



**REGIA AUTONOMĂ
OCOLUL SILVIC VALEA ȘIEULUI R.A.**
Bistrița, str. Aleea Jupiter, nr.2, jud. Bistrița - Năsăud
Tel. / Fax. 0263-217813, E-mail os_sieu@yahoo.com
CUI - RO 25725314, J 06 / 317 /30.06.2009

Nr. 5062 din 31.07.2023

**CATRE,
GARDA FORESTIERA CLUJ,**

In conformitate prevederile O.M. nr.767 din 23.08.2018, va notificam cu privire la constituirea actului de punere in valoare de produse accidentale, dupa cum urmeaza :

1.Date privind APV ;

-Numar **2300123803880**

-Denumire : **VL.LUPULUI**

-UP.I **TEACA** ,u.a. **89A** .

-Suprafata **15** ha,

-Volum **71.38** mc,

-Proprietar **Comuna Teaca**,

-Natura produsului **Produse accidentale-Accidentale I**,

-Suprafata ce necesita a fi impadurita : **nu este necesara impadurirea**,

-Factorii destabilizatori care au afectat arboretul: **DOBORATURI SI RUPTURI DE**

VANT

-Numar si data contract de administrare : **5530 din 18.11.2016**

-Numarul si data documentului care atesta proprietatea : **T.P. nr. 510071 din 24.10.2006** .

2.NU Face obiectul depasirii posibilitatii stabilita prin amenajamentul silvic ,

3.NU face obiectul modificarii prevederilor amenajamentului ,

4.NU provine din arborete situate in proprietati mai mici de 10 ha neamenajate,

5.Arboretul NU ESTE este situat in afara arealului ,

6.Arboretul NU ESTE cuprins in arii naturale protejate.

Anexam prezentei urmatoarele :

-copii dupa :- AVIZ C.T.A.S. nr.72 din 05.08.2021,

-Ordin nr.1645 din 14.09.2021

-descrierea parcelara .

-fotografii relevante care dovedesc existenta factorilor destabilizatori .

NOTA: Suprafata in cauza se supune schemei de ajutor " Servicii de silvomediu, servicii climatice si conservarea padurilor " aferenta Masurii 15-Plati pentru amenajamente de silvomediu .

Cu stima .

SEF OCOL,
ING.DEMIAN ADRIAN



RESP.F.F.,
ING.EMRICH OCTAVIAN

ACT DE PUNERE ÎN VALOARE NR. 2300123803880

Unitate de Producție: I - Teaca
Denumire A.P.V: 1092 VL.LUPULUI




Suprafață totală act - (ha): 15.0 Tratament: T. PRODUSE ACCIDENTALE I Natura Produsului: PRODUSE ACCIDENTALE Tehnologia de Exploatare: TRUNCHIURI SI CATARGE Data inventarierii: 24.07.2023 Anul exploatării: 2023 Procedul de inventariere: FIR CU FIR Ciocan forma CIRCULARĂ nr.: BN0710 Accesibilitate: 1001-1500	Informații privind N.T.S.M.	Grupa de specii	Nr. de arbori	Volum	
	Stâncării pe - (ha): Arbori putregăioși - (buc): cu un volum de - (mc): Iescării - (buc): cu un volum de - (mc):	Rășinoase FAG Quercinee Diverse tari Diverse moi		58 43 2	60.09 10.79 0.5
		Total:		103	71.38


Specia	SORTARE DIMENSIONALĂ							Lemn lucru	Coajă	Lemn de foc		Volum brut
	G1	G2	G3	M1	M2	M3	LS			Total	VF	
JUGASTRU						0.01	0.02	0.03	0.01	0.24	0.05	0.28
CARPEN		0.50		0.54	0.43	0.42	0.25	2.14	0.20	5.54	0.65	7.88
TEI ARGINTIU				0.07	0.08	0.05	0.02	0.22	0.06	0.22	0.05	0.50
CIREȘ	0.04	0.26		0.08	0.07	0.04	0.02	0.51	0.06	2.06	0.13	2.63
GORUN (L)	2.07	8.70		2.15	1.27	0.48	0.11	14.78	2.25	43.06	3.15	60.09
TOTAL	2.11	9.46		2.84	1.85	1.00	0.42	17.68	2.58	51.12	4.03	71.38

U.A.	Suprafață (ha)		Vârsta ani	Panta G	Semințis utilizabil				Total volum brut
	Par cursă	UA			%	S. tot	Compoziție		
89 A	15.00	19.80	80	15.00				0	71.38

U.A.	JU	CA	TE	CI	GO (L)	Volum
89 A	0.28	7.88	0.50	2.63	60.09	71.38
Total	0.28	7.88	0.50	2.63	60.09	71.38

U.A.	Specia	Diametre		Înălțimi		Vârsta	Vol. arb.	Nr. arb.	Creștere	Sortare dimensională							Coajă	Lemn foc		Volum brut
		dt	dcg	ht	hc					G1	G2	G3	M1	M2	M3	LS		Total	VF	
89 A	JU	13.33	13.33	9.67	9.67	80	0.09	3							0.01	0.02	0.05	0.28		
	CA	19.03	19.45	13.19	13.19	80	0.24	33		0.50		0.54	0.43	0.42	0.25	0.20	5.54	0.65	7.88	
	TE	19.00	19.00	14.00	14.00	80	0.25	2				0.07	0.08	0.05	0.02	0.06	0.22	0.05	0.50	
	CI	20.57	20.57	14.14	14.14	80	0.38	7		0.04	0.26		0.08	0.07	0.04	0.02	0.06	2.06	0.13	2.63
	GO (L)	32.59	32.95	18.95	18.95	80	1.04	58		2.07	8.70		2.15	1.27	0.48	0.11	2.25	43.06	3.15	60.09
Total U.A.: 89 A								103		2.11	9.46		2.84	1.85	1.00	0.42	2.58	51.12	4.03	71.38
Total General U.A.								103		2.11	9.46		2.84	1.85	1.00	0.42	2.58	51.12	4.03	71.38

Șef Ocol, Întocmit, Birou Fond Forestier, Verificat,
 DEMIAN GRIGORE ADRIAN   



Proces-verbal de verificare

Încheiat astăzi 31.07.2023.

Subsemnatul, ing. Emrich Octavian, având funcția de ing. FF, în calitate de persoană desemnată cu verificarea lucrărilor de punere în valoare, în prezența:

1. ing. Bugnar Jean, în calitate de conducător al lucrărilor de teren la evaluarea masei lemnoase/.....;

2. ing. Emrich Octavian, în calitate de persoană care a efectuat lucrările de birou și de elaborare/introducere în SUMAL a actului de punere în valoare în stadiul „CULES”; și

3. pd. Bugnar Andrei, în calitate de titular al cantonului silvic Acșița, am procedat la verificarea lucrărilor de evaluare a masei lemnoase din U.P. I Teora

..... u.a. 89A, natura produselor ACC, felul tăierii AccT.

Constatări:

B. VERIFICAREA LUCRĂRILOR DE BIROU

1. Încadrarea în prevederile amenajamentului silvic

Natura tăierii și volumul de extras (intensitatea tăierii) se încadrează în prevederile amenajamentului silvic:

DA (semnătura persoanei desemnate cu verificarea lucrărilor)

NU, cu următoarea argumentație

..... (semnătura persoanei desemnate cu verificarea lucrărilor)

a) corelația între carnetul de inventariere și actul de punere în valoare, în privința numărului de arbori pe specii;
b) corelația între elementele dendrometrice medii pe specii consemnate în fișele de calcul ale acestora și cele utilizate la calculul actului de punere în valoare;

c) informațiile necesare completării tuturor rubricilor din actul de punere în valoare.

2. Există corelație între carnetul de inventariere și actul de punere în valoare în stadiul „CULES”, în privința unităților amenajistice în care s-a efectuat lucrarea:

DA (semnătura persoanei desemnate cu verificarea lucrărilor)

NU, cu următoarea argumentație

..... (semnătura persoanei desemnate cu verificarea lucrărilor)

3. Există corelație între datele primare (carnetul de inventariere și fișele de despuiere, pe specii, categorii de diametre și clase de calitate) și actul de punere în valoare în stadiul „CULES”, în privința numărului de arbori:

DA (semnătura persoanei desemnate cu verificarea lucrărilor)

NU, cu următoarea argumentație

..... (semnătura persoanei desemnate cu verificarea lucrărilor)

4. Există corelație între înălțimile medii pe specii determinate în teren (consemnate în fișele de calcul) și cele utilizate la calculul actului de punere în valoare:

DA (semnătura persoanei desemnate cu verificarea lucrărilor)

NU, cu următoarea argumentație

..... (semnătura persoanei desemnate cu verificarea lucrărilor)

5. Au fost introduse în aplicația de calcul actul de punere în valoare, celelalte informații referitoare la evaluare (nr. dispozitiv special de marcat cu amprentă circulară și/sau pătrată, informații NTSM etc.):

DA (semnătura persoanei desemnate cu verificarea lucrărilor)

NU, cu următoarea argumentație

..... (semnătura persoanei desemnate cu verificarea lucrărilor)

Concluzii Se îndeplinesc condițiile aprobării

În urma verificării lucrărilor de evaluare a masei lemnoase

SE PROPUNE:

1. Aprobarea actului de punere în valoare (semnătura persoanei desemnate cu verificarea lucrărilor)

2. Refacerea parțială a lucrărilor constând în

..... (semnătura persoanei desemnate cu verificarea lucrărilor)

3. Anularea lucrărilor de inventariere (semnătura persoanei desemnate cu verificarea lucrărilor)

Participanți la verificarea lucrărilor de evaluare:

1. ing. Emrich Octavian nume, prenume, funcția și semnătura


2. ing. Bugnar Jean nume, prenume, funcția și semnătura

* Completarea este facultativă.

3. pd. Bugnar Andrei

[Handwritten signature]

MINISTERUL MEDIULUI, APELOR ȘI PĂDURILOR



ORDIN

Nr. 1645 / 14.09.2021

pentru aprobarea amenajamentului silvic al fondului forestier proprietate publică și privată aparținând comunei Teaca, Unitatea de Producție I Teaca, județul Bistrița – Năsăud

Având în vedere Referatul de aprobare nr. 174670/20.08.2021 al Direcției politici și strategii în silvicultură,

În conformitate cu Avizul Comisiei tehnice de avizare pentru silvicultură din Ministerul Mediului, Apelor și Pădurilor nr. 72/05.08.2021 și ținând cont de Decizia Agenției pentru Protecția Mediului Bistrița - Năsăud nr. 295/29.06.2021,

În temeiul prevederilor art. 22 alin. (1) din Legea nr. 46/2008 – Codul silvic, republicată, cu modificările și completările ulterioare, ale art. 13 alin. (4) din Hotărârea Guvernului nr. 43/2020 privind organizarea și funcționarea Ministerului Mediului, Apelor și Pădurilor, precum și ale art. 57 alin. (1), (4), (5) din Ordonanța de urgență a Guvernului nr. 57/2019 privind Codul administrativ, cu modificările și completările ulterioare,

ministrul mediului, apelor și pădurilor emite următorul

ORDIN:

Art. 1. – Se aprobă amenajamentul silvic al fondului forestier proprietate publică și privată aparținând comunei Teaca, Unitatea de Producție I Teaca, județul Bistrița – Năsăud.

Art. 2. – Direcția politici și strategii în silvicultură din cadrul Ministerului Mediului, Apelor și Pădurilor transmite prezentul ordin Primăriei comunei Teaca, care răspunde de aplicarea și respectarea prevederilor acestuia.

Art. 3. – Prezentul ordin s-a întocmit în 3 exemplare, două pentru emitent, iar al treilea pentru Primăria comunei Teaca.

MINISTRUL MEDIULUI, APELOR ȘI PĂDURILOR

Barna TÁNCZOS



MINISTERUL MEDIULUI, APELOR ȘI PĂDURILOR
Comisia tehnică de avizare pentru silvicultură

AVIZ CTAS nr. 72 din 05.08.2021

pentru amenajamentul silvic al fondului forestier proprietate publică și privată aparținând comunei Teaca, Unitatea de Producție I Teaca, județul Bistrița - Năsăud

1. Au participat la sesiunea de avizare:

Președinte de sesiune: Ionuț Sorin Banciu

Membri CTAS: Dănuț Iacob, Ciprian Bădescu, Constantin Banu, Marian Tudoran, Ștefan Tamaș, Liviu Filip, Liviu Nastasă, Gheorghe Gheorghită, Macău Cristian, Cristea Marius

2. Din analiza făcută în cadrul sesiunii de avizare a rezultat:

- amenajamentul silvic al fondului forestier, proprietate publică și privată aparținând comunei Teaca, Unitatea de Producție I Teaca, județul Bistrița - Năsăud, s-a elaborat de S.C. Fassilva Proiect S.R.L. Huși, șef proiect ing. Ceomea Ciprian, expert CTAP ing. Liviu Filip.

- amenajamentul silvic al fondului forestier, proprietate publică și privată aparținând comunei Teaca, Unitatea de Producție I Teaca, județul Bistrița - Năsăud, a fost avizat cu procesul verbal CTAP nr. 6 din 07.06.2021, recepționat de beneficiar și verificat de Garda Forestieră Cluj.

- perioada de aplicare a amenajamentului silvic al fondului forestier, proprietate publică și privată aparținând comunei Teaca, Unitatea de Producție I Teaca, județul Bistrița - Năsăud este 01.01.2021 - 31.12.2030.

3. Cu ocazia examinării amenajamentului, Comisia a constatat următoarele:

Documentele privind proprietatea: Titlurile de proprietate nr. 510071 din 24.10.2006, nr. 510077 din 28.05.2007, nr. 570698 din 08.11.2007, nr. 8196 din 09.09.2006 și nr. 11097 din 02.02.2007, Procesul verbal de punere în posesie nr. 1886 din 10.09.2003 și Decizia Prefectului județului Bistrița-Năsăud nr. 360 din 15.11.1991.

Suprafața inclusă în amenajament este de 1775,16 ha, a făcut parte din O.S. Lechința (U.P. II Albești, U.P. III Teaca și U.P. IV Archiud), O.S. Reghin (U.P. II Lunca), O.S. Bistrița (U.P. VI Șieu) și din pășunea împădurită aparținând comunei Teaca (35,9 ha - fond forestier proprietate privată) și are ca folosințe: păduri și terenuri destinate împăduririi sau reîmpăduririi - 1771,65 ha din care terenuri de reîmpădurit - 0,80 ha, terenuri scoase temporar din fondul forestier - 3,51 ha (ocupații și litigii - 3,51 ha).

- Suprafața încadrată în grupa I funcțională este de 131,39 ha;

- Suprafața încadrată în grupa a II a funcțională este de 1640,26 ha.

- Structura fondului forestier (date medii):

compoziție: 46GO 29CA 7SC 7FA 2TE 2PI 1PAM 1DR 4DT 1DM, vârsta medie: 70 ani, volumul mediu la ha: 215 m³/ha; consistența medie: 0,84, clasa de producție medie B,1, indicele de creștere curentă: 5,0 m³/an/ha; fond lemnos total: 380410 m³.

Procesul de producție s-a organizat în următoarele subunități de gospodărire:

S.U.P. A - Codru regulat - sortimente obișnuite:.....	1565,69 ha;
S.U.P. M - Păduri supuse regimului de conservare deosebită:.....	87,89 ha;
S.U.P. Q - Crâng simplu - salcâm:.....	117,27 ha.

Bazele de amenajare:

- regim: codru regulat; crâng pentru salcâmete;

- compoziția țel: corespunzătoare tipului natural fundamental de pădure pentru arboretele exploatabile și compoziția țel la exploatabilitate pentru celelalte arborete;

- tratamente: tăieri progresive și tăieri în crâng;

- exploatabilitatea: de protecție pentru arboretele încadrate în grupa I funcțională și pentru arboretele încadrate în grupa a II-a funcțională;

- ciclu: 110 ani S.U.P. A și 25 ani S.U.P. Q.



Posibilitatea:

- Posibilitatea de produse principale: 3289 m³/an;
- Volum de recoltat din produse secundare: 1775 m³/an din care: rărituri 1727 m³/an;
- Volum maxim posibil de extras prin lucrări de conservare: 196 m³/an;

Lucrări prevăzute în deceniul în curs:

- asigurarea regenerării naturale: 247,33 ha;
- îngrijirea culturilor tinere: 123,89 ha;
- degajări: 31,85 ha;
- curățiri: 87,05 ha, 476 m³;
- rărituri: 983,55 ha, 17265 m³;
- tăieri de regenerare: 278,97 ha, 32892 m³, din care:
 - tăieri progresive : 231,90 ha, 28630 m³;
 - tăieri în crâng: 47,07 ha, 4262 m³.
- tăieri de igienă: 648,89 ha, 5891 m³;
- lucrări de conservare: 57,19 ha, 1962 m³;
- împăduriri: 44,96 ha.

4. Concluzii rezultate:

Se propune avizarea favorabilă a amenajamentului silvic al fondului forestier, proprietate publică și privată aparținând comunei Teaca, Unitatea de Producție I Teaca, județul Bistrița - Năsăud, cu următoarele observații:

- beneficiarul a parcurs procedura legală de avizare de mediu, conform H.G. 1076/2004 privind stabilirea procedurii de realizare a evaluării de mediu pentru planuri și programe, obținând decizia nr. 295/29.06.2021 a Agenției pentru Protecția Mediului Bistrița - Năsăud;
- suprafața fondului forestier se situează parțial peste situl Natura 2000 ROSCI 0441 Viile Tecii (42,60 ha - 2%).

5. Comisia:

AVIZEAZĂ FAVORABIL

amenajamentul silvic al fondului forestier proprietate publică și privată aparținând comunei Teaca, Unitatea de Producție I Teaca, județul Bistrița - Năsăud

6. Difuzarea prezentului aviz către toți factorii interesați se va face prin grija secretariatului CTAS din minister.

Președinte CTAS,
Secretar de Stat

Ionuț Sorin BANCIU



DESCRIEREA STATIONII SI ARBORETULUI														DENS	VOLUM			CRES									
ELM	P	M	VAR	DM	HM	C	A	EL	PROVE	VI	CONS	MC/HA	MC/UA		MC/HA												
ARB	R	RE	STA	CM	M	L	MES	AG	NIENTA	TA				LI		HA	UA	HA									
88 D 2.40 HA GF: 2-1C SUP: A TS: 6142 TP: 5323 SOL: 2212 Versant mijlociu ondulat EXPOZITIE: N INC: 10 G ALTITUDINE: 420 - 440 M LITIERA: continua-normala TIP FLORA: Carex pilosa Tinar nedefinit relativ-echien COMP.ACTUALA: 2 GO 1 PAM 6 CA 1 DM COMP.TEL: 7GO 2 PAM 1 DT SORT: GOS Gros si mijlociu,cherestea VARSTA EXPL.: 120 ani FA Mijl. si gros,cherestea SEM.UTIL: SUBARBORET: DATE COMPL.: Alte date complement. POL: ERZ: LUCRARI EXEC.: LUCRARI PROP.: CURATIRI CURATIRI																											
GO	2	P	15	6	5	3	M	.1	NEC	N	0.20	6	14	1.1													
PAM	1	P	15	6	4	3	1	.1	NEC	N	0.10	3	7	0.2													
CA	6	LT	15	6	5	4		.1	RN	N	0.60	17	41	3.2													
DM	1	IN	15	8	6	3	1	.1	RN	N	0.10	3	7	1.3													
TOTAL				15				3			1.0	29	69	5.8													
DESCRIEREA STATIONII SI ARBORETULUI																											
88 E 4.90 HA GF: 2-1C SUP: A TS: 6142 TP: 5323 SOL: 2212 Versant mijlociu ondulat EXPOZITIE: NE INC: 15 G ALTITUDINE: 420 - 490 M LITIERA: continua-normala TIP FLORA: Carex pilosa Natural fundamental prod. mij. relativ-plurien COMP.ACTUALA: 9 GO 1 CA COMP.TEL: 9GO 1 DT SORT: GOS Gros si mijlociu,cherestea VARSTA EXPL.: 110 ani FA Mijl. si gros,cherestea SEM.UTIL: SUBARBORET: DATE COMPL.: Alte date complement. POL: ERZ: LUCRARI EXEC.: LUCRARI PROP.: T.IGIENA																											
GO	1	IN	120	48	25	3	1	.6	RN	N	0.08	37	181	0.3													
GO	8	LT	85	34	21	3		.4	RN	N	0.64	215	1054	2.7													
CA	1	LT	85	24	18	4	1	.3	RN	N	0.08	17	83	0.4													
TOTAL				85				3			0.8	269	1318	3.4													
DESCRIEREA STATIONII SI ARBORETULUI																											
89 A 19.80 HA GF: 2-1C SUP: A TS: 6153 TP: 5111 SOL: 2101 Versant mijlociu ondulat EXPOZITIE: SE INC: 15 G ALTITUDINE: 450 - 520 M LITIERA: continua-normala TIP FLORA: Asarum-Stellaria Natural fundamental prod. sup. relativ-plurien COMP.ACTUALA: 6 GO 4 CA COMP.TEL: 8GO 2 CA SORT: GOS Gros si mijlociu,cherestea VARSTA EXPL.: 110 ani FA Mijl. si gros,cherestea SEM.UTIL: SUBARBORET: DATE COMPL.: Alte date complement. POL: ERZ: LUCRARI EXEC.: LUCRARI PROP.: T.IGIENA																											
GO	1	IN	115	48	26	2	1	.6	RN	N	0.08	39	772	0.4													
GO	5	LT	80	34	21	2		.4	RN	N	0.40	135	2673	2.2													
CA	4	LT	80	26	16	4	M	.3	RN	N	0.32	58	1148	1.5													
TOTAL				80				2			0.8	232	4593	4.1													
DESCRIEREA STATIONII SI ARBORETULUI																											
89 B 2.90 HA GF: 2-1C SUP: A TS: 6153 TP: 5111 SOL: 2101 Versant superior ondulat EXPOZITIE: NE INC: 10 G ALTITUDINE: 500 - 530 M LITIERA: continua-normala TIP FLORA: Asarum-Stellaria Natural fundamental prod. sup. relativ-echien COMP.ACTUALA: 9 GO 1 CA COMP.TEL: 7GO 1 TE 2 DT SORT: GOS Gros si mijlociu,cherestea VARSTA EXPL.: 110 ani FA Mijl. si gros,cherestea SEM.UTIL: SUBARBORET: DATE COMPL.: Alte date complement. POL: ERZ: LUCRARI EXEC.: LUCRARI PROP.: T.IGIENA(T.progressive decli)																											
GO	9	LT	95	38	23	2		.5	RN	N	0.63	249	722	2.5													
CA	1	LT	70	24	17	4	1	.3	RN	N	0.07	14	41	0.4													
TOTAL				95				2			0.7	263	763	3.0													

UPI Teaca ua 89A.





UPI Teaca ua 89A.



UPT Teaca ua 89A

