



REGIA NAȚIONALĂ A PĂDURILOR - ROMSILVA  
DIRECȚIA SILVICĂ CLUJ-NAPOCA  
400309 - Cluj-Napoca, str. Bartok Bela nr.27

## OCOLUL SILVIC TURDA

Str. George Cosbuc Nr.15, Turda, jud. Cluj  
Tel.0264/316278, Fax 0264/311388

E-mail : [ocolulsilvicturda@gmail.com](mailto:ocolulsilvicturda@gmail.com) ; URL [www.silvacluj.ro](http://www.silvacluj.ro)

Nr. 4142 din 26.07.2023

Catre

### GARDA FORESTIERA CLUJ,

Vă înaintăm notificarea întocmită în baza OM 767/2018(cu modificările și completările ulterioare) privind verificarea și aprobarea actelor de punere în valoare produse accidentale:

### NOTIFICARE

În cadrul OS Turda s-au înregistrat produse accidentale datorită factorilor destabilizatori : uscarea arborilor pe picior(atac ipidae) și doborâturi de vânt, în arborete de rășinoase și foioase din cadrul pădurii proprietatea Primăriei Cluj Napoca.

Ca atare s-a constituit actul de punere în valoare (APV) nr. 1613-Primăria Cluj (SUMAI.-VERIFICAT), în UP I Băișoara, UA 108,58D,83B,84C,85A,86A pe o suprafață de 82 ha în volum de 632,43 mc(depus în anexă). Proprietarul pădurii este Primăria Cluj Napoca.Există amenajament silvic în vigoare , data expirării acestuia fiind 31.12.2027.

Precizam că acest APV nu s-a constituit peste marcări inițiale.

Prin înregistrarea acestor produse accidentale în UA-urile respective,nu este neccsară promovarea unei documentații de derogare de la prevederile amenajamentului.

Nu este cazul depășirii posibilității anuale a produselor principale pentru UP I-Băișoara.

Arboretele în cauză nu sunt molidișuri în afara arealului.

Arboretele din UA 58D și 83 B sunt situate în Sit Natura 2000-ROSCI 00263-Valea Ierii.OS Turda a notificat ANANP Cluj pentru obținerea condițiilor specifice de exploatare.Celelalte UA-uri din APV nu sunt incluse în Sit Natura 2000.

Anexat depunem în copie xerox conform cu originalul urmatoarele:

- copie dupa descrierea parcellară din amenajamentul în vigoare
- copie după Aviz CTAS nr.107 din 31.01.2019 privind aprobarea amenajamentului silvic al Primăriei Cluj Napoca.
- fotografii din ua-urile respective.

Sef ocol:  
Ing.Alin Ispas



### ACT DE PUNERE ÎN VALOARE NR. 2300009501250

Unitate de Producție: 1 - Băișoara

Denumire A.P.V: 1613P-Primăria Cluj

Suprafață totală act - (ha): 82.0 Tratament: T. PRODUSE ACCIDENTALE I Natura Produsului: PRODUSE ACCIDENTALE Tehnologia de Exploatare: TRUNCHIURI SI CATARGE Data inventarierii: 18.07.2023 Anul exploatarei: 2023 Procedeeul de inventariere: FIR CU FIR Ciocan forma CIRCULARĂ nr.: P5553 Accesibilitate: 1001-1500	Informații privind N.T.S.M.		Grupa de specii	Nr. de arbori	Volum
	Stâncării pe - (ha): Arbori putregăioși - (buc): cu un volum de - (mc): Iescarii - (buc): cu un volum de - (mc):		Rășinoase FAG Quercinee Diverse tari Diverse moi	371 5 114 19 1	435.56 3.87 176.33 13.93 2.74
			Total:	510	632.43

Specia	SORTARE DIMENSIONALĂ							Lemn lucru	Coajă	Lemn de foc		Volum brut
	G1	G2	G3	M1	M2	M3	LS			Total	VF	
FAG		1.78		0.46	0.30	0.12	0.02	2.68	0.16	1.03	0.28	3.87
JUGASTRU		0.32		0.20	0.12	0.02		0.66	0.10	1.38	0.13	2.14
TEI PUCIOS	0.21	0.12		0.01				0.34	0.06	2.34	0.08	2.74
PALTIN DE MUNTE					0.12	0.05	0.01	0.18	0.02	0.03	0.02	0.23
MOLID	166.51	106.80	30.83	22.89	7.03		2.24	336.30	31.61	67.65	0.03	435.56
CARPEN	1.57	2.05		0.52	0.41	0.27	0.26	5.08	0.45	6.03	0.70	11.56
GORUN (S)	15.11	76.16		12.33	6.22	1.83	0.29	111.94	16.53	47.86	7.50	176.33
TOTAL	183.40	187.23	30.83	36.41	14.20	2.29	2.82	457.18	48.93	126.32	8.74	632.43

U.A.	Suprafață (ha)		Vârsta ani	Panta G	Semințis utilizabil				Total volum brut
	Par cursă	UA			%	S. tot	Compoziție		
108	45.60	45.60	151	30.00				0	196.87
58D	3.70	3.70	96	15.00				0	21.25
83B	6.10	6.10	111	20.00				0	35.36
84C	4.00	4.00	111	20.00				0	30.87
85A	7.30	7.30	116	25.00				0	274.66
86A	15.30	15.30	86	25.00				0	73.42

U.A.	MO	FA	JU	TEP	PAM	CA	GO (S)	Volum
108		3.87	2.14	2.74	0.23	11.56	176.33	196.87
58D	21.25							21.25
83B	35.36							35.36
84C	30.87							30.87
85A	274.66							274.66
86A	73.42							73.42

U.A.	Specia	Diametre		Înălțimi		Vârsta	Vol. arb.	Nr. arb.	Creștere	Sortare dimensională							Coajă	Lemn foc		Volum brut
		dt	dcg	ht	hc					G1	G2	G3	M1	M2	M3	LS		Total	VF	
108	FA	30.17	29.60	21.91	21.80	151	0.77	5			1.78		0.46	0.30	0.12	0.02	0.16	1.03	0.28	3.87
	JU	26.78	26.50	19.50	19.00	151	0.54	4			0.32		0.20	0.12	0.02		0.10	1.38	0.13	2.14
	TEP	54.00	54.00	24.00	24.00	151	2.74	1		0.21	0.12		0.01				0.06	2.34	0.08	2.74
	PAM	20.00	20.00	17.00	17.00	151	0.23	1						0.12	0.05	0.01	0.02	0.03	0.02	0.23
	CA	31.91	34.40	18.37	18.70	151	0.83	14		1.57	2.05		0.52	0.41	0.27	0.26	0.45	6.03	0.70	11.56
GO (S)	38.65	38.20	24.08	24.00	151	1.55	114		15.11	76.16		12.33	6.22	1.83	0.29	16.53	47.86	7.50	176.33	
Total U.A.: 108								139	16.89	80.43		13.52	7.17	2.29	0.58	17.32	58.67	8.71	196.87	
58D	MO	25.38	25.40	21.89	21.90	96	0.52	41		0.69	6.35	3.19	3.15	0.87		0.30	1.53	5.17		21.25
Total U.A.: 58D								41	0.69	6.35	3.19	3.15	0.87		0.30	1.53	5.17			21.25
83B	MO	28.35	27.80	25.06	24.70	111	0.74	48		3.72	12.51	4.60	4.03	1.15		0.36	2.68	6.31		35.36
Total U.A.: 83B								48	3.72	12.51	4.60	4.03	1.15		0.36	2.68	6.31			35.36
84C	MO	30.98	29.80	25.08	24.30	111	0.86	36		2.48	13.47	4.51	3.24	0.94		0.33	2.54	3.36		30.87
Total U.A.: 84C								36	2.48	13.47	4.51	3.24	0.94		0.33	2.54	3.36			30.87
85A	MO	45.56	42.60	34.41	30.50	116	2.39	115		156.28	60.11	11.90	6.46	2.29		0.66	21.48	15.48	0.01	274.66
Total U.A.: 85A								115	156.28	60.11	11.90	6.46	2.29		0.66	21.48	15.48	0.01		274.66
86A	MO	26.66	26.00	21.47	21.10	86	0.56	131		3.34	14.36	6.63	6.01	1.78		0.59	3.38	37.33	0.02	73.42
Total U.A.: 86A								131	3.34	14.36	6.63	6.01	1.78		0.59	3.38	37.33	0.02		73.42

Total General U.A.	510	183.40	187.23	30.83	36.41	14.20	2.29	2.82	48.93	126.32	8.74	632.43
--------------------	-----	--------	--------	-------	-------	-------	------	------	-------	--------	------	--------

Şef Ocol,

Ispas Alin Mihael



Intocmit,

Ing. Clăudia Călin  
Călin

Birou Fond Forestier,

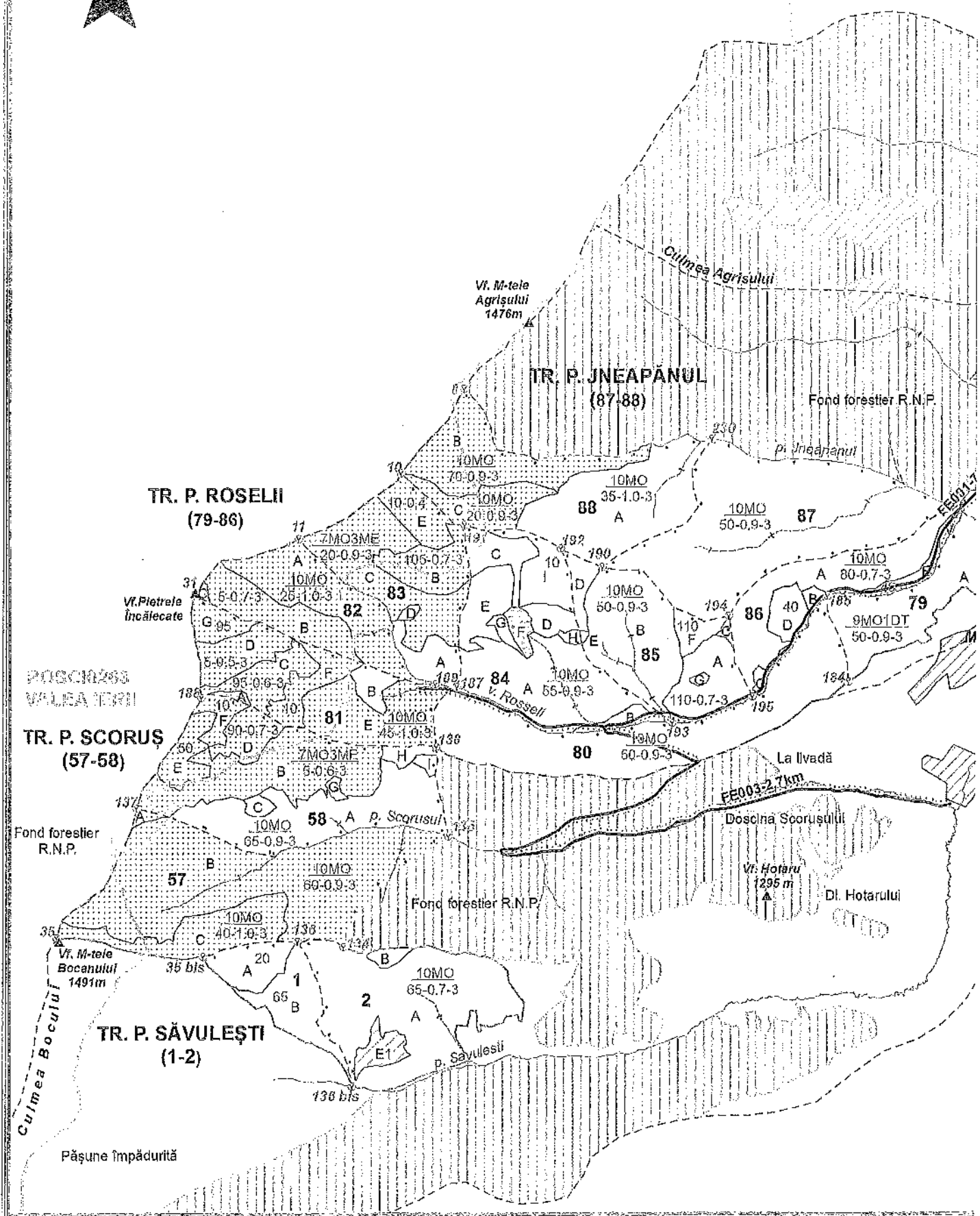
Călin

Verificat,

Ing. Clăudia Călin  
Călin

A

N



**TR. P. ROSELII**  
(79-86)

**TR. P. JNEAPANUL**  
(87-88)

**TR. P. SCORUȘ**  
(57-58)

**TR. P. SĂVULEȘTI**  
(1-2)

V. M-tele  
Agrisului  
1476m

V. Pietrele  
Incălecate

POSCIȘA  
VALEA TERII

Fond forestier  
R.N.P.

Fond forestier R.N.P.

Pășune împădurită

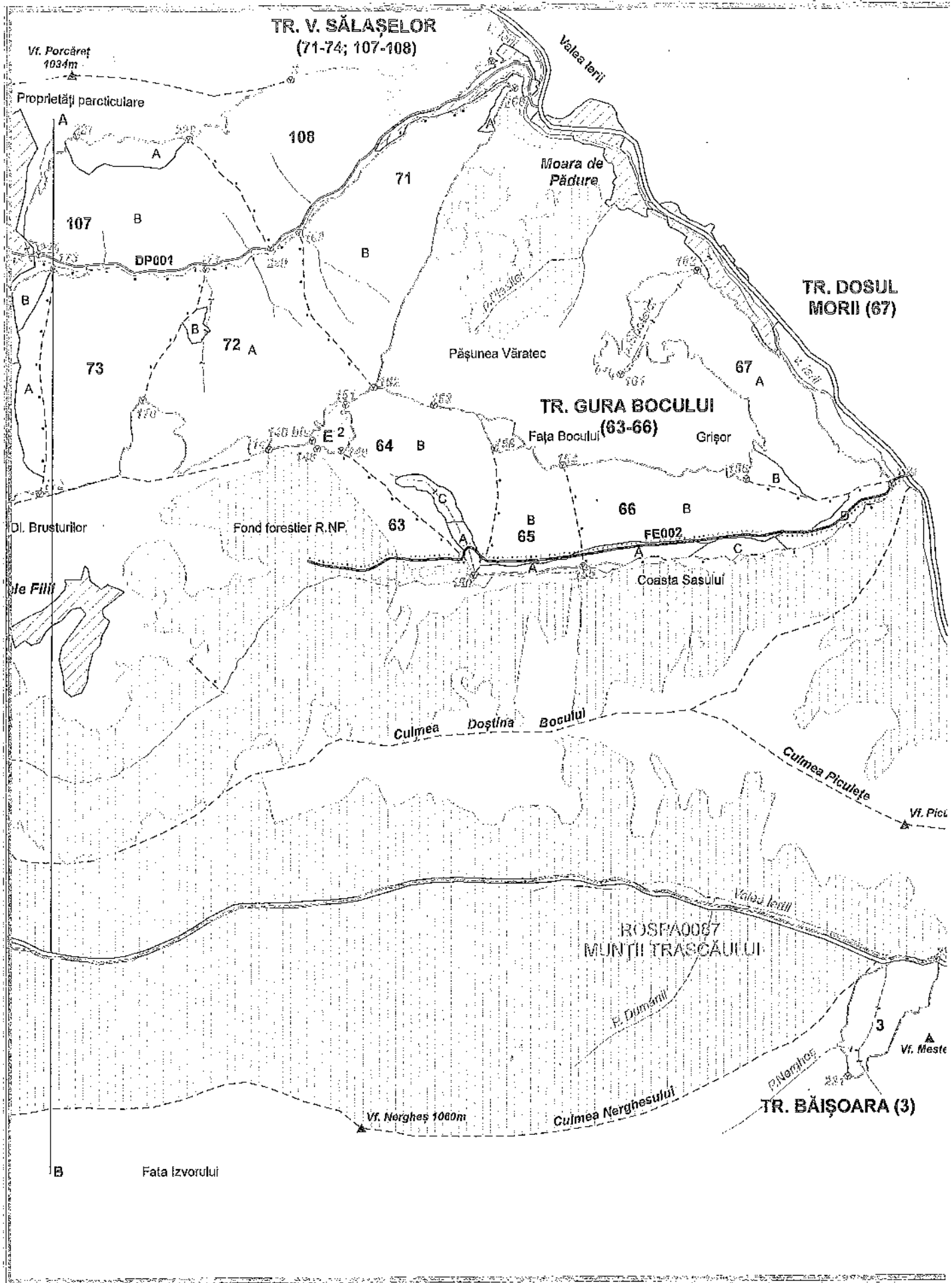
Fond forestier R.N.P.


La Iivadă  
FE003-2.7km

Dosclina Scorusului

V. Hotaru  
1295 m

Di. Hotarului





**MINISTERUL APELOR ȘI PĂDURILOR**  
Comisia tehnică de avizare pentru silvicultură

AVIZ CTAS nr. 107 din 31.01.2019

pentru amenajamentul silvic al fondului forestier proprietate publică și privată aparținând Municipiului Cluj Napoca (Unitatea de Producție I Băișoara, Unitatea de Producție III Gilău și Unitatea de Producție IV Cluj Napoca), județul Cluj

**1. Au participat la ședința de avizare:**

Președinte de ședință: Dănuș Iacob  
Membri CTAS: Ciprian Bădescu, Marian Tudoran, Banu Constantin, Ramona Zotta - Cherăscu, Ilie Andrei, Cristea Ioan, Gheorghe Gheorghică, Macău Cristian, Cristea Marius

**2. Din analiza făcută în cadrul ședinței de avizare a rezultat:**

- amenajamentul silvic al fondului forestier, proprietate publică și privată aparținând Municipiului Cluj Napoca (Unitatea de Producție I Băișoara, Unitatea de Producție III Gilău și Unitatea de Producție IV Cluj Napoca), județul Cluj, s-a elaborat de Terra Rosa Proiect SRL, șef proiect ing. George Chetreanu, expert CTAP dr. ing. Costel Dolocan.
- amenajamentul silvic al fondului forestier, proprietate publică și privată aparținând Municipiului Cluj Napoca (Unitatea de Producție I Băișoara, Unitatea de Producție III Gilău și Unitatea de Producție IV Cluj Napoca), județul Cluj, a fost avizat cu procesul verbal CTAP nr. 855 din 01.10.2018, recepționat de beneficiar și verificat de Garda Forestieră Cluj.
- perioada de aplicare a amenajamentului silvic al fondului forestier, proprietate publică și privată aparținând Municipiului Cluj Napoca (Unitatea de Producție I Băișoara, Unitatea de Producție III Gilău și Unitatea de Producție IV Cluj Napoca), județul Cluj este 01.01.2018 – 31.12.2027.

**3. Cu ocazia examinării amenajamentului, Comisia a constatat următoarele:**

Documentele privind proprietatea: Titlurile de proprietate nr. 243 din 26.09.2006, nr. 17111 din 09.09.2009, nr. 17366 din 22.09.2009, nr. 16175 din 13.07.2009 și nr. 16178 din 13.07.2009, Procesele verbale de punere în posesie nr. 805 din 10.10.2017, nr. 797 din 14.07.2017 și nr. 6379 din 04.12.2007.

Suprafața inclusă în amenajament este de 2057,8 ha este cuprinsă în trei unități de producție, a făcut parte din O.S. Turda (U.P. III Bocu), O.S. Gilău (U.P. III Rășca și U.P. IV Căpuș), O.S. Cluj (U.P. II Făget Chinteni) și din pășunea împădurită aparținând municipiului Cluj Napoca (50,9 ha – fond forestier proprietate privată) și are ca folosințe: păduri și terenuri destinate împăduririi sau reîmpăduririi – 2030,8 ha din care terenuri de reîmpădurit – 2,9 ha, terenuri afectate gospodăririi silvice – 1,7 ha, terenuri neproductive – 6,0 ha și terenuri scoase temporar din fondul forestier – 19,3 ha (ocupații și litigii – 19,3 ha).

- Suprafața încadrată în grupa I funcțională este de 1028,7 ha;
- Suprafața încadrată în grupa a II-a funcțională este de 1002,1 ha.
- Structura fondului forestier (date medii):  
compoziție: 29GO 28MO 24FA 8CA 2ME 1PTN 1BR 2DR 4DT 1DM; vârsta medie: 68 ani;  
volumul la ha: 272 m<sup>3</sup>; consistența medie: 0,84; clasa de producție medie: III.1; indicele de creștere curentă: 6,9 m<sup>3</sup>/an/ha; fond lemnos total: 553178m<sup>3</sup>.

Procesul de producție s-a organizat în următoarele subunități de gospodărire:

S.U.P. A – Codru regulat – sortimente obișnuite: .....	1765,1 ha;
S.U.P. K – Rezervații de semințe: .....	92,5 ha;
S.U.P. M – Păduri supuse regimului de conservare deosebită: .....	170,3 ha.

Bazele de amenajare:

- regim: codru;
- compoziția țel: corespunzătoare tipului natural fundamental de pădure pentru arboretele exploatabile și compoziția țel la exploatabilitate pentru celelalte arborete;
- tratamente: tăieri progresive, tăieri succesive și tăieri rase;

RECTORUL ȘI ȘEFUL  
BUCHEAN CALIN  
C.I.P. 197060726709

- exploatabilitatea: de protecție pentru arboretele încadrate în grupa I funcțională și tehnică pentru arboretele încadrate în grupa a II a funcțională;
- ciclu: S.U.P. A - 110 ani.

**Possibilitatea:**

- Posibilitatea de produse principale: 3090 m<sup>3</sup>/an;
- Volum de recoltat din produse secundare: 3138 m<sup>3</sup>/an, din care rărituri 3055 m<sup>3</sup>/an;
- Volum maxim posibil de extras prin lucrări de conservare: 157 m<sup>3</sup>/an.

**Lucrări prevăzute în deceniul în curs:**

- asigurarea regenerării naturale: 185,8 ha;
- îngrijirea culturilor tinere: 54,4 ha;
- degajări: - ;
- curățiri: 64,4 ha, 836 m<sup>3</sup>;
- rărituri: 1142,2 ha, 30546 m<sup>3</sup>;
- tăieri de regenerare: 196,1 ha, 30897 m<sup>3</sup>, din care:
  - tăieri progresive: 153,6 ha, 16158 m<sup>3</sup>;
  - tăieri succesive: 25,3 ha, 8286 m<sup>3</sup>;
  - tăieri rase: 17,2 ha, 6453 m<sup>3</sup>;
- tăieri de igienă: 613,3 ha, 5488 m<sup>3</sup>;
- lucrări de conservare: 50,6 ha, 1573 m<sup>3</sup>;
- împăduriri: 56,3 ha.

**4. Concluzii rezultate:**

Se propune avizarea favorabilă a amenajamentului silvic al fondului forestier, proprietate publică privată aparținând Municipiului Cluj Napoca (Unitatea de Producție I Băișoara, Unitatea de Producție III Gilău și Unitatea de Producție IV Cluj Napoca), județul Cluj. Beneficiarul are obligația de a parcurge procedura legală de avizare de mediu, conform H.G. 1076/2004 privind stabilirea procedurii de realizare a acțiunii de mediu pentru planuri și programe.

**5. Comisia:**

**AVIZEAZĂ FAVORABIL**

amenajamentul silvic al fondului forestier proprietate publică și privată aparținând Municipiului Cluj Napoca (Unitatea de Producție I Băișoara, Unitatea de Producție III Gilău și Unitatea de Producție IV Cluj Napoca), județul Cluj

6. Difuzarea prezentului aviz către toți factorii interesați se va face prin grija secretariatului din minister.

Președinte CTAS,  
Secretar de Stat

Daniel - Constantina COROAMĂ



CONFERM CU ORIGINALA  
CINORFAN CALIN  
C.N.D. 1870606120289

*Calin*

DESCRIERE PARCELARA

Numarul Cuij	Primeria municipalitatii	Cant. - Supera	CS turda	JP 1
58 A	19.3 HA GP.1-1B, SUPA TS:2312 TP:1151	17246	53	0.50 440 8492 10.3
DESCRIEREA SPATIULUI SI ARBORIZULI: 58 A 19.3 HA GP.1-1B, SUPA TS:2312 TP:1151 SOL:4101 Versant ml.-ochiul ocolat, EXPZITIE SE INTRU:15 G ALTITUDINE: 1300-1400 M. LITIERA:continuu - normala TIP FLORA:Vegetatiun Naturala fundamentala prec. mij relativ-ochiun COMP.ACTUALA : 10 MC COMP.TEL : 10 MC SORCIMO Gros, chesocrea VILSUA EXP.100 ani SEM.JULI: SORCIMO Gros, chesocrea DATE COMPL: Doborincuzi izolare Site date complement. PCE: JUCRARI NAF. LUCRARI PROP. PASIVITATI				

SEX/UTIL	M	VIR	C	AM	EL	PROTE	VI	DEBS	V	O	L	C	M	CRS
58 B	17.2 HA GP.1-1B, SUPA TS:2312 TP:1151	17246	53	3	3	3	3	0.50	440	8492	10.3			
DESCRIEREA SPATIULUI SI ARBORIZULI: 58 B 17.2 HA GP.1-1B, SUPA TS:2312 TP:1151 SOL:4101 Versant ml.-ochiul ocolat, EXPZITIE SE INTRU:15 G ALTITUDINE: 1300-1400 M. LITIERA:continuu - normala TIP FLORA:Vegetatiun Naturala fundamentala prec. mij relativ-ochiun COMP.ACTUALA : 7 MC 3 ME COMP.TEL : 8 MC 2 A SORCIMO Gros, chesocrea VILSUA EXP.100 ani SEM.JULI: SORCIMO Gros, chesocrea DATE COMPL: Alte date complement. PCE: JUCRARI NAF. LUCRARI PROP. PASIVITATI LUCRARI PROP. PASIVITATI LUCRARI PROP. PASIVITATI LUCRARI PROP. PASIVITATI														

SEX/UTIL	M	VIR	C	AM	EL	PROTE	VI	DEBS	V	O	L	C	M	CRS
58 C	17.2 HA GP.1-1B, SUPA TS:2312 TP:1151	17246	53	3	3	3	3	0.50	440	8492	10.3			
DESCRIEREA SPATIULUI SI ARBORIZULI: 58 C 17.2 HA GP.1-1B, SUPA TS:2312 TP:1151 SOL:4101 Versant ml.-ochiul ocolat, EXPZITIE SE INTRU:15 G ALTITUDINE: 1300-1400 M. LITIERA:continuu - normala TIP FLORA:Vegetatiun Naturala fundamentala prec. mij relativ-ochiun COMP.ACTUALA : 10 MC COMP.TEL : 10 MC SORCIMO Gros, chesocrea VILSUA EXP.100 ani SEM.JULI: SORCIMO Gros, chesocrea DATE COMPL: Alte date complement. PCE: JUCRARI NAF. LUCRARI PROP. PASIVITATI LUCRARI PROP. PASIVITATI LUCRARI PROP. PASIVITATI LUCRARI PROP. PASIVITATI														

SEX/UTIL	M	VIR	C	AM	EL	PROTE	VI	DEBS	V	O	L	C	M	CRS
58 D	17.2 HA GP.1-1B, SUPA TS:2312 TP:1151	17246	53	3	3	3	3	0.50	440	8492	10.3			
DESCRIEREA SPATIULUI SI ARBORIZULI: 58 D 17.2 HA GP.1-1B, SUPA TS:2312 TP:1151 SOL:4101 Versant ml.-ochiul ocolat, EXPZITIE SE INTRU:15 G ALTITUDINE: 1300-1400 M. LITIERA:continuu - normala TIP FLORA:Vegetatiun Naturala fundamentala prec. mij relativ-ochiun COMP.ACTUALA : 10 MC COMP.TEL : 10 MC SORCIMO Gros, chesocrea VILSUA EXP.100 ani SEM.JULI: SORCIMO Gros, chesocrea DATE COMPL: Alte date complement. PCE: JUCRARI NAF. LUCRARI PROP. PASIVITATI LUCRARI PROP. PASIVITATI LUCRARI PROP. PASIVITATI LUCRARI PROP. PASIVITATI														

Evidenta lucrarilor executate				
Anul executarii	Nr. act	Felul lucrarii	Suprafata (ha)	Prod. lemnoasa: Nr. puieți, Kg. seminte
				Specii
				Prov.

Evidenta lucrarilor executate				
Anul executarii	Nr. act	Felul lucrarii	Suprafata (ha)	Prod. lemnoasa: Nr. puieți, Kg. seminte
				Specii
				Prov.

Evidenta lucrarilor executate				
Anul executarii	Nr. act	Felul lucrarii	Suprafata (ha)	Prod. lemnoasa: Nr. puieți, Kg. seminte
				Specii
				Prov.

Evidenta lucrarilor executate				
Anul executarii	Nr. act	Felul lucrarii	Suprafata (ha)	Prod. lemnoasa: Nr. puieți, Kg. seminte
2018	7003	ACC I	3.2	34
2018	8128	ACC I	3.2	30
2018	1343	ACC I	3.2	3110

DESCRIERE PARCELARA

Numarul Cuij	Primeria municipalitatii	Cant. - Supera	CS turda	JP 1
59 A	19.3 HA GP.1-1B, SUPA TS:2312 TP:1151	17246	53	0.50 440 8492 10.3
DESCRIEREA SPATIULUI SI ARBORIZULI: 59 A 19.3 HA GP.1-1B, SUPA TS:2312 TP:1151 SOL:4101 Versant ml.-ochiul ocolat, EXPZITIE SE INTRU:15 G ALTITUDINE: 1300-1400 M. LITIERA:continuu - normala TIP FLORA:Vegetatiun Naturala fundamentala prec. mij relativ-ochiun COMP.ACTUALA : 10 MC COMP.TEL : 10 MC SORCIMO Gros, chesocrea VILSUA EXP.100 ani SEM.JULI: SORCIMO Gros, chesocrea DATE COMPL: Doborincuzi izolare Site date complement. PCE: JUCRARI NAF. LUCRARI PROP. PASIVITATI				

SEX/UTIL	M	VIR	C	AM	EL	PROTE	VI	DEBS	V	O	L	C	M	CRS
59 B	17.2 HA GP.1-1B, SUPA TS:2312 TP:1151	17246	53	3	3	3	3	0.50	440	8492	10.3			
DESCRIEREA SPATIULUI SI ARBORIZULI: 59 B 17.2 HA GP.1-1B, SUPA TS:2312 TP:1151 SOL:4101 Versant ml.-ochiul ocolat, EXPZITIE SE INTRU:15 G ALTITUDINE: 1300-1400 M. LITIERA:continuu - normala TIP FLORA:Vegetatiun Naturala fundamentala prec. mij relativ-ochiun COMP.ACTUALA : 7 MC 3 ME COMP.TEL : 8 MC 2 A SORCIMO Gros, chesocrea VILSUA EXP.100 ani SEM.JULI: SORCIMO Gros, chesocrea DATE COMPL: Alte date complement. PCE: JUCRARI NAF. LUCRARI PROP. PASIVITATI LUCRARI PROP. PASIVITATI LUCRARI PROP. PASIVITATI LUCRARI PROP. PASIVITATI														

SEX/UTIL	M	VIR	C	AM	EL	PROTE	VI	DEBS	V	O	L	C	M	CRS
59 C	17.2 HA GP.1-1B, SUPA TS:2312 TP:1151	17246	53	3	3	3	3	0.50	440	8492	10.3			
DESCRIEREA SPATIULUI SI ARBORIZULI: 59 C 17.2 HA GP.1-1B, SUPA TS:2312 TP:1151 SOL:4101 Versant ml.-ochiul ocolat, EXPZITIE SE INTRU:15 G ALTITUDINE: 1300-1400 M. LITIERA:continuu - normala TIP FLORA:Vegetatiun Naturala fundamentala prec. mij relativ-ochiun COMP.ACTUALA : 10 MC COMP.TEL : 10 MC SORCIMO Gros, chesocrea VILSUA EXP.100 ani SEM.JULI: SORCIMO Gros, chesocrea DATE COMPL: Alte date complement. PCE: JUCRARI NAF. LUCRARI PROP. PASIVITATI LUCRARI PROP. PASIVITATI LUCRARI PROP. PASIVITATI LUCRARI PROP. PASIVITATI														

SEX/UTIL	M	VIR	C	AM	EL	PROTE	VI	DEBS	V	O	L	C	M	CRS
59 D	17.2 HA GP.1-1B, SUPA TS:2312 TP:1151	17246	53	3	3	3	3	0.50	440	8492	10.3			
DESCRIEREA SPATIULUI SI ARBORIZULI: 59 D 17.2 HA GP.1-1B, SUPA TS:2312 TP:1151 SOL:4101 Versant ml.-ochiul ocolat, EXPZITIE SE INTRU:15 G ALTITUDINE: 1300-1400 M. LITIERA:continuu - normala TIP FLORA:Vegetatiun Naturala fundamentala prec. mij relativ-ochiun COMP.ACTUALA : 10 MC COMP.TEL : 10 MC SORCIMO Gros, chesocrea VILSUA EXP.100 ani SEM.JULI: SORCIMO Gros, chesocrea DATE COMPL: Alte date complement. PCE: JUCRARI NAF. LUCRARI PROP. PASIVITATI LUCRARI PROP. PASIVITATI LUCRARI PROP. PASIVITATI LUCRARI PROP. PASIVITATI														



DESCRIERE PARCELARĂ

DESCRIEREA DETALIATĂ ȘI AMBOSURAJUL	CLASIFICAREA	PROV.	VI	DENS	V	O	L	U	M	CRES
82 B 8.4 HA GF. I-5N, SUPR. 2322 TP:121 SOL: 4101 Vegetat. mijlocie condulat, EXPORTIE SE INC. 20 C ALTRUJINE: 1370-1480 M, EXPORTIE SE LITERA: Litropica subitrică TIP F. OX. H. Y. LOCALUM Artificială de prod. mij. COND. ACTUALĂ: 8 MO 2 ME COND. PLAN: 8 MO 2 LA SORTING: neco, cherestea VIRȘTA EXP. 100 ani	82 B	8.4 HA GF. I-5N	2322	TP:121	4101	1370-1480	M	8 MO 2 ME	8 MO 2 LA	neco, cherestea
DESCRIEREA DETALIATĂ ȘI AMBOSURAJUL	CLASIFICAREA	PROV.	VI	DENS	V <td>O <td>L <td>U <td>M <td>CRES</td> </td></td></td></td>	O <td>L <td>U <td>M <td>CRES</td> </td></td></td>	L <td>U <td>M <td>CRES</td> </td></td>	U <td>M <td>CRES</td> </td>	M <td>CRES</td>	CRES
83 C 0.3 HA GF. I-5N, SUPR. 3222 TP:121 SOL: 4101 Vegetat. mijlocie condulat, EXPORTIE SE INC. 7 G ALTRUJINE: 1460 M, EXPORTIE SE LITERA: Litropica subitrică TIP F. OX. H. Y. LOCALUM Natural. fundamental prod. mij. relativ-ochien COND. ACTUALĂ: 10 MO COND. PLAN: 8 MO 2 LA SORTING: neco, cherestea VIRȘTA EXP. 100 ani	83 C	0.3 HA GF. I-5N	3222	TP:121	4101	1460	M	10 MO	8 MO 2 LA	neco, cherestea

DESCRIEREA DETALIATĂ ȘI AMBOSURAJUL	CLASIFICAREA	PROV.	VI	DENS	V	O	L	U	M	CRES
85 A 4.3 HA GF. I-5N, SUPR. 2322 TP:121 SOL: 4101 Vegetat. mijlocie condulat, EXPORTIE SE INC. 20 C ALTRUJINE: 1370-1480 M, EXPORTIE SE LITERA: Litropica subitrică TIP F. OX. H. Y. LOCALUM Artificială de prod. mij. relativ-ochien COND. ACTUALĂ: 10 MO COND. PLAN: 8 MO 2 LA SORTING: neco, cherestea VIRȘTA EXP. 100 ani	85 A	4.3 HA GF. I-5N	2322	TP:121	4101	1370-1480	M	10 MO	8 MO 2 LA	neco, cherestea

DESCRIEREA DETALIATĂ ȘI AMBOSURAJUL	CLASIFICAREA	PROV.	VI	DENS	V	O	L	U	M	CRES
85 B 6.1 HA GF. I-5N, SUPR. 2322 TP:121 SOL: 4101 Vegetat. mijlocie condulat, EXPORTIE SE INC. 20 C ALTRUJINE: 1370-1480 M, EXPORTIE SE LITERA: Litropica subitrică TIP F. OX. H. Y. LOCALUM Artificială de prod. mij. relativ-ochien COND. ACTUALĂ: 10 MO COND. PLAN: 8 MO 2 LA SORTING: neco, cherestea VIRȘTA EXP. 100 ani	85 B	6.1 HA GF. I-5N	2322	TP:121	4101	1370-1480	M	10 MO	8 MO 2 LA	neco, cherestea

DESCRIEREA DETALIATĂ ȘI AMBOSURAJUL	CLASIFICAREA	PROV.	VI	DENS	V	O	L	U	M	CRES
85 C 2.0 HA GF. I-5N, SUPR. 2322 TP:121 SOL: 4101 Vegetat. mijlocie condulat, EXPORTIE SE INC. 20 C ALTRUJINE: 1370-1480 M, EXPORTIE SE LITERA: Litropica subitrică TIP F. OX. H. Y. LOCALUM Artificială de prod. mij. relativ-ochien COND. ACTUALĂ: 10 MO COND. PLAN: 8 MO 2 LA SORTING: neco, cherestea VIRȘTA EXP. 100 ani	85 C	2.0 HA GF. I-5N	2322	TP:121	4101	1370-1480	M	10 MO	8 MO 2 LA	neco, cherestea

DESCRIERE PARCELARĂ

ANUL EXECUTĂRII	NR. ACT	FELUL LUCRĂRII	SUPRAFATA (HA)	PROD. LEMNOASĂ	NR. PUILEȚI	KG. SEMINTE
2019	1223	veșt	0.3			

ANUL EXECUTĂRII	NR. ACT	FELUL LUCRĂRII	SUPRAFATA (HA)	PROD. LEMNOASĂ	NR. PUILEȚI	KG. SEMINTE
2019	1223	veșt	0.3			

ANUL EXECUTĂRII	NR. ACT	FELUL LUCRĂRII	SUPRAFATA (HA)	PROD. LEMNOASĂ	NR. PUILEȚI	KG. SEMINTE
2018	7074	ACC-I	6.1			
2019	8428	ACC-I	6.1			
2020	13374	ACC-I	6.1			

ANUL EXECUTĂRII	NR. ACT	FELUL LUCRĂRII	SUPRAFATA (HA)	PROD. LEMNOASĂ	NR. PUILEȚI	KG. SEMINTE
2018	7074	ACC-I	6.1			
2019	8428	ACC-I	6.1			
2020	13374	ACC-I	6.1			



STUDIUL DE AMENAJARE A PĂDURILOR  
U.P. IBĂȘOARA

DESCRIEREA SPECIILOR SI ABOGOSITULUI

ANUL EXECUTARII	Nr. act	Felul lucrării	Suprafața (ha)	Prod. lemnoasă	Nr. puieți	Kg. semințe	Prov.
2020	1042P	S.M.S.	7,3				
2021	1043P	S.M.S.	0,15				
2022	1044P	S.M.S.	1,0				

EVIDENȚA LUCRĂRILOR EXECUTATE

ANUL EXECUTARII	Nr. act	Felul lucrării	Suprafața (ha)	Prod. lemnoasă	Nr. puieți	Kg. semințe	Prov.
2020	1042P	S.M.S.	7,3				
2021	1043P	S.M.S.	0,15				
2022	1044P	S.M.S.	1,0				

EVIDENȚA LUCRĂRILOR EXECUTATE

ANUL EXECUTARII	Nr. act	Felul lucrării	Suprafața (ha)	Prod. lemnoasă	Nr. puieți	Kg. semințe	Prov.
2020	1042P	S.M.S.	7,3				
2021	1043P	S.M.S.	0,15				
2022	1044P	S.M.S.	1,0				

EVIDENȚA LUCRĂRILOR EXECUTATE

ANUL EXECUTARII	Nr. act	Felul lucrării	Suprafața (ha)	Prod. lemnoasă	Nr. puieți	Kg. semințe	Prov.
2020	1042P	S.M.S.	7,3				
2021	1043P	S.M.S.	0,15				
2022	1044P	S.M.S.	1,0				





C.S. PUMSA

U.P.R. Balacon

U.A. logs

- Prong Ant. I.

- Prong Ant. II

*[Handwritten signature]*



O.S. NUSA


O.P.I. B&Bore

U.A. 584'

Acc. I

Palmdale Clay Knappe

Out



0-5-1954

W. I. Oxley

6-485 B

ACC. E

Puerto Cay Harbor

*[Handwritten signature]*





O.S. NEAR

U.P. I. OAKWOOD

U.A. 84C

ACC. I

Pinus Oxyperca

Old



G. S. PUDAR


U. A. 874

U. P. 2. 1948

Acc. 2.

Porwada Clay Koppas

Cliff



U.S. NOAA

U.P.P. B.S. Howe

U.A. SGA

ACC. 2

Palmira Clay Alpacas

