



Ocolul Silvic Valea – Ierii S.R.L.
J.12/151/2006;C.I.F.RO.18305644
Gialu nr.222,Jud.Cluj,România
Cont:RO90BTRL 0130 1202 8769 11XX
Banca Transilvania,Sucursala Cluj
Tel.0749/101.021.Tel - Fax:0264/374.700
Email: ocolulsilvievaleaierii@gmail.com

Nr. 620 / 12.07.2023

NOTIFICARE.

Alăturat vă înaintăm în vederea verificării și aprobării actul de punere în valoare:

- **In stadiul VERIFICAT PRIMARIA TURENI UA 91B**
Amplasat în raza Ocolului Silvic Valea Ierii S.R.L.
- U.P. I BONDUREASA UA 91B
- Volum : **92,79** mc pe o suprafață de **6,4** hectare.
- Proprietar : PRIMARIA COMUNEI TURENI , Județul Cluj;
- Natura Produsului : Accidentale I ;
- Suprafața ce necesită a fi împădurită : Suprafața afectată **nu** necesită a fi împădurită;
- Factorul / factorii destabilizatori ce au afectat arboretul : Vântul, Zăpada, Uscături, Doborâturi și rupturi de vânt, dispersate;
- Contract de administrare : 2378/01.03.2021, valabil până la 31.12.2025;
- Numărul și data înregistrării contractului la Garda Forestieră Cluj – Napoca : 1400/23.02.2015
 - Felul, numărul și data actului de proprietate PROCES VERBAL DE PUNERE IN POSESIE NR1373/26,07,2006
Actul de punere în valoare nr. **2300214400740** :
 - Nu face obiectul schimbării prevederilor amenajamentului ,
 - Nu face obiectul depășirii posibilității anuale ;
 - Punerea în valoare nu sa făcut în arborete situate în arii protejate, parcuri naturale sau naționale;
 - Volumul de material lemnos prevăzut în prezentul act de punere în valoare se precomptează din produse principale
 - Arborii puși în valoare pentru constituirea a.p.v – ului **230214400740** sunt răspândiți pe APROXIMATIV 8 ha din suprafața a u.a – ului respectiv;

Șef Ocol,
Ing Danciu Nicodim



Fond Forestier,
ing.Buta Marcel Alexandru.

ACT DE PUNERE ÎN VALOARE NR. 2300214400740

Unitate de Producție: I - Bondureasa
Denumire A.P.V.: PRIMARIA TURENI UA 91B

| | | | | |
|---|---|--|---------------|-------|
| Suprafață totală act - (ha): 6.4 Tratament: T. PRODUSE ACCIDENTALE I Natura Produsului: PRODUSE ACCIDENTALE Tehnologia de Exploatare: TRUNCHIURI SI CATARGE Data inventarierii: 29.05.2023 Anul exploatarii: 2023 Procedeeul de inventariere: FIR CU FIR Ciocan forma CIRCULARĂ nr.: PPCJ0201 Accesibilitate: >1500 | Informații privind N.T.S.M. | Grupa de specii | Nr. de arbori | Volum |
| | Stâncării pe - (ha): Arbori putregăioși - (buc): cu un volum de - (mc): Iescării - (buc): 2 cu un volum de - (mc): 0.27 | Rășinoase FAG Quercinee Diverse tari Diverse moi | 233 | 92.79 |
| | Total: | 233 | 92.79 | |

| Specia | SORTARE DIMENSIONALĂ | | | | | | | Lemn lucru | Coajă | Lemn de foc | | Volum brut |
|--------------|----------------------|-------|-------|-------|------|----|------|------------|-------|-------------|------|------------|
| | G1 | G2 | G3 | M1 | M2 | M3 | LS | | | Total | VF | |
| MOLID | 0.24 | 17.89 | 15.65 | 18.64 | 5.45 | | 1.89 | 59.76 | 6.71 | 26.32 | 0.06 | 92.79 |
| TOTAL | 0.24 | 17.89 | 15.65 | 18.64 | 5.45 | | 1.89 | 59.76 | 6.71 | 26.32 | 0.06 | 92.79 |

| U.A. | Suprafață (ha) | | Vârsta ani | Panta G | Semintș utilizabil | | | | Total volum brut | |
|------|----------------|------|------------|---------|--------------------|--------|------------|--|------------------|-------|
| | Par cursă | UA | | | % | S. tot | Compoziție | | | H. |
| 91B | 6.40 | 6.40 | 65 | 20.00 | | | 0 | | | 92.79 |

| U.A. | MO | Volum |
|--------------|-------|-------|
| 91B | 92.79 | 92.79 |
| Total | 92.79 | 92.79 |

| U.A. | Specia | Diametre | | Înălțimi | | Vârsta | Vol. arb | Nr. arb | Creșt ere | Sortare dimensională | | | | | | | Coajă | Lemn foc | | Volum brut |
|---------------------------|--------|----------|-------|----------|-------|--------|----------|---------|-----------|----------------------|-------|-------|-------|------|----|------|-------|----------|------|------------|
| | | dt | dcg | ht | hc | | | | | G1 | G2 | G3 | M1 | M2 | M3 | LS | | Total | VF | |
| 91B | MO | 21.29 | 23.67 | 21.36 | 21.36 | 65 | 0.40 | 233 | | 0.24 | 17.89 | 15.65 | 18.64 | 5.45 | | 1.89 | 6.71 | 26.32 | 0.06 | 92.79 |
| Total U.A.: 91B | | | | | | | | 233 | | 0.24 | 17.89 | 15.65 | 18.64 | 5.45 | | 1.89 | 6.71 | 26.32 | 0.06 | 92.79 |
| Total General U.A. | | | | | | | | 233 | | 0.24 | 17.89 | 15.65 | 18.64 | 5.45 | | 1.89 | 6.71 | 26.32 | 0.06 | 92.79 |

Șef Ocol,

Întocmit,

Birou Fond Forestier,

Verificat,



AVIZ CTAS nr. 920 din 22.11.2016

pentru amenajamentul silvic al fondului proprietate publică aparținând comunelor Săndulești, Ciurila, Aiton, Feleacu, Ceanu Mare, Petrești de Jos, Tureni și Moldovenești, județul Cluj și comunelor Sânger și Papiu Ilarian, județul Alba, Unitatea de Producție I Bondureasa

1. Au participat la ședința de avizare:

Președinte de ședință: Dănuț Iacob

Membri CTAS: Octavian Popescu, Ramona Cherăscu – Zotta, Ștefan Tamaș, Marian Tudoran, Liviu Nastasă, Banu Constantin, Cristea Ioan, Gheorghe Gheorghiișă, Macău Cristian, Cristea Marius

2. Din analiza făcută în cadrul ședinței de avizare a rezultat:

- amenajamentul silvic al fondului forestier proprietate publică aparținând comunelor Săndulești, Ciurila, Aiton, Feleacu, Ceanu Mare, Petrești de Jos, Tureni și Moldovenești, județul Cluj și comunelor Sânger și Papiu Ilarian, județul Alba, Unitatea de Producție I Bondureasa, s-a elaborat de S.C. Bios&Co SRL Timișoara, șef proiect ing. Marius Mișcoi, expert CTAP dr. ing. Constantin Banu.

- amenajamentul silvic al fondului forestier proprietate publică aparținând comunelor Săndulești, Ciurila, Aiton, Feleacu, Ceanu Mare, Petrești de Jos, Tureni și Moldovenești, județul Cluj și comunelor Sânger și Papiu Ilarian, județul Alba, Unitatea de Producție I Bondureasa, a fost avizat cu procesul verbal CTAP nr. 15 din 24.05.2016, recepționat de beneficiar și verificat de Garda Forestieră Cluj.

- perioada de aplicare a amenajamentului silvic al fondului forestier proprietate publică aparținând comunelor Săndulești, Ciurila, Aiton, Feleacu, Ceanu Mare, Petrești de Jos, Tureni și Moldovenești, județul Cluj și comunelor Sânger și Papiu Ilarian, județul Alba, Unitatea de Producție I Bondureasa este 01.01.2016 – 31.12.2025.

3. Cu ocazia examinării amenajamentului, Comisia a constatat următoarele:

Documentele privind proprietatea: Titlurile de proprietate nr. 27 din 29.05.2003, nr. 45 din 19.01.2005, nr. 36 din 04.03.2004, nr. 34 din 04.03.2004, nr. 26 din 29.10.2003 și nr. 20 din 22.11.2002, Procesele verbale de punere în posesie nr. 1090 din 27.05.2003, nr. 358 din 23.07.2007, nr. 1654 din 08.10.2001, nr. 3394 din 22.10.2001, nr. 1373 din 26.07.2006, nr. 1409 din 10.02.2003, nr. 741 din 23.09.2003, nr. 1868/1 din 23.09.2003, nr. 1358 din 23.09.2003, nr. 1606 din 24.10.2002, nr. 1553 din 08.06.2007, nr. 1552 din 08.06.2007 și procesul verbal fn/fd.

Suprafața inclusă în amenajament este de 2878,9 ha, a făcut parte din O.S. Turda (U.P. IV Bondureasa, U.P. V Șoimu, U.P. VI Valea Ierii, U.P. VII Micești și U.P. VIII Turda), O.S. Aiud (U.P. V Rimetea și U.P. VI Mirăslău), O.S. Cluj (U.P. IV Făget și U.P. V Ciurila) și are ca folosințe: păduri și terenuri destinate împăduririi sau reîmpăduririi – 2872,0 ha din care terenuri de reîmpădurit – 11,2 ha, terenuri afectate gospodăririi silvice – 6,3 ha și terenuri neproductive – 0,6 ha.

- Suprafața încadrată în grupa I funcțională este de 2302,9 ha;

- Suprafața încadrată în grupa a II a funcțională este de 569,1 ha.

- Structura fondului forestier (date medii):

compoziție: 54MO 21GO 8CA 6FA 2DR 2DT 2ME 2PI 2PLT IDM; vârsta medie: 53 ani; volumul la ha: 228 m³; consistența medie: 0,82; clasa de producție medie: III0; indicele de creștere curentă: 8,0 m³/an/ha; fond lemnos total: 652920 m³.

Procesul de producție s-a organizat în următoarele subunități de gospodărire:

S.U.P. A – Codru regulat – sortimente obișnuite:2632,1 ha;

S.U.P. K – Rezervații de semințe:17,1 ha;

S.U.P. M – Păduri supuse regimului de conservare deosebită:126,3 ha;

S.U.P. E – Păduri supuse regimului de ocrotire integrală:85,3 ha.

Bazele de amenajare:

- regim: codru; crâng pentru salcâmete;



CONFORM CU ORIGINALUL

- CTAS BROS 8 2
- 0150219720995 JIN
- 5560122 CT 2017
- compoziția țel: corespunzătoare tipului natural fundamental de exploatabile și compoziția țel la exploatabilitate pentru celelalte arborete;
 - tratamente: tăieri progresive, tăieri succesive, tăieri rase și tăieri în crâng;
 - exploatabilitatea: de protecție pentru arboretele încadrate în grupa I funcțională și tăieri pentru arboretele încadrate în grupa a II a funcțională;
 - ciclu: S.U.P. A – 100 ani.

Posibilitatea:

- Posibilitatea de produse principale: 1747 m³/an;
- Posibilitatea de produse secundare: 4325 m³/an, din care rărituri 4287 m³/an;
- Volum maxim posibil de extras prin lucrări de conservare: 174 m³/an.

Lucrări prevăzute în deceniul în curs:

- asigurarea regenerării naturale: 58,8 ha;
- îngrijirea culturilor tinere: 92,3 ha;
- degajări: 61,2 ha;
- curățiri: 97,4 ha, 387 m³;
- rărituri: 1424,0 ha, 42866 m³;
- tăieri de regenerare: 125,7 ha, 17472 m³, din care:
 - tăieri progresive: 27,5 ha, 4786 m³;
 - tăieri succesive: 85,7 ha, 10640 m³;
 - tăieri rase: 4,4 ha, 889 m³;
 - tăieri în crâng: 8,1 ha, 1157 m³.
- tăieri de igienă: 452,2 ha, 3683 m³;
- lucrări de conservare: 43,1 ha, 1738 m³;
- împăduriri: 86,0 ha.



CONFORM CU ORIGINALUL

CONFORM CU ORIGINALUL

4. Concluzii rezultate:

Se propune avizarea favorabilă a amenajamentului silvic al fondului forestier proprietate publică aparținând comunei Săndulești, Ciumănești, Ciurila, Aitoa, Feleacu, Ceanu Mare, Petrești de Jos, Tureni și Moldovenești, județul Cluj și comunei Sânger și Papiu Ilarian, județul Alba, Unitatea de Producție I Bondureasa. Beneficiarul are obligația de a parcurge procedura legală de avizare de mediu, conform Legii 1976/2004 privind stabilirea procedurii de realizare a evaluării de mediu pentru planuri și programe.

5. Comisia:

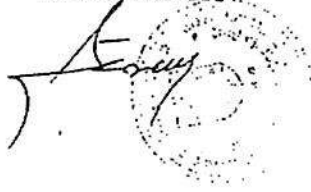
AVIZEAZĂ FAVORABIL

Amenajamentul silvic al fondului forestier proprietate publică aparținând comunelor Săndulești, Ciurila, Aitoa, Feleacu, Ceanu Mare, Petrești de Jos, Tureni și Moldovenești, județul Cluj și comunelor Sânger și Papiu Ilarian, județul Alba, Unitatea de Producție I Bondureasa

6. Difuzarea prezentului aviz către toți factorii interesați se va face prin grija secretariatului CTAS din minister.

Președinte CTAS,
Secretar de Stat

Erika STANCIU



12. PLANURI DE RECOLTARE ȘI CULTURĂ

12.1. Planuri de recoltare a produselor principale

12.1.1. SU.P. „A” - Planuri de recoltare a produselor principale

12.1.1.1. SU.P. „A” - Evidența arboretelor din care se recoltează posibilitatea decenală de produse principale pe urgențe de regenerare

| Unit Amenaj. | Suprafața HA | Cons | Urg | Pm | Interv | | Volum la mijlocul deceniului (mc) | Felul tăierii | Volum de extras (mc) | % |
|-------------------------|-----------------|------|-----|----|--------|--------|---|--|-------------------------|-----|
| | | | | | Total | În dec | | | | |
| 7A | 3,4 | 0,4 | 26 | 10 | 2 | 2 | 582 | T. progresive (pun. lum., racord) împăd. | 582 | 100 |
| 8C | 8,5 | 0,7 | 31 | 20 | 3 | 2 | 2822 | T. progresive (însăm., pun. lumină) | 1862 | 66 |
| 8D | 0,9 | 0,4 | 26 | 10 | 1 | 1 | 380 | T. progresive (racord), împăd. | 380 | 100 |
| 13B | 2,8 | 0,2 | 15 | 10 | 1 | 1 | 140 | T. succesive (def), împăd. | 140 | 100 |
| 26A | 8,8 | 0,2 | 23 | 10 | 1 | 1 | 415 | T. succesive, împăd. sub masiv | 415 | 100 |
| 40B | 2,8 | 0,8 | 24 | 10 | 1 | 1 | 470 | T. rase împăduriri | 470 | 100 |
| 43C | 0,6 | 0,9 | 24 | 10 | 1 | 1 | 176 | Crâng - tăiere de jos | 176 | 100 |
| 45B | 2,8 | 0,8 | 24 | 10 | 1 | 1 | 258 | Crâng - tăiere de jos | 258 | 100 |
| 46B | 2,1 | 0,8 | 24 | 10 | 1 | 1 | 233 | Crâng - tăiere de jos | 233 | 100 |
| 47B | 2,2 | 0,9 | 24 | 10 | 1 | 1 | 411 | Crâng - tăiere de jos | 411 | 100 |
| 47C | 0,4 | 0,9 | 24 | 10 | 1 | 1 | 79 | Crâng - tăiere de jos | 79 | 100 |
| 53B | 1,8 | 0,8 | 32 | 20 | 3 | 1 | 509 | T. progresive (însăm.) | 153 | 30 |
| 55B | 17,1 | 0,7 | 31 | 20 | 3 | 1 | 8148 | T. succesive margine de masiv | 2526 | 31 |
| 55D | 7,5 | 0,2 | 15 | 10 | 1 | 1 | 593 | T. succesive (def), împăd. | 593 | 100 |
| 56A | 8,5 | 0,6 | 26 | 20 | 2 | 1 | 3175 | T. succesive margine de masiv | 1588 | 50 |
| 56B | 5,5 | 0,1 | 15 | 10 | 1 | 1 | 303 | T. succesive (def), împăd. | 303 | 100 |
| 63D | 5,6 | 0,2 | 15 | 10 | 1 | 1 | 688 | T. succesive (def), împăd. | 688 | 100 |
| 71C | 8,4 | 0,5 | 26 | 20 | 2 | 1 | 2720 | T. progresive (pun. lumină) | 1632 | 60 |
| 83B | 12,2 | 0,7 | 32 | 20 | 3 | 1 | 6229 | T. succesive margine de masiv | 1931 | 31 |
| 100B | 4,2 | 0,3 | 15 | 10 | 1 | 1 | 609 | T. succesive margine de masiv | 609 | 100 |
| 103F | 1,6 | 0,9 | 28 | 10 | 1 | 1 | 419 | T. rase împăduriri | 419 | 100 |
| 107A | 2,3 | 0,2 | 15 | 10 | 1 | 1 | 179 | T. succesive margine de masiv | 179 | 100 |
| 108D | 7,2 | 0,2 | 15 | 10 | 1 | 1 | 857 | T. succesive (def), împăd. | 857 | 100 |
| 114D | 1,6 | 0,7 | 33 | 20 | 3 | 1 | 531 | T. succesive margine de masiv | 165 | 31 |
| 115B | 2,4 | 0,4 | 26 | 20 | 2 | 2 | 646 | T. succesive margine de masiv | 646 | 100 |
| 119C | 4,5 | 0,1 | 15 | 10 | 1 | 1 | 177 | T. progresive (racord), împăd. | 177 | 100 |
| Total | 125,7 | | | | | | 31749 | | 17472 | 55 |
| Recapitulare pe urgențe | | | | | | | | | | |
| | 39,6 | | 15 | | | | 3546 | | 3546 | 20 |
| | 8,8 | | 23 | | | | 415 | | 415 | 2 |
| | 10,9 | | 24 | | | | 1627 | | 1627 | 9 |
| | 23,6 | | 26 | | | | 7503 | | 4828 | 28 |
| | 1,6 | | 28 | | | | 419 | | 419 | 2 |
| | 25,6 | | 31 | | | | 10970 | | 4388 | 25 |
| | 14,0 | | 32 | | | | 6738 | | 2084 | 12 |
| | 1,6 | | 33 | | | | 531 | | 165 | 2 |
| Total | 125,7 | | | | | | 31749 | | 17472 | 100 |

CONFORM CU
ORIGINALUL

CONFIRMAT
ORIGINE

PROCES-VERBAL DE PUNERE IN POSESIE NR. 1373
Incheiat azi 26-07-2006

Subsemnatii Legea Bevil in calitate de primar, Biu Nedea Lupa Iaciff in calitate de secretar, Legea Bevil in calitate de specialist in managementul proprietatilor agricole, Lupa Iaciff in calitate de reprezentant legal, (impunerile vor fi reprezentate al detinatorului legal si terenului ce se preda, si Rada Gheorghita in calitate de reprezentant legal, (impunerile vor fi reprezentate la Biroul cadastral) 9 am procedat primii la predarea, iar alinului la primirea suprafetei de 1470 ha teren forestier, valoare de comisie juducara prin Hotărârea nr. 243 la pozitia 5 din anexa nr. 4 (nr. --- la pozitie --- din anexa nr. ---)

Categoria terenului, amplasamentul cadastral si vecinatățile acestuia sunt prezentate in tabelul de mai jos:

| Nr. Ctd. | Categoriya de terenuri | Suprafata | | Ocupat | Amplasamentul cadastral | | | Vecinatati ale amplasamentului cadastral general | Drepturi |
|----------|--|-------------|-------------|---------------------|-------------------------|------------|------------|--|------------|
| | | ha | mp | | silvic | cartha | general | | |
| 1 | Teren forestier inscrie in inventarul proprietatilor silvice | <u>1470</u> | <u>5000</u> | <u>Teren silvic</u> | <u>---</u> | <u>---</u> | <u>---</u> | <u>---</u> | <u>---</u> |



[Handwritten signature]

CONFORM CU ORIGINALUL



| | | | | | | | | | | | | | | | | | | | |
|-------------------------------------|-------|--|--|--|--|--|--|--|--|--|--|--|--|--|--|--|--|--|--|
| Total suprafață posesii în posesie: | 141/5 | | | | | | | | | | | | | | | | | | |
|-------------------------------------|-------|--|--|--|--|--|--|--|--|--|--|--|--|--|--|--|--|--|--|

Prețului s-a făcut în urma unei inspecții de fond la care a participat proprietarul/reprezentantul care va asigura pază terenului forestier, iar în prezente nu există cioturi de arbori nemorarați cu cicoane silvice.
 Pentru delimitarea de restul fondului forestier a suprafeței primite s-au folosit următoarele:


Domnii/Doamna: Pădărețu Alexandru în calitate de proprietar/reprezentant, declară că a luat cunoștință de prevederile legale referitoare la obligația respectării regulilor silvice. De la acestă dată paza și administrarea terenului primit vor fi asigurate de proprietar în conformitate cu prevederile legale.

Deși este s-a încheiat prezentul proces-verbal în 4 exemplare (doi pentru comisia locală, unul pentru proprietar și unul pentru delimitare legală).

CONFORM CU ORIGINALUL


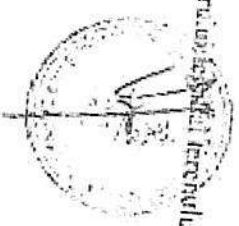
Prieten,

 Secretar,


Specialist în măsurători topografice,


Reprezentant al delimitatorului forestier încheiat de se prezintă.

Proprietarul/reprezentantul,



| | | | | | | | | | | | | | | | | | | |
|---|--|--|--|-----|----|----|-----|----|----|---|----|----|--------|------|------|-------|------|------|
| 91 A 11,1 HA GF:1-IC SUP:A TS:2311 TP:1152 SOL: 4101 Vers. mijl. ondulat, EXPOZ.: V ÎNCLINAREA : 25 G, ALTITUDINE: 1280,0 - 1470,0 M. LIT: cont. subț. TIPFL: Vaccinium Artificial de prod. infer. rel. echien COMPOZIȚIA ACTUALĂ: 10MO COMPOZIȚIA ŢEL: 10MO SORT: MO Mijl.-gros.cel.,constr.,cher. VĂRSTA EXP:100 ani | | | | ELM | P | M | VIR | | | C | AM | EL | PROVE- | VI | DENS | VOLUM | | CRES |
| | | | | ARB | R | RE | STA | D | H | L | ES | AG | NIENȚA | TA | - | MC/ | MC/ | MC |
| | | | | | P | GE | ANI | CM | M | P | TE | AJ | LI | CONS | HA | UA | HA | |
| | | | | MO | 10 | P | 45 | 18 | 14 | 4 | | I | NEC | N | 0,90 | 235 | 2609 | 9,7 |
| SEM UTIL: SUBARB: DATECOMP:Alte date compl., | | | | | | | | | | | | | | | | | | |
| POL: ERZ LUCRĂRIEXEC:2013 - T. igienă; 2015 - rărituri LUCRĂRIPROP.:rărituri | | | | | | | | | | | | | | | | | | |
| Total | | | | | | | 45 | | | | 4 | | | | 0,9 | 235 | 2609 | 9,7 |

| | | | | | | | | | | | | | | | | | | |
|--|--|--|--|-----|---|----|-----|----|----|---|----|----|--------|------|------|-------|------|------|
| 91 B 6,4 HA GF:1-IC SUP:A TS:2312 TP:1151 SOL: 4101 Vers. super. ondulat, EXPOZ.: V ÎNCLINAREA : 20 G, ALTITUDINE: 1480,0 - 1530,0 M. LIT: cont. norm. TIPFL: Vaccinium Artificial de prod. mijl. rel. plurien COMPOZIȚIA ACTUALĂ: 10MO COMPOZIȚIA ŢEL: 10MO SORT: MO Gros, cherest. VĂRSTA EXP:100 ani | | | | ELM | P | M | VIR | | | C | AM | EL | PROVE- | VI | DENS | VOLUM | | CRES |
| | | | | ARB | R | RE | STA | D | H | L | ES | AG | NIENȚA | TA | - | MC/ | MC/ | MC |
| | | | | | P | GE | ANI | CM | M | P | TE | AJ | LI | CONS | HA | UA | HA | |
| | | | | MO | 7 | IN | 65 | 28 | 21 | 3 | | 4 | RN | N | 0,63 | 296 | 1894 | 7,6 |
| | | | | MO | 3 | IN | 100 | 36 | 25 | 3 | M | 3 | RN | N | 0,27 | 161 | 1030 | 1,9 |
| SEM UTIL: SUBARB: DATECOMP:Alte date compl., | | | | | | | | | | | | | | | | | | |
| POL: ERZ LUCRĂRIEXEC:2011 - T. igienă; 2013 - T. igienă LUCRĂRIPROP.:rărituri | | | | | | | | | | | | | | | | | | |
| Total | | | | | | | 65 | | | | 3 | | | | 0,9 | 457 | 2924 | 9,5 |

CONFORM CU
ORIGINALUL



| | | | | | | | | | | | | | | | | | | |
|---|--|--|--|-----|----|----|-----|----|---|---|----|----|--------|------|------|-------|-----|------|
| 91 C 0,3 HA GF:1-IC SUP:A TS:2312 TP:1151 SOL: 4101 Vers. super. ondulat, EXPOZ.: V ÎNCLINAREA : 15 G, ALTITUDINE: 1470,0 M. LIT: subț. intr. TIPFL: Vaccinium Tânăr nedefinit rel. echien COMPOZIȚIA ACTUALĂ: 10MO COMPOZIȚIA ŢEL: 9MO IIA SORT: MO Gros, cherest. VĂRSTA EXP:100 ani | | | | ELM | P | M | VIR | | | C | AM | EL | PROVE- | VI | DENS | VOLUM | | CRES |
| | | | | ARB | R | RE | STA | D | H | L | ES | AG | NIENȚA | TA | - | MC/ | MC/ | MC |
| | | | | | P | GE | ANI | CM | M | P | TE | AJ | LI | CONS | HA | UA | HA | |
| | | | | MO | 10 | IN | 5 | 0 | 1 | 3 | | 0 | RN | N | 0,60 | 2 | 1 | 10 |
| SEM UTIL: SUBARB: DATECOMP:Alte date compl., | | | | | | | | | | | | | | | | | | |
| POL: ERZ LUCRĂRIEXEC:2011 - T. accidentale; 2013 - T. igienă LUCRĂRIPROP.:ingrijirea semințișului, completări | | | | | | | | | | | | | | | | | | |
| Total | | | | | | | 5 | | | | 3 | | | | 0,6 | 2 | 1 | 10 |


| | | | | | | | | | | | | | | | | | | |
|---|--|--|--|-----|---|----|-----|----|---|---|----|----|--------|------|------|-------|-----|------|
| 91 D 2,1 HA GF:1-IC SUP:A TS:2312 TP:1151 SOL: 4101 Vers. mijl. ondulat, EXPOZ.: V ÎNCLINAREA : 15 G, ALTITUDINE: 1410,0 M. LIT: cont. norm. TIPFL: Vaccinium Nat. fundam. de prod. mijl. rel. echien COMPOZIȚIA ACTUALĂ: 10MO COMPOZIȚIA ŢEL: 10MO SORT: MO Gros, cherest. VĂRSTA EXP:100 ani | | | | ELM | P | M | VIR | | | C | AM | EL | PROVE- | VI | DENS | VOLUM | | CRES |
| | | | | ARB | R | RE | STA | D | H | L | ES | AG | NIENȚA | TA | - | MC/ | MC/ | MC/ |
| | | | | | P | GE | ANI | CM | M | P | TE | AJ | LI | CONS | HA | UA | HA | |
| | | | | MO | 6 | IN | 15 | 8 | 6 | 3 | | 0 | RN | N | 0,48 | 33 | 69 | 32 |
| | | | | MO | 4 | IN | 5 | 4 | 2 | 3 | M | 0 | RN | N | 0,32 | 3 | 6 | 0,5 |
| SEM UTIL: SUBARB: DATECOMP:Alte date compl., | | | | | | | | | | | | | | | | | | |
| POL: ERZ LUCRĂRIEXEC:2011 - T. accidentale; 2013 - T. igienă LUCRĂRIPROP.:T. igienă | | | | | | | | | | | | | | | | | | |
| Total | | | | | | | 15 | | | | 3 | | | | 0,8 | 36 | 75 | 3,7 |

| U.A. | Anul exec. | Nr. Act. | Felul lucrării | Suprafața ha | Produse lemnoase, nr.piieti, Kg seminte, pe specii | | | | | Total Proveniența |
|------|--|-------------|-------------------|-----------------|--|----------|----------|----------|----------|----------------------|
| | | | | | Specia 1 | Specia 2 | Specia 3 | Specia 4 | Specia 5 | |
| | | | | | | | | | | |
| | | | | | | | | | | |
| | | | | | | | | | | |
| | | | | | | | | | | |
| 91 A | Alte date complementare: Variație de consistență: 0,8-1,0. | | | | | | | | | |
| | 2019 | 1887/166 | 1700 R | 0,8 | Mo = kg | | | | | |
| | 2020 | 1953/64 | 5-R. | 609 | Mo = 362 | | | | | |
| | | | | | | | | | | |
| | | | | | | | | | | |
| | | | | | | | | | | |
| | | | | | | | | | | |
| 91 B | Alte date complementare: Variație de consistență: 0,8-1,0. | | | | | | | | | |
| | | | | | | | | | | |
| | | | | | | | | | | |
| | | | | | | | | | | |
| | | | | | | | | | | |
| | | | | | | | | | | |
| | | | | | | | | | | |
| 91 C | Alte date complementare: Variație de consistență: 0,3-0,8. | | | | | | | | | |
| | | | | | | | | | | |
| | | | | | | | | | | |
| | | | | | | | | | | |
| | | | | | | | | | | |
| | | | | | | | | | | |
| | | | | | | | | | | |
| 91 D | Alte date complementare: Variație de consistență: 0,7-0,9. | | | | | | | | | |

CONFORM CU ORIGINALUL



CONFORM CU
ORIGINALUL



Proces-verbal de verificare

încheiat astăzi 12.07.2023

Subsemnatul, Bulo Marcel, având funcția de ing. fond forestier, în calitate de persoană desemnată cu verificarea lucrărilor de punere în valoare, în prezența:

1. Pleso Vasile, în calitate de conducător al lucrărilor de teren la evaluarea masei lemnoase/ din scoști B
2. Bulo Marcel, în calitate de persoană care a efectuat lucrările de birou și de elaborare/introducere în SUMAL a actului de punere în valoare în stadiul „CULES”; și
3. Monica David, în calitate de titular al cantonului silvic 2 Botoșia Miori, am procedat la verificarea lucrărilor de evaluare a masei lemnoase din U.P. F. Botoșia u.a. 31 B, natura produselor ACCIDENTAL, felul tăierii ACCIDENTAL

Constatări:

A. Verificarea lucrărilor de teren

1. Amplasarea și delimitarea în teren a lucrărilor:
 - 1.1. Sunt executate lucrările de evaluare în U.P. și u.a.-urile prevăzute de amenajament și înscrise în delegația de marcarea:
 - DA BS (semnătura persoanei desemnate cu verificarea lucrărilor)
 - NU, cu următoarea argumentație (semnătura persoanei desemnate cu verificarea lucrărilor)
 - 1.2. Sunt delimitate lucrările în teren:
 - DA, prin delimitare cu BS (semnătura persoanei desemnate cu verificarea lucrărilor)
 - NU, cu următoarea argumentație (semnătura persoanei desemnate cu verificarea lucrărilor)
2. Alegerea arborilor de extras

Sunt aleși arbori de extras în concordanță cu scopul lucrărilor, natura tăierii și cu categoria de produse pentru care s-a emis delegația de marcarea:

 - DA BS (semnătura persoanei desemnate cu verificarea lucrărilor)
 - NU, cu următoarea argumentație (semnătura persoanei desemnate cu verificarea lucrărilor)
3. Măsurarea/determinarea elementelor dendrometrice
 - 3.1. Măsurarea diametrelor

Abaterea la măsurarea diametrelor de bază se încadrează în nivelul admis de normele tehnice:

 - DA BS (semnătura persoanei desemnate cu verificarea lucrărilor)
 - NU, cu următoarea argumentație (semnătura persoanei desemnate cu verificarea lucrărilor)
 - 3.2. Măsurarea înălțimilor

Diferența între înălțimea medie stabilită la evaluare și cea rezultată din verificări, pe specii, se încadrează în nivelul admis de normele tehnice:

 - DA BS (semnătura persoanei desemnate cu verificarea lucrărilor)
 - NU, cu următoarea argumentație (semnătura persoanei desemnate cu verificarea lucrărilor)
 - 3.3. Estimarea clasei de calitate

Abaterea la estimarea clasei de calitate se încadrează în nivelul admis de normele tehnice:

 - DA BS (semnătura persoanei desemnate cu verificarea lucrărilor)
 - NU, cu următoarea argumentație (semnătura persoanei desemnate cu verificarea lucrărilor)
4. Aplicarea amprentei dispozitivului special de marcat*

Amprenta dispozitivului special de marcat este aplicată conform Regulamentului privind forma și modul de utilizare a dispozitivelor speciale de marcat, precum și modul de marcarea a arborilor sau a unor loturi de arbori:

 - DA BS (semnătura persoanei desemnate cu verificarea lucrărilor)
 - NU, cu următoarea argumentație (semnătura persoanei desemnate cu verificarea lucrărilor)
5. Numerotarea arborilor marcați (verificarea se face prin sondaj)
 - 5.1. Numerele de inventar sunt înscrise pe arbori cu și sunt lizibile:
 - DA BS (semnătura persoanei desemnate cu verificarea lucrărilor)
 - NU, cu următoarea argumentație (semnătura persoanei desemnate cu verificarea lucrărilor)

* Completarea este facultativă.