

REGIA NATIONALA A PADURILOR-ROMSILVA  
CUI RO 1590120 J40/450/1991  
DIRECTIA SILVICA CLUJ  
**OCOLUL SILVIC HUEDIN**  
STR. GH. DOJA , NR. 7, LOC. HUEDIN  
RO23RZBR0000060001714745  
Telefon : 0264/351888 ; Fax : 0264/354204  
E-mail : ocolulsilvichuedin@gmail.com  
Nr. **3225/12.07.2023**

## NOTIFICARE

In conformitate cu prevederile O.M. nr.767/2018, va semnalam faptul ca pe suprafata de padure proprietate publica de stat , in U.P. VI VI. Draganului, u.a. 54% si 55B%, au fost puse in valoare produse accidentale I, arbori uscati si in curs de uscare, infestati cu ipidae, constituindu-se partida **466 Bulzuri**, in volum de 1025.75 mc .

Anexam prezentei notificari urmatoarele :

- Actul de punere in valoare la partida **466 Bulzuri**
- copie dupa descrierea parcelara, pentru u.a. 54 si 55B, din U.P. VI VI. Draganului
- copie O.M. nr. 501/09.03.2016 si aviz C.T.A.S. nr. 262/17.09.2015
- fotografiile din suprafetele afectate

La prezenta notificare facem urmatoarele specificari :

- volumul care se va recolta va fi precomptat din posibilitatea deceniului urmator, **fiind necesara aprobarea depasirii posibilitatii decenale prevazuta in amenajamentul silvic in vigoare**
- pentru extragerea acestor produse accidentale **nu este necesara obtinerea aprobarii pentru derogare de la prevederile amenajamentului silvic**
- arboretele afectate nu sunt situate in afara arealului natural de vegetatie
- punerea in valoare s-a facut in arborete care sunt cuprinse in aria protejata ROSPA 0081

Sef Ocol  
ing. Simplicean Horea



Intocmit  
ing. Neag Calin

**ACT DE PUNERE ÎN VALOARE NR. 2300198501010**

Unitate de Producție: VI - Valea Drăganului  
Denumire A.P.V: 466 BULZURI

Suprafață totală act - (ha): 5.5 Tratament: T. PRODUSE ACCIDENTALE I Natura Produsului: PRODUSE ACCIDENTALE Tehnologia de Exploatare: TRUNCHIURI SI CATARGE Data inventarierii: 30.06.2023 Anul exploatării: 2023 Procedeul de inventariere: FIR CU FIR Ciocan forma CIRCULARĂ nr.: PS730/2 Accesibilitate: 1001-1500										Informații privind N.T.S.M.				Grupa de specii		Nr. de arbori	Volum			
Stâncării pe - (ha): Arbori putregăioși - (buc): 9 cu un volum de - (mc): 5.01 Iescării - (buc): 25 cu un volum de - (mc): 9.06										Rășinoase FAG Quercinee Diverse tari Diverse moi		1025	1025.75							
Total:										1025		1025.75								
Specia				SORTARE DIMENSIONALĂ							Lemn lucru	Coajă	Lemn de foc		Volum brut					
				G1	G2	G3	M1	M2	M3	LS			Total	VF						
BRAD				8.01	3.25	0.73	0.41	0.09			0.01	12.50	1.38	2.32	16.20					
MOLID				86.97	153.05	46.60	34.19	10.11			3.27	334.19	32.68	642.68	0.01 1009.55					
TOTAL				94.98	156.30	47.33	34.60	10.20			3.28	346.69	34.06	645.00	0.01 1025.75					
U.A.	Suprafață (ha)		Vârsta ani	Panta G	Seminiș utilizabil						Total volum brut									
	Par cursă	UA			%	S. tot	Compoziție			H.										
54	5.00	42.33	109	32.00	0						944.53									
55 B	0.50	29.87	114	32.00	0						81.22									
U.A.	BR	MO	Volum																	
54	9.35	935.18	944.53																	
55 B	6.85	74.37	81.22																	
Total	16.20	1009.55	1025.75																	
U.A.	Specia	Diametre		Înălțimi		Vârsta	Vol. arb	Nr. arb	Creștere	Sortare dimensională							Coajă	Lemn foc		Volum brut
		dt	dcg	ht	hc					G1	G2	G3	M1	M2	M3	LS		Total	VF	
54	BR	41.20	41.20	27.40	27.40	109	1.87	5		3.76	2.73	0.56	0.35	0.09		0.01	0.83	1.02	9.35	
	MO	32.08	31.20	23.72	23.72	109	0.99	957		80.73	143.92	43.86	32.25	9.49		3.09	30.67	591.17	0.01 935.18	
Total U.A.: 54								962		84.49	146.65	44.42	32.60	9.58		3.10	31.50	592.19	0.01	944.53
55 B	BR	58.00	58.00	30.50	30.50	114	3.42	2		4.25	0.52	0.17	0.06			0.55	1.30		6.85	
	MO	35.93	35.68	26.92	26.92	114	1.23	61		6.24	9.13	2.74	1.94	0.62		0.18	2.01	51.51	74.37	
Total U.A.: 55 B								63		10.49	9.65	2.91	2.00	0.62		0.18	2.56	52.81		81.22
Total General U.A.								1025		94.98	156.30	47.33	34.60	10.20		3.28	34.06	645.00	0.01	1025.75



Întocmit,

*[Signature]*

Birou Fond Forestier,

*[Signature]*

Verificat,



## DESCRIERE PARCELARA

DS:Cluj

OS:Huedin

UP: 6

DESCRIEREA STATIUNII SI ARBORETULUI														
ELM ARB	P R P	M R P	VAR STA ANI	DM CM	HM M	C L P	A MES TEC	EL AG AJ	PROVE NIENTA	VI TA LI	DENS			CRES
											CONS	MC/ HA	MC/ UA	
45 3.67 HA GF: 2-1B SUP: O TS: 3332 TP: 1341 SOL: 3101 Versant mijlociu ondulat EXPOZITIE: NV INC: 35 G ALTITUDINE: 1200 M LITIERA: intrerupta-subtire TIP FLORA: Asperula-Dentaria Artificial de prod. mij. relativ-echien COMP.ACTUALA: 10 MO COMP.TEL: 10MO SORT: MO Gros,cherestea VARSTA EXPL.: 100 ani FA Gros si mijl.,cherestea SEM.UTIL: SUBARBORET: DATE COMPL.: Alte date complement. Roca la suprafata/0,2S POL: ERZ: LUCRARI EXEC.: 2007-Rarituri LUCRARI PROP.: RARITURI														
TOTAL			40			3					0.8	230	844	11.3
DESCRIEREA STATIUNII SI ARBORETULUI														
54 42.33 HA GF: 1-5M SUP: A TS: 2332 TP: 1114 SOL: 3201 Versant mijlociu ondulat EXPOZITIE: NE INC: 32 G ALTITUDINE: 1070 - 1440 M LITIERA: continua-subtire TIP FLORA: Oxalis-Dentaria Natural fundamental prod. mij. relativ-echien COMP.ACTUALA: 10 MO COMP.TEL: 8MO 2 LA SORT: MO Gros,cherestea VARSTA EXPL.: 100 ani FA Gros si mijl.,cherestea SEM.UTIL: SUBARBORET: DATE COMPL.: Roca la suprafata/0,2S Uscare slaba Alte date complement. POL: ERZ: LUCRARI EXEC.: 2012-T.produce accidentale LUCRARI PROP.: T.RASE,IMPADURIRI INGRIJIREA CULTURILOR,COMPL														
TOTAL			100			3					0.6	450	19049	4.2
DESCRIEREA STATIUNII SI ARBORETULUI														
55 A 3.97 HA GF: 1-5M SUP: A TS: 3332 TP: 1114 SOL: 3101 Versant inferior ondulat EXPOZITIE: E INC: 27 G ALTITUDINE: 970 - 1080 M LITIERA: intrerupta-subtire TIP FLORA: Oxalis-Dentaria Natural fundamental prod. mij. relativ-plurien COMP.ACTUALA: 4 MO 4 BR 2 FA COMP.TEL: 4MO 4 BR 2 FA SORT: MO Gros,cherestea VARSTA EXPL.: 100 ani FA Gros si mijl.,cherestea SEM.UTIL: SUBARBORET: DATE COMPL.: Roca la suprafata/0,3S Alte date complement. POL: ERZ: LUCRARI EXEC.: LUCRARI PROP.: T.IGIENA														
TOTAL			25			3					0.7	63	250	6.7
DESCRIEREA STATIUNII SI ARBORETULUI														
55 B 29.87 HA GF: 1-5M SUP: A TS: 2332 TP: 1114 SOL: 3201 Versant mijlociu ondulat EXPOZITIE: E INC: 32 G ALTITUDINE: 1010 - 1410 M LITIERA: continua-subtire TIP FLORA: Oxalis-Dentaria Natural fundamental prod. mij. relativ-plurien COMP.ACTUALA: 2 MO 3 BR 4 MO 1 FA COMP.TEL: 7MO 1 BR 1 FA 1 LA SORT: MO Gros,cherestea VARSTA EXPL.: 100 ani FA Gros si mijl.,cherestea SEM.UTIL: 6MO 2 BR 2 FA SUBARBORET: DATE COMPL.: Alte date complement. Roca la suprafata/0,2S Uscare slaba POL: ERZ: LUCRARI EXEC.: 2007-T.progresive(insamintare) 2011-T.progresive(punere lumina) LUCRARI PROP.: T.PROGRESIVE(racordare)IMPAD INGRIJIREA SEMINTISULUI,IMP														
TOTAL			105			3					0.3	166	4959	2.0




0.5. Husel'n 10. P. VI / u. a 541. / A. i. 1944, 53 m / 5. 06 / 20. 06. 2022






OS studiu U.P. VI / u.a 541 / A1 944,53mc / 5,0ha / 30.06.2023





O.S. Hvedim I.O.P.VT / u.a 55B / A7/81,22ha 10,5 km / 30.06.2023





# MINISTERUL MEDIULUI, APELOR ȘI PĂDURILOR



## ORDIN

Nr. 501 / 09.03.2016

pentru aprobarea amenajamentului silvic al fondului forestier proprietate publică a statului,  
administrat de Ocolul Silvic Huedin, Direcția Silvică Cluj

Având în vedere Referatul de aprobare nr. 165407/19.01.2016 al Direcției Politici și Strategii în Silvicultură,

În conformitate cu Avizul Comisiei tehnice de avizare pentru silvicultură din Ministerul Mediului, Apelor și Pădurilor nr. 262/17.09.2015 și ținând cont de Decizia Agenției pentru Protecția Mediului Cluj nr. 72/SEA/12.10.2015,

În temeiul prevederilor art. 22 alin. (1) din Legea nr. 46/2008 – Codul silvic, republicată, cu modificările ulterioare, precum și ale art. 13 alin. (4) din Hotărârea Guvernului nr. 38/2015 privind organizarea și funcționarea Ministerului Mediului, Apelor și Pădurilor, cu modificările ulterioare,

ministrul mediului, apelor și pădurilor emite următorul

## ORDIN:


**Art. 1.** – Se aprobă amenajamentul silvic al fondului forestier proprietate publică a statului, administrat de Ocolul Silvic Huedin, Direcția Silvică Cluj.

**Art. 2.** – Direcția Politici și Strategii în Silvicultură din cadrul Ministerului Mediului, Apelor și Pădurilor transmite prezentul ordin Regiei Naționale a Pădurilor – Romsilva, care răspunde de aplicarea și respectarea prevederilor acestuia.

**Art. 3.** – Prezentul ordin s-a întocmit în 3 exemplare, două pentru emitent, iar al treilea pentru Regia Națională a Pădurilor – Romsilva.

MINISTRU

Cristiana PAȘCA – PALMER



**MINISTERUL MEDIULUI, APELOR ȘI PĂDURILOR**  
Comisia tehnică de avizare pentru silvicultură

**AVIZ CTAS nr. 262 din 17.09.2015**  
**pentru amenajamentul silvic al fondului forestier proprietate publică a statului,**  
**administrat de Ocolul Silvic Huedin, Direcția Silvică Cluj**

**1. Au participat la ședința de avizare:**

Președinte de ședință: Dănuț Iacob  
Membri CTAS: Gheorghe Mohanu, Florin Achim, Ștefan Tamaș, Marian Tudoran, Banu Constantin, Cristea Ioan, Gheorghe Gheorghită, Macău Cristian, Marius Cristea.

**2. Din analiza făcută în cadrul ședinței de avizare a rezultat:**

Amenajamentul a fost întocmit și avizat de I.C.A.S. – Stațiunea Bistrița cu procesul verbal C.T.E. nr. 549 din 15.12.2014, șef proiect ing. Eugenia Maria Tătar, expert CTAP ing. Valentin Rusu. Amenajamentul a fost recepționat de beneficiar.

Perioada de aplicare a amenajamentului silvic al fondului forestier proprietate publică a statului, administrat de Ocolul Silvic Huedin este 01.01.2014 – 31.12.2023.

**3. Cu ocazia examinării amenajamentului, Comisia a constatat următoarele:**

Suprafața ocolului silvic este de 6906,70 ha, este cuprinsă în 4 unități de producție și are ca folosințe: păduri și terenuri destinate împăduririi sau reîmpăduririi – 6757,93 ha din care terenuri de reîmpădurit – 9,82 ha, terenuri afectate gospodăririi silvice – 62,14 ha, terenuri neproductive – 35,65 ha și terenuri scoase temporar din fondul forestier – 50,98 ha (ocupații și litigii – 50,98 ha);

- Suprafața încadrată în grupa I funcțională este de 3427,27 ha;
- Suprafața încadrată în grupa a II a funcțională este de 3330,66 ha;
- Structura fondului forestier (date medii):

compoziție: 40MO 35FA 10BR 6CA 2GO 1PIN 1PLT 1DR 3DT 1DM; vârsta medie: 70 ani; volumul la ha: 230 m<sup>3</sup>; consistența medie: 0,70; clasa de producție medie: III.3, indicele de creștere curentă: 5,5 m<sup>3</sup>/an/ha; fond lemnos total: 1551177 m<sup>3</sup>.

Procesul de producție s-a organizat în următoarele subunități de gospodărire:

S.U.P. A – Codru regulat – sortimente obișnuite:..... 4420,58 ha;  
S.U.P. M – Păduri supuse regimului de conservare deosebită:..... 1420,34 ha;  
S.U.P. K – Rezervații de semințe: ..... 91,32 ha;  
S.U.P. E – Păduri supuse regimului de ocrotire integrală.....509,56 ha;  
S.U.P. O – Suprafețe de fond forestier validate, ce urmează a fi puse în posesie:.....301,12 ha.

Bazele de amenajare:


- regim: codru; crâng pentru salcâmete;
- compoziția țel: corespunzătoare tipului natural fundamental de pădure pentru arboretele exploatabile și compoziția țel la exploatabilitate pentru celelalte arborete;
- tratamente: tăieri progresive, tăieri rase, tăieri în crâng pentru salcâmete;
- exploatabilitatea: de protecție pentru arboretele încadrate în grupa I funcțională și tehnică pentru arboretele încadrate în grupa a II a funcțională;
- ciclul: 110 ani – S.U.P. A, 100 ani, 110 ani – S.U.P. O.

Posibilitatea:

- Posibilitatea de produse principale: 16113 m<sup>3</sup>/an;
- Posibilitatea de produse secundare: 3557 m<sup>3</sup>/an, din care rărituri 3241 m<sup>3</sup>/an;
- Volum maxim posibil de extras prin lucrări de conservare: 1268 m<sup>3</sup>/an.

Lucrări prevăzute în deceniul în curs:

- asigurarea regenerării naturale: 193,03 ha;





- îngrijirea culturilor tinere: 714,93 ha;
- degajări: 55,34 ha;
- curățiri: 452,97 ha, 3157 m<sup>3</sup>;
- răriți: 1118,18 ha, 32413 m<sup>3</sup>;
- tăieri de regenerare: 909,43 ha, 161127 m<sup>3</sup>, din care:
  - tăieri progresive: 758,68 ha, 126022 m<sup>3</sup>;
  - tăieri rase: 150,18 ha, 34988 m<sup>3</sup>;
  - tăieri în crâng: 0,57 ha, 117 m<sup>3</sup>.
- tăieri de igienă: 2840,53 ha, 22146 m<sup>3</sup>;
- lucrări de conservare: 375,32 ha, 12680 m<sup>3</sup>;
- împăduriri: 558,64 ha.

Rețeaua de drumuri: 28,57 m/ha, care asigură o accesibilitate a pădurilor de 77%.

**4. Concluzii rezultate:** se propune avizarea favorabilă a amenajamentului silvic al fondului forestier proprietate publică a statului, administrat de Ocolul Silvic Huedin, Direcția Silvică Cluj. Beneficiarul are obligația de a parcurge procedura legală de avizare de mediu, conform H.G. 1076/2004 privind stabilirea procedurii de realizare a evaluării de mediu pentru planuri și programe.

**5. Comisia:**

**AVIZEAZĂ FAVORABIL**

**Amenajamentul silvic al fondului forestier proprietate publică a statului,  
administrat de Ocolul Silvic Huedin, Direcția Silvică Cluj**

**6. Difuzarea** prezentului aviz către toți factorii interesați se va face prin grija secretariatului CTAS din minister.

0

**Președinte CTAS,  
Secretar de Stat**

**Dan POPESCU**

