

Ocolul Silvic Muntele Mare

Posaga de Jos, nr. 145B, jud. ALBA

CUI: RO23073940

J01/63/2008

Nr. 1581 din 10 iulie 2023

CĂTRE, GARDA FORESTIERĂ CLUJ

În conformitate cu art.5, alin.1, lit.a, din O.M.767/2018 vă comunicăm situația partizilor de produse accidentale constituite după cum urmează :

Nr. crt.	A.P.V - ul															
	Număr	Denumire	Ocol	UP	u.a.	Suprafața	volum	Proprietar	Natura produsului	Suprafața ce necesită împadurire	Factor destabilizator	numar	data	durata	nr. înreg. GF	Doc. proprietate
1	2300159401210	444 Plopan-Acc.I-2023	Muntele Mare	I Ocoliș	130B, 131A	1.50	121.4	Comuna Ocoliș	Acc.1	-	Arbori uscați, rupți și doborâți de vânt	2569	21.12.2020	31.12.2028	13965/31.12.2020	Proces-verbal de punere în posesie nr. 701/23.04.2003

Această partidă nu face obiectul depășirii posibilității anuale sau a posibilității stabilite prin amenajamentul silvic (OM 766/2018).

Această partidă nu face obiectul modificării prevederilor amenajamentului silvic (OM 766/2018).

Nu provine din arborele situate în proprietăți mai mici de 10 ha, neamenajate.

Arborelele nu sunt situate în afara arealului.

Amenajament cu aviz CTAS nr.324 din 31.10.2019

Partida care face obiectul acestei notificări se află în situl ROSAC0263 Valea Ierii

Partida este amplasată pe suprafața angajată pentru care se află în derulare un angajament de silvomediu, aferent Măsurii 15

Intocmit,
MCC/CCM



ȘEF OCOL,
NEGREA-CĂTANĂ, Mihail

ACT DE PUNERE ÎN VALOARE NR. 2300159401210

Unitate de Producție: I - Ocoliş
Denumire A.P.V: 444 Plopan-Acc.I-2023

Suprafață totală act - (ha): 1.5 Tratament: T. PRODUSE ACCIDENTALE I Natura Produsului: PRODUSE ACCIDENTALE Tehnologia de Exploatare: TRUNCHIURI SI CATARGE Data inventarierii: 10.07.2023 Anul exploatării: 2023 Procedeeul de inventariere: FIR CU FIR Ciocan forma CIRCULARĂ nr.: AB0706 Accesibilitate: >1500	Informații privind N.T.S.M.	Grupa de specii	Nr. de arbori	Volum
	Stâncării pe - (ha): Arbori putregăioși - (buc): 5 cu un volum de - (mc): 1.45 Iescării - (buc): 12 cu un volum de - (mc): 1.86	Rășinoase FAG Quercinee Diverse tari Diverse moi	276	121.41
	Total:		276	121.41

Specia	SORTARE DIMENSIONALĂ							Lemn lucru	Coajă	Lemn de foc		Volum brut
	G1	G2	G3	M1	M2	M3	LS			Total	VF	
MOLID	4.24	20.80	8.89	9.94	3.46		1.26	48.59	5.17	67.65	0.09	121.41
TOTAL	4.24	20.80	8.89	9.94	3.46		1.26	48.59	5.17	67.65	0.09	121.41

U.A.	Suprafață (ha)		Vârsta ani	Panta G	Semintiş utilizabil				Total volum brut
	Par cursă	UA			%	S. tot	Compoziție		
130B	1.10	12.60	60	25.00					
131A	0.40	17.00	60	25.00				0	79.75
Total								0	41.66

U.A.	MO	Volum
130B	79.75	79.75
131A	41.66	41.66
Total	121.41	121.41

U.A.	Specia	Diametre		Înălțimi		Vârsta	Vol. arb	Nr. arb	Creștere	Sortare dimensională							Coajă	Lemn foc		Volum brut	
		dt	dgc	ht	hc					G1	G2	G3	M1	M2	M3	LS		Total	VF		
130B	MO	20.86	20.00	18.58	18.58	60	0.41	198		3.28	15.11	5.73	6.67	2.49		0.93	3.64	41.90	0.08	79.75	
Total U.A.: 130B									198		3.28	15.11	5.73	6.67	2.49		0.93	3.64	41.90	0.08	79.75
131A	MO	25.01	25.40	22.26	22.26	60	0.57	78		0.96	5.69	3.16	3.27	0.97		0.33	1.53	25.75	0.01	41.66	
Total U.A.: 131A									78		0.96	5.69	3.16	3.27	0.97		0.33	1.53	25.75	0.01	41.66
Total General U.A.									276		4.24	20.80	8.89	9.94	3.46		1.26	5.17	67.65	0.09	121.41

Șef Ocol,

MEGREA-CĂTANĂ MIHAIL

Întocmit,

Birou Fond Forestier,

Verificat,

P.V. Verificat
Nr. 1575/10.07.2023
Ing. Malcu Claudiu



AVIZ CTAS nr. 324 din 31.10.2019
pentru amenajamentul silvic al fondului forestier proprietate publică aparținând
comunei Ocoliiș, Unitatea de Producție I Comuna Ocoliiș, județul Alba

1. Au participat la ședința de avizare:

Președinte de ședință: Dănuț Iacob

Membri CTAS: Ciprian Bădescu, Marian Tudoran, Buzea Valeriu, Liviu Filip, Cristea Ioan,
Gheorghe Gheorghită, Macău Cristian, Cristea Marius

2. Din analiza făcută în cadrul ședinței de avizare a rezultat:

- amenajamentul silvic al fondului forestier, proprietate publică aparținând comunei Ocoliiș, Unitatea de Producție I Comuna Ocoliiș, județul Alba, s-a elaborat de S.C. Larix Silva Proiect S.R.L. Brașov, șef proiect ing. Petru Radu Rusei, expert CTAP ing. Iacob Corneliu.

- amenajamentul silvic al fondului forestier, proprietate publică aparținând comunei Ocoliiș, Unitatea de Producție I Comuna Ocoliiș, județul Alba, a fost avizat cu procesul verbal CTAP nr. 117 din 20.09.2019, recepționat de beneficiar și verificat de delegatul M.A.P.

- perioada de aplicare a amenajamentului silvic al fondului forestier, proprietate publică aparținând comunei Ocoliiș, Unitatea de Producție I Comuna Ocoliiș, județul Alba este 01.01.2019 – 31.12.2028.

3. Cu ocazia examinării amenajamentului, Comisia a constatat următoarele:

Documentele privind proprietatea sunt: Procesul verbal de punere în posesie nr. 701 din 23.04.2003, Titlul de proprietate nr. 6493/256 din 02.07.2004 și Hotărârea Prefectului nr. 398 din 07.07.2005.

Suprafața inclusă în amenajament este de 361,3 ha, a făcut parte din O.S. Baia de Arieș (U.P. I Bedeleu), O.S. Turda (U.P. IV Bondureasa) și din pășunea împădurită aparținând comunei Ocoliiș (119,7 ha – fond forestier proprietate publică) și are ca folosințe: păduri și terenuri destinate împăduririi sau reîmpăduririi – 360,7 ha și terenuri afectate gospodăririi silvice – 0,6 ha.

- Suprafața încadrată în grupa I funcțională este de 360,7 ha.

- Structura fondului forestier (date medii):

compoziție: 58MO 38FA 1GO 3DT; vârsta medie: 80 ani; volumul la ha: 317 m³; consistența medie: 0,76; clasa de producție medie: III.4; indicele de creștere curentă: 6,2 m³/an/ha; fond lemnos total: 114515 m³.

Procesul de producție s-a organizat în următoarele subunități de gospodărire:

S.U.P. A – Codru regulat – sortimente obișnuite:.....134,7 ha;
S.U.P. M – Păduri supuse regimului de conservare deosebită:.....226,0 ha.

Bazele de amenajare:

- regim: codru;
- compoziția țel: corespunzătoare tipului natural fundamental de pădure pentru arboretele exploatabile și compoziția țel la exploatabilitate pentru celelalte arborete;
- tratamente: tăieri progresive și tăieri rase;
- exploatabilitatea: de protecție pentru arboretele încadrate în grupa I funcțională și tehnică pentru arboretele încadrate în grupa a II a funcțională;
- ciclu: S.U.P. A – 100 ani.

Posibilitatea:

- Posibilitatea de produse principale: 201 m³/an;
- Volum de recoltat din produse secundare: 227 m³/an, din care rărituri 227 m³/an;
- Volum maxim posibil de extras prin lucrări de conservare: 40 m³/an.

CONFORM CU
ORIGINALUL



Lucrări prevăzute în deceniul în curs:

- asigurarea regenerării naturale: 5,2 ha;
- îngrijirea culturilor tinere: 18,5 ha;
- degajări: - ;
- curățiri: - ;
- rărituri: 67,9 ha, 2268 m³;
- tăieri de regenerare: 11,2 ha, 2009 m³, din care:
 - tăieri progresive: 9,3 ha, 1689 m³;
 - tăieri rase: 1,9 ha, 320 m³.
- tăieri de igienă: 217,6 ha, 1764 m³;
- lucrări de conservare: 15,5 ha, 401 m³;
- împăduriri: 4,9 ha.

4. Concluzii rezultate:

Se propune avizarea favorabilă a amenajamentului silvic al fondului forestier, proprietate publică aparținând comunei Ocoliş, Unitatea de Producție I Comuna Ocoliş, județul Alba. Beneficiarul are obligația de a parcurge procedura legală de avizare de mediu, conform H.G. 1076/2004 privind stabilirea procedurii de realizare a evaluării de mediu pentru planuri și programe.

5. Comisia:


AVIZEAZĂ FAVORABIL

Amenajamentul silvic al fondului forestier proprietate publică aparținând comunei Ocoliş, Unitatea de Producție I Comuna Ocoliş, județul Alba

6. Difuzarea prezentului aviz către toți factorii interesați se va face prin grija secretariatului CTAS din minister.

**Președinte CTAS,
Secretar de Stat**

Daniel – Constantin COROAMĂ



13. PLANURI DE RECOLTARE ȘI CULTURĂ

13.1. Planuri decenale de recoltare a produselor principale

13.1.1. Planul de recoltare a produselor principale-S.U.P. A-codru regulat, sortimente obișnuite

13.1.1.1. Evidența arboretelor din care se recoltează posibilitatea de produse principale-S.U.P. A - codru regulat, sortimente Obișnuite

u.a.	S (ha)	V + 5 C.R.	URG.	Cons.	S. ocup. de sem.	P.R.M.	Nr. de interv.		Felul taierii	Volum de extras	Pex.
							Total	Dec '1			
%130A	3,7	2127	34	0,7	-	20	3	1	T. progresive (insam.)	702	66
131B	1,9	320	11	0,3	-	10	1	1	T. rase (împaduriri)	320	100
132C	5,6	2526	26	0,6	-	20	2	1	T. progresive (p. lum.)	987	50
TOTAL	11,2	4973	-	-	-	-	-	-	-	2009	-

13.1.1.2. Planul decenal de recoltare a produselor principale - codru regulat, sortimente obișnuite

* TIP C DST.*	* ELM.	SUPRAF	V	C	%	VOLIM	5XCR	+	LUCRARI PROPUSE	VOLIM	SEXT.*	*
* U.A. U N COL.*	* ARB.	ELM.	S.	P			5XCR		IN	DE	RECOLTAT	PRIMA
* C . *		LUC.							DECENIUL I			
* . HM*	HA	ANI		M.C.	M.C.	M.C.				M.C.	INT.	*
*130 A	* MD	1.1	145	2	80	664	20	684	T.PROGRESIVE (insamintare)	226	*	*
*	* MD	1.9	115	2	80	1028	35	1063	AJUTORAREA REG NATURALE	351	*	*
*	* MD	0.7	70	2	80	345	35	380	INGRIJIREA SEMINTISULUI	125	*	*

* 8 6 0.7 11		3.7 115	2 80	2037	90	2127				702	*	*

Compozitie tel : 9 MD 1DT												

*131 B	* MD	1.9	60	3	80	285	35	320	T.RASE, ÎMPADURIRI	320	*	*
*												
* 6 0.3 18		1.9 60	3 80	285	35	320				320	*	*

Compozitie tel : 8 MD 2ER												

*132 C	* MD	2.8	150	3	70	1327	35	1362	T.PROGRESIVE (punere lumina)	545	*	*
*	* MD	2.8	110	3	80	1114	50	1164	AJUTORAREA REG NATURALE	442	*	*
*									INGRIJIREA SEMINTISULUI			
* 6 0.6 7		5.6 150	3 74	2441	85	2526				987	*	*

Compozitie tel : 8 MD 2DT												

Semintis natural: 10 MD /0.2 S Mixt												

* Total suprafata SUP 11.2 HA Volum = 4763 M.C. Volum + 5xCR = 4973 M.C. Volum de recoltat= 2009 M.C. 179 M.C./HA*												



DESCRIEREA STATIONII SI ARBORETULUI															
ELM	P	M.	VIR	D	H	C	AM	EL	PROVE-	VI	DENS	V O L U M			CRES
												ARB	R	RE	
130 A	5.3	HA	GF.1-5L,5B,	SUP:A	TS:2333	TP:1111									
SOL:3301 Versant ondulat EXPOZITIE NE INC. 21 G ALTIUDINE: 1220-1320 M. LITIERA:continua - normala TIP FLORA:Oxalis-Dentaria Natural fundamental prod. sup relativ-plurien COMP.ACTUALA : 10 MO SORT:MO Gros si f.gros,cherestea VIRSTA EXPL.110 ani SEM.UTIL: SUBARBORET: DATE COMPL. Roca la suprafata/0,2S Alte date complement. POL: LUCRARI EXEC. ERZ: LUCRARI PROP. T.PROGRESIVE(insamintare)/0. AJUTORAREA REG NATURALE INGRIJIREA SEMINTISULUI															
MO	3	IN	145	52	33	2	M	.5	RN		N	0.21	179	949	1.0
MO	5	IN	115	40	31	2	M	.5	RN		N	0.35	277	1468	2.0
MO	2	IN	70	28	27	2	M	.5	RN		N	0.14	93	493	1.9
TOTAL			115			2						0.70	549	2910	4.9

DESCRIEREA STATIONII SI ARBORETULUI															
ELM	P	M.	VIR	D	H	C	AM	EL	PROVE-	VI	DENS	V O L U M			CRES
												ARB	R	RE	
130 B	12.6	HA	GF.1-5L,5B,	SUP:A	TS:2333	TP:1111									
SOL:3301 Versant ondulat EXPOZITIE SE INC. 25 G ALTIUDINE: 1240-1380 M. LITIERA:continua - normala TIP FLORA:Oxalis-Dentaria Artificial de prod. sup. relativ-echien COMP.ACTUALA : 10 MO COMP.TEL : 10 MO SORT:MO Gros si f.gros,cherestea VIRSTA EXPL.110 ani SEM.UTIL: SUBARBORET: DATE COMPL. Roca la suprafata/0,1S Alte date complement. POL: LUCRARI EXEC. ERZ: LUCRARI PROP. RARITURI															
MO	10	P	60	28	24	2		.3	NEC		N	0.90	508	6401	13.5
TOTAL			60			2						0.90	508	6401	13.5

DESCRIEREA STATIONII SI ARBORETULUI															
ELM	P	M.	VIR	D	H	C	AM	EL	PROVE-	VI	DENS	V O L U M			CRES
												ARB	R	RE	
131 A	17.0	HA	GF.1-5L,5B,	SUP:A	TS:2333	TP:1111									
SOL:3301 Versant ondulat EXPOZITIE SE INC. 25 G ALTIUDINE: 1270-1435 M. LITIERA:continua - normala TIP FLORA:Oxalis-Dentaria Artificial de prod. sup. relativ-echien COMP.ACTUALA : 10 MO COMP.TEL : 9 MO 1 DT SORT:MO Gros si f.gros,cherestea VIRSTA EXPL.110 ani SEM.UTIL: SUBARBORET: DATE COMPL. Roca la suprafata/0,1S Rupturi izolate Alte date complement. POL: LUCRARI EXEC. ERZ: LUCRARI PROP. RARITURI/0.5S															
MO	10	P	60	28	24	2		.3	NEC		N	0.90	508	8636	13.5
TOTAL			60			2						0.90	508	8636	13.5


DESCRIEREA STATIONII SI ARBORETULUI															
ELM	P	M.	VIR	D	H	C	AM	EL	PROVE-	VI	DENS	V O L U M			CRES
												ARB	R	RE	
131 B	1.9	HA	GF.1-5L,	SUP:A	TS:2332	TP:1114									
SOL:3301 Versant superior ondulat , EXPOZITIE S INC. 18 G ALTIUDINE: 1430 M. LITIERA:continua - subtile TIP FLORA:Oxalis-Dentaria Artificial de prod. mij. relativ-echien COMP.ACTUALA : 10 MO COMP.TEL : 8 MO 2 BR SORT:MO Gros,cherestea VIRSTA EXPL. 60 ani SEM.UTIL: SUBARBORET: DATE COMPL. Doborituri izolate Alte date complement. POL: LUCRARI EXEC. ERZ: LUCRARI PROP. T.RASE,IMPADURIRI															
MO	10	P	60	30	22	3		.4	NEC		N	0.30	150	285	3.8
TOTAL			60			3						0.30	150	285	3.8



Anul	Număr act de punere în valoare	Felul lucrării	Suprafața parcursă (ha)	Specii sau grupe de specii	Materialul rezultat în urma tăierilor de: regenerare, îngrijire, igienă, accidentale, conservare.		Alte lucrări	
					Total	Lemn de lucru	U.M.	Total
Anul	Număr act de punere în valoare	Felul lucrării	Suprafața parcursă (ha)	Specii sau grupe de specii	Materialul rezultat în urma tăierilor de: regenerare, îngrijire, igienă, accidentale, conservare.		Alte lucrări	
					Total	Lemn de lucru	U.M.	Total
2015	9401760	RAF	12,6	MO	258,38	171,57		

Anul	Număr act de punere în valoare	Felul lucrării	Suprafața parcursă (ha)	Specii sau grupe de specii	Materialul rezultat în urma tăierilor de: regenerare, îngrijire, igienă, accidentale, conservare.		Alte lucrări	
					Total	Lemn de lucru	U.M.	Total
2015	9401760	RAF	12,0	MO	385	279,53		

Anul	Număr act de punere în valoare	Felul lucrării	Suprafața parcursă (ha)	Specii sau grupe de specii	Materialul rezultat în urma tăierilor de: regenerare, îngrijire, igienă, accidentale, conservare.		Alte lucrări	
					Total	Lemn de lucru	U.M.	Total



UP - Pinus Sibirica
No 730
Judea - M. Buzău




UPI România Ocaltis

0.0 130 A

St. Bar, Bogdan

Bog





ROMANIA
OCOLUL SILVIC
MUNTELE MARE
S.R.L.
Com. Posaga, Jud. Alba

Ocolis

Bogdan

Bogdan