



**REGIA AUTONOMĂ
OCOLUL SILVIC VALEA ȘIEULUI R.A.**
Bistrița, str. Aleea Jupiter, nr.2, jud. Bistrița - Năsăud
Tel. / Fax. 0263-217813, E-mail os_sieu@yahoo.com
CUI - RO 25725314, J 06 / 317 /30.06.2009

Nr. 4459 din 10.07.2023

**CATRE,
GARDA FORESTIERA CLUJ,**

În conformitate prevederile O.M. nr.767 din 23.08.2018, va notificam cu privire la constituirea actului de punere în valoare de produse accidentale, după cum urmează :

1.Date privind APV ;

-Numar **2300123803090**

-Denumire : **1012 AS.HAGAU**

-UP.I PADURI PRIVATE HAGAU, u.a. **28C,28D,28E .**

-Suprafata APV **21.11** ha,

-Volum **51.22** mc,

-Proprietar **ASOCIATIA DE PADURE HAGAU HERINA ,**

-Natura produsului **Produse accidentale ,**

-Suprafata ce necesita a fi împadurita : **nu este necesara împadurirea,**

-Factorii destabilizatori care au afectat arboretul: **-uscari, rupturi si doboraturi de arbori .**

-Numar si data contract de administrare : **508 din 03.08.2017 .**

-Numarul si data documentului care atesta proprietatea : **TP nr.310006 din 18.12.2006**

2.NU face obiectul depasirii posibilitatii stabilita prin amenajamentul silvic-proprietarul nu are în proprietate uaa-uri de produse principale de unde sa se faca precomptarea .

3.NU face obiectul modificarii prevederilor amenajamentului ,

4.NU provine din arborete situate în proprietati mai mici de 10 ha neamenajate,

5.Arboretul NU ESTE este situat în afara arealului ,

6.Arboretul NU ESTE cuprins în arii naturale protejate.

Anexam prezentei urmatoarele :

-copii după :- AVIZ C.T.A.S. nr.154 din 28.03.2018,

-Ordin nr.261 din 18.02.2020 ,

-descrierea parcelara .

-fotografii relevante care dovedesc existenta factorilor destabilizatori .

Cu stima .

ȘEF OCOL
ing. **DEMIAN GRIGORE-ADRIAN**



ÎNTOCMIT – RESP. FOND FORESTIER
ing. **EMRICH OCTAVIAN**

ACT DE PUNERE ÎN VALOARE NR. 2300123803090

Unitate de Producție: I - Păduri Private Hagău
Denumire A.P.V: 1012 AS.HAGAU


Suprafață totală act - (ha): 21.11 Tratament: T. PRODUSE ACCIDENTALE I Natura Produsului: PRODUSE ACCIDENTALE Tehnologia de Exploatare: TRUNCHIURI SI CATARGE Data inventarierii: 03.07.2023 Anul exploatării: 2023 Procedeeul de inventariere: FIR CU FIR Clocan forma CIRCULARĂ nr.: BN0708 Accesibilitate: 251-500	Informații privind N.T.S.M.:	Grupa de specii	Nr. de arbori	Volum
	Stâncării pe - (ha): Arbori putregăioși - (buc): cu un volum de - (mc): Iescării - (buc): cu un volum de - (mc):	Rășinoase FAG Quercinee Diverse tari Diverse moi	10 80 6	1.67 49.21 0.34
Total:			96	51.22


Specia	SORTARE DIMENSIONALĂ							Lemn lucru	Coajă	Lemn de foc		Volum brut
	G1	G2	G3	M1	M2	M3	LS			Total	VF	
FAG				0.04	0.05	0.12	0.04	0.25	0.01	1.41	0.18	1.67
GORUN (L)		6.80		2.60	2.05	0.96	0.25	12.66	2.12	34.43	2.93	49.21
CARPEN						0.02	0.03	0.05		0.29	0.03	0.34
TOTAL		6.80		2.64	2.10	1.10	0.32	12.96	2.13	36.13	3.14	51.22


U.A.	Suprafață (ha)		Vârsta ani	Panta G	Semințis utilizabil				Total volum brut
	Par cursă	UA			%	S. tot	Compoziție		
28 C	8.23	8.23	100	20.00				0	25.99
28 D	3.90	3.90	85	20.00				0	3.30
28 E	8.98	8.98	80	20.00				0	21.93


U.A.	FA	GO (L)	CA	Volum
28 C	1.25	24.55	0.19	25.99
28 D		3.17	0.13	3.30
28 E	0.42	21.49	0.02	21.93
Total	1.67	49.21	0.34	51.22

U.A.	Specia	Diametre		Înălțimi		Vârsta	Vol. arb.	Nr. arb.	Creștere	Sortare dimensională							Coajă	Lemn foc		Volum brut
		dt	dgc	ht	hc					G1	G2	G3	M1	M2	M3	LS		Total	VF	
28 C	FA	17.14	17.14	14.43	14.43	100	0.18	7					0.04	0.03	0.09	0.03	0.01	1.05	0.13	1.25
	GO (L)	24.48	24.72	18.32	18.32	100	0.58	42			2.88		0.93	0.80	0.42	0.12	0.84	18.56	1.49	24.55
	CA	11.00	11.00	8.50	8.50	100	0.05	4							0.01	0.02		0.16	0.02	0.19
Total U.A.: 28 C								53			2.88		0.97	0.83	0.52	0.17	0.85	19.77	1.64	25.99
28 D	GO (L)	25.60	25.60	18.60	18.60	85	0.63	5			0.21		0.06	0.09	0.05	0.01	0.07	2.68	0.19	3.17
	CA	16.00	16.00	12.00	12.00	85	0.13	1							0.01	0.01		0.11	0.01	0.13
Total U.A.: 28 D								6			0.21		0.06	0.09	0.06	0.02	0.07	2.79	0.20	3.30
28 E	FA	16.00	16.00	12.67	12.67	80	0.14	3						0.02	0.03	0.01		0.36	0.05	0.42
	GO (L)	26.12	24.16	18.12	18.12	80	0.65	33			3.71		1.61	1.16	0.49	0.12	1.21	13.19	1.25	21.49
	CA	10.00	10.00	6.00	6.00	80	0.02	1										0.02		0.02
Total U.A.: 28 E								37			3.71		1.61	1.18	0.52	0.13	1.21	13.57	1.30	21.93
Total General U.A.								96			6.80		2.64	2.10	1.10	0.32	2.13	36.13	3.14	51.22

Șef Ocol, 
DEMIAN ERICORE ADRIAN

Întocmit, 

Birou Fond Forestier, 

Verificat, 



Proces-verbal de verificare

Încheiat astăzi 05.07.2023

Subsemnatul, ing. Emrich Octavian, având funcția de ing. I.F., în calitate de persoană desemnată cu verificarea lucrărilor de punere în valoare, în prezența:

1. ing. Budulician Emilian, în calitate de conducător al lucrărilor de teren la evaluarea masei lemnoase;
2. ing. Emrich Octavian, în calitate de persoană care a efectuat lucrările de birou și de elaborare/introducere în SUMAL a actului de punere în valoare în stadiul „CULES”; și
3. pd. Mureșan Emil, în calitate de titular al cantonului silvic Haga, am procedat la verificarea lucrărilor de evaluare a masei lemnoase din U.P. PP, u.a. 28CNE, natura produselor ACC, felul tăierii ACC I.

Constatări:

B. VERIFICAREA LUCRĂRILOR DE BIROU

1. Încadrarea în prevederile amenajamentului silvic

Natura tăierii și volumul de extras (intensitatea tăierii) se încadrează în prevederile amenajamentului silvic:

DA (semnătura persoanei desemnate cu verificarea lucrărilor)
 NU, cu următoarea argumentație

..... (semnătura persoanei desemnate cu verificarea lucrărilor)

- a) corelația între carnetul de inventariere și actul de punere în valoare, în privința numărului de arbori pe specii;
- b) corelația între elementele dendrometrice medii pe specii consemnate în fișele de calcul ale acestora și cele utilizate la calculul actului de punere în valoare;
- c) informațiile necesare completării tuturor rubricilor din actul de punere în valoare.

2. Există corelație între carnetul de inventariere și actul de punere în valoare în stadiul „CULES”, în privința unităților amenajistice în care s-a efectuat lucrarea:

DA (semnătura persoanei desemnate cu verificarea lucrărilor)
 NU, cu următoarea argumentație

..... (semnătura persoanei desemnate cu verificarea lucrărilor)

3. Există corelație între datele primare (carnetul de inventariere și fișele de despuiere, pe specii, categorii de diametre și clase de calitate) și actul de punere în valoare în stadiul „CULES”, în privința numărului de arbori:

DA (semnătura persoanei desemnate cu verificarea lucrărilor)
 NU, cu următoarea argumentație

..... (semnătura persoanei desemnate cu verificarea lucrărilor)

4. Există corelație între înălțimile medii pe specii determinate în teren (consemnate în fișele de calcul) și cele utilizate la calculul actului de punere în valoare:

DA (semnătura persoanei desemnate cu verificarea lucrărilor)
 NU, cu următoarea argumentație

..... (semnătura persoanei desemnate cu verificarea lucrărilor)

5. Au fost introduse în aplicația de calcul actul de punere în valoare, celelalte informații referitoare la evaluare (nr. dispozitiv special de marcat cu amprentă circulară și/sau pătrată, informații NTSM etc.):

DA (semnătura persoanei desemnate cu verificarea lucrărilor)
 NU, cu următoarea argumentație

..... (semnătura persoanei desemnate cu verificarea lucrărilor)

Concluzii se îndeplinesc condițiile aprobării

În urma verificării lucrărilor de evaluare a masei lemnoase

SE PROPUNE:

1. Aprobarea actului de punere în valoare (semnătura persoanei desemnate cu verificarea lucrărilor)
2. Refacerea parțială a lucrărilor constând în

..... (semnătura persoanei desemnate cu verificarea lucrărilor)

3. Anularea lucrărilor de inventariere (semnătura persoanei desemnate cu verificarea lucrărilor)

Participanți la verificarea lucrărilor de evaluare:

1. ing. Emrich Octavian nume, prenume, funcția și semnătura
2. ing. Budulician Emilian nume, prenume, funcția și semnătura

* Complețarea este facultativă.

3. pd. Mureșan Emil

MINISTERUL APELOR ȘI PĂDURILOR



ORDIN

Nr. 1055/1.30.09.2019

pentru aprobarea amenajamentului silvic al fondului forestier proprietate privată aparținând Asociației de Pădure „Râpa” Herina, Asociației Composesoratul de Pădure „Fundoaie” Galații Bistriței, Asociației de Pădure „Hagău” Herina, Parohiei Greco - Catolice Herina, Parohiei Ortodoxe Herina, Casei de Vânătoare „Ursu brun” Anieș și Asociației Proprietarilor de Pădure „Tăuta” Herina, Unitatea de Producție I Hagău, județul Bistrița – Năsăud

Având în vedere Referatul de aprobare nr. 132571/12.09.2019 al Direcției Politici și Strategii în Silvicultură,

în conformitate cu Avizul Comisiei tehnice de avizare pentru silvicultură din Ministerul Apelor și Pădurilor nr. 158/28.03.2018 și ținând cont de adresa Agenției pentru Protecția Mediului Bistrița-Năsăud nr. 9829/07.08.2019,

în temeiul prevederilor art. 22 alin. (1) din Legea nr. 46/2008 – Codul silvic, republicată, cu modificările și completările ulterioare, precum și ale art. 13 alin. (5) din Hotărârea Guvernului nr. 20/2017 privind organizarea și funcționarea Ministerului Apelor și Pădurilor, cu modificările și completările ulterioare, precum și ale art. 57 alin. (1) din Ordonanța de urgență a Guvernului nr. 57/2019 privind Codul administrativ,

ministrul apelor și pădurilor emite următorul

ORDIN:

Art. 1. – Se aprobă amenajamentul silvic al fondului forestier proprietate privată aparținând Asociației de Pădure „Râpa” Herina, Asociației Composesoratul de Pădure „Fundoaie” Galații Bistriței, Asociației de Pădure „Hagău” Herina, Parohiei Greco - Catolice Herina, Parohiei Ortodoxe Herina, Casei de Vânătoare „Ursu brun” Anieș și Asociației Proprietarilor de Pădure „Tăuta” Herina, Unitatea de Producție I Hagău, județul Bistrița – Năsăud.

Art. 2. – Direcția politici și strategii în silvicultură din cadrul Ministerului Apelor și Pădurilor transmite prezentul ordin proprietarilor prevăzuți la art. 1, care răspund de aplicarea și respectarea prevederilor acestuia.

Art. 3. – Prezentul ordin s-a întocmit în 3 exemplare, două pentru emitent, iar al treilea pentru proprietarii prevăzuți la art. 1.

MINISTRU

T. Ioan DENES

MINISTERUL APELOR ȘI PĂDURILOR
Comisia tehnică de avizare pentru silvicultură

AVIZ CTAS nr. 158 din 28.03.2018

pentru amenajamentul silvic al fondului forestier proprietate privată aparținând Asociației de Pădure „Râpa” Herina, Asociației Composesorului de Pădure „Fundoaie” Galații Bistriței, Asociației de Pădure „Hagău” Herina, Parohiei Greco - Catolice Herina, Parohiei Ortodoxe Herina, Casei de Vânătoare „Ursu brun” Anieș și Asociației Proprietarilor de Pădure „Tăuta” Herina, Unitatea de Producție I Hagău, județul Bistrița - Năsăud

1. Au participat la sesiunea de avizare:

Președinte de sesiune: Dănuț Iacob

Membri CTAS: Dan Achim, Ciprian Bădescu, Florin Achim, Ștefan Tamaș, Marian Tudoran, Liviu Filip, Valeriu Buzca, Gabriel Duduman, Ferkő Jenő, Gheorghe Gheorghită, Macău Cristian, Cristea Marius

2. Din analiza făcută în cadrul sesiunii de avizare a rezultat:

- amenajamentul silvic al fondului forestier, proprietate privată aparținând Asociației de Pădure „Râpa” Herina, Asociației Composesorului de Pădure „Fundoaie” Galații Bistriței, Asociației de Pădure „Hagău” Herina, Parohiei Greco - Catolice Herina, Parohiei Ortodoxe Herina, Casei de Vânătoare „Ursu brun” Anieș și Asociației Proprietarilor de Pădure „Tăuta” Herina, Unitatea de Producție I Hagău, județul Bistrița - Năsăud, s-a elaborat de S.C. Passilva Proiect SRL Huși, șef proiect ing. Ceornă Ciprian, expert CTAP ing. Liviu Filip.

- amenajamentul silvic al fondului forestier, proprietate privată aparținând Asociației de Pădure „Râpa” Herina, Asociației Composesorului de Pădure „Fundoaie” Galații Bistriței, Asociației de Pădure „Hagău” Herina, Parohiei Greco - Catolice Herina, Parohiei Ortodoxe Herina, Casei de Vânătoare „Ursu brun” Anieș și Asociației Proprietarilor de Pădure „Tăuta” Herina, Unitatea de Producție I Hagău, județul Bistrița - Năsăud, a fost avizat cu procesul verbal CTAP nr. 30 din 30.10.2017, recepționat de beneficiar și verificat de Garda Forestieră Cluj.

- perioada de aplicare a amenajamentului silvic al fondului forestier, proprietate privată aparținând Asociației de Pădure „Râpa” Herina, Asociației Composesorului de Pădure „Fundoaie” Galații Bistriței, Asociației de Pădure „Hagău” Herina, Parohiei Greco - Catolice Herina, Parohiei Ortodoxe Herina, Casei de Vânătoare „Ursu brun” Anieș și Asociației Proprietarilor de Pădure „Tăuta” Herina, Unitatea de Producție I Hagău, județul Bistrița - Năsăud este 01.01.2017 - 31.12.2026.

3. Cu ocazia examinării amenajamentului, Comisia a constatat următoarele:

Documentele privind proprietatea: Titlurile de proprietate nr. 310035 din 08.02.2007, nr. 310001 din 13.07.2005, nr. 310006 din 18.12.2006, nr. 310026 din 05.02.2007, nr. 310003 din 15.12.2006 și Contractul de vânzare - cumpărare nr. 4499 din 25.11.2014.

Suprafața inclusă în amenajament este de 202,54 ha, a făcut parte din O.S.E. Lechința (U.P. I Chiraleș, U.P. II Albești și U.P. IV Archiud) și are ca folosințe: păduri și terenuri destinate împăduririi sau reîmpăduririi - 200,24 ha, terenuri afectate gospodăririi silvice - 1,60 ha și terenuri neproductive - 0,70 ha.

- Suprafața încadrată în grupa I funcțională este de 47,71 ha;
- Suprafața încadrată în grupa a II a funcțională este de 152,53 ha.
- Structura fondului forestier (date medii):

compoziție: 48GO 24CA 21FA 4PLT 2DT 1TE, vârsta medie: 70 ani, volumul la ha: 246 m³/ha; consistența medie: 0,79, clasa de producție medie: 2,7, indicele de creștere curentă: 5,4 m³/an/ha; fond lennos total: 49304 m³.

Procesul de producție s-a organizat în următoarele subunități de gospodărire:
S.U.P. A - Codru regulat - sortimente obișnuite:.....200,24 ha.



Bazele de amenajare:

- regim: codru;
- compoziția țel: corespunzătoare tipului natural fundamental de pădure pentru arboretele exploatabile și compoziția țel la exploatabilitate pentru celelalte arborete;
- tratamente: tăieri progresive și tăieri rase;
- exploatabilitatea: de protecție pentru arboretele încadrate în grupa I funcțională și tehnică pentru arboretele încadrate în grupa a II a funcțională;
- ciclu: S.U.P. A – 110 ani.

Posibilitatea:

- Posibilitatea de produse principale: 106 m³/an;
- Volum de recoltat din produse secundare: 121 m³/an, din care rărituri 117 m³/an;
- Volum maxim posibil de extras prin lucrări de conservare: - .

Lucrări prevăzute în deceniul în curs:

- asigurarea regenerării naturale: 3,53 ha;
- îngrijirea culturilor tinere: 4,35 ha;
- degajări: - ;
- curățiri: 5,80 ha, 43 m³;
- rărituri: 56,32 ha, 1166 m³;
- tăieri de regenerare: 6,98 ha, 1060 m³, din care:
 - tăieri progresive: 2,63 ha, 350 m³;
 - tăieri rase: 4,35 ha, 710 m³.
- tăieri de igienă: 135,0 ha, 1148 m³;
- lucrări de conservare: - ;
- împăduriri: 5,22 ha.

4. Concluzii rezultate:

Se propune avizarea favorabilă a amenajamentului silvic al fondului forestier, proprietate privată aparținând Asociației de Pădure „Râpa” Herina, Asociației Composesoratul de Pădure „Fundoaie” Galații Bistriței, Asociației de Pădure „Hagău” Herina, Parohiei Greco - Catolice Herina, Parohiei Ortodoxe Herina, Casei de Vânătoare „Ursu brun” Anieș și Asociației Proprietarilor de Pădure „Tăuta” Herina, Unitatea de Producție I Hagău, județul Bistrița - Năsăud. Beneficiarii au obligația de a parcurge procedura legală de avizare de mediu, conform H.G. 1076/2004 privind stabilirea procedurii de realizare a evaluării de mediu pentru planuri și programe.

5. Comisia:

AVIZEAZĂ FAVORABIL

Amenajamentul silvic al fondului forestier, proprietate privată aparținând Asociației de Pădure „Râpa” Herina, Asociației Composesoratul de Pădure „Fundoaie” Galații Bistriței, Asociației de Pădure „Hagău” Herina, Parohiei Greco - Catolice Herina, Parohiei Ortodoxe Herina, Casei de Vânătoare „Ursu brun” Anieș și Asociației Proprietarilor de Pădure „Tăuta” Herina, Unitatea de Producție I Hagău, județul Bistrița - Năsăud

6. Difuzarea prezentului aviz către toți factorii interesați se va face prin grija secretariatului CTAS din minister.

Președinte CTAS
Secretar de Stat



DESCRIERE PARCELARA
OS:O.S.1

DS:

UP: 6

DESCRIEREA STATIONII SI ARBORETULUI																												
ELM ARB	P R P	M R E	VAR STA ANI	DM CM	HM M	C L P	A MES TEC	EL AG AJ	PROVE NIENTA	VI TA LI	DENS			VOLUM			CRES											
											CONS	MC/ HA	MC/ UA	MC/ HA	MC/ UA	MC/ HA												
28 C 8.23 HA GF: 1.4I SUP: A TS: 5153 TP: 5111 SOL: 2101 Versant ondulat EXPOZITIE: SV INC: 20 G ALTITUDINE: 480 - 620 M LITIERA: continua-normala TIP FLORA: Asarum-Stellaria Natural fundamental prod. sup. relativ-echien COMP.ACTUALA: 10 GO COMP.TEL: 7GO 1 TE 2 DT SORT: GOL Gros,si mijlociu,cherestea VARSTA EXPL.: 110 ani CA Mijlociu si subtire SEM.UTIL: SUBARBORET: DATE COMPL.: Alte date complement. POL: ERZ: LUCRARI EXEC.: LUCRARI PROP.: T.IGIENA(T.progresive decII)														GO	10	LT	100	32	23	2		.6	RN	N	0.80	316	2601	3.0
TOTAL														100		2				0.8	316	2601	3.0					
DESCRIEREA STATIONII SI ARBORETULUI																												
28 D 3.90 HA GF: 1.4I SUP: A TS: 5153 TP: 5312 SOL: 2101 Versant superior ondulat EXPOZITIE: NV INC: 20 G ALTITUDINE: 500 - 580 M LITIERA: continua-normala TIP FLORA: Asarum-Stellaria Natural fundamental prod. sup. relativ-echien COMP.ACTUALA: 5 GO 3 FA 2 CA COMP.TEL: 5GO 3 FA 2 CA SORT: GOL Gros,si mijlociu,cherestea VARSTA EXPL.: 110 ani CA Mijlociu si subtire SEM.UTIL: SUBARBORET: DATE COMPL.: POL: ERZ: LUCRARI EXEC.: LUCRARI PROP.: T.IGIENA														GO	5	LT	85	30	23	2		.5	RN	N	0.40	158	616	2.0
	FA	3	LT	85	28	23	3	M	.5	RN	N	0.24	92	359	2.0													
	CA	2	LT	85	22	19	4	M	.4	RN	N	0.16	38	148	0.7													
TOTAL														85		2				0.8	288	1123	4.7					
DESCRIEREA STATIONII SI ARBORETULUI																												
28 E 8.98 HA GF: 1.4I SUP: A TS: 5153 TP: 5312 SOL: 2101 Versant ondulat EXPOZITIE: V INC: 20 G ALTITUDINE: 501 - 600 M LITIERA: continua-normala TIP FLORA: Asarum-Stellaria Natural fundamental prod. sup. relativ-echien COMP.ACTUALA: 7 GO 2 FA 1 CA COMP.TEL: 7GO 2 FA 1 CA SORT: GOL Gros,si mijlociu,cherestea VARSTA EXPL.: 110 ani CA Mijlociu si subtire SEM.UTIL: SUBARBORET: DATE COMPL.: POL: ERZ: LUCRARI EXEC.: LUCRARI PROP.: T.IGIENA														GO	7	LT	80	28	22	2		.5	RN	N	0.56	204	1832	3.1
	FA	2	LT	80	26	22	3	M	.5	RN	N	0.16	57	512	1.4													
	CA	1	LT	80	24	19	4	M	.4	RN	N	0.08	19	171	0.4													
TOTAL														80		2				0.8	280	2515	4.9					
DESCRIEREA STATIONII SI ARBORETULUI																												
29 A 0.65 HA GF: 1.4I SUP: A TS: 5152 TP: 5113 SOL: 2101 Versant inferior ondulat EXPOZITIE: V INC: 25 G ALTITUDINE: 430 - 490 M LITIERA: continua-normala TIP FLORA: Asarum-Stellaria Total derivat de prod. inf. relativ-echien COMP.ACTUALA: 8 CA 2 DT COMP.TEL: 7GO 1 TE 2 DT SORT: CA Mijlociu si subtire VARSTA EXPL.: 40 ani CA Mijlociu si subtire SEM.UTIL: SUBARBORET: DATE COMPL.: Alte date complement. POL: ERZ: LUCRARI EXEC.: LUCRARI PROP.: T.RASE,IMPADURIRI INGRIJIREA CULTURILOR														CA	8	LT	70	26	18	4		.4	RN	N	0.56	125	81	3.1
	DT	2	LT	70	30	19	3	I	.4	RN	N	0.14	28	18	0.9													
TOTAL														70		4				0.7	153	99	4.0					



Asociația Hagău Herina



REGIA AUTONOMĂ ȘCOLUL SILVIC
VALEA
ȘIEULUI
R.A.
1
BISTRITA, ROMÂNIA







REGIUNEA AUTONOMĂ DE DEVELOPĂRI
VALEA SEBILCI
R.A.





