

REGIA NATIONALA A PADURILOR-ROMSILVA
CUI RO 1590120 J40/450/1991
DIRECTIA SILVICA CLUJ
OCOLUL SILVIC HUEDIN
STR. GH. DOJA , NR. 7, LOC. HUEDIN
RO23RZBR0000060001714745
Telefon : 0264/351888 ; Fax : 0264/354204
E-mail : ocolulsilvichuedin@gmail.com

Nr. **3118/05.05.2023**

NOTIFICARE

In conformitate cu prevederile O.M. nr.767/2018, va semnalam faptul ca pe suprafata de padure proprietate privata a Composesoratului Rogojel , in U.P. I Rogojel, u.a. 85D,86C,87A,35A,36A,36B,36C, au fost puse in valoare produse accidentale I, arbori uscati sau in curs de uscare, din cauza infestarii lor cu ipidae, constituindu-se partida **2723 ROGOJEL 3 si 2727 PARJE**, in volum de 177.8 mc si respectiv 504.34 mc.

Anexam prezentei notificari urmatoarele :

- Actul de punere in valoare la partda **2723 ROGOJEL 3 si 2727 PARJE**
- copie dupa descrierea parcelara, pentru u.a. 85D,86C,87A,35A,36A,36B,36C, din U.P. I Rogojel
- copie aviz C.T.A.S. nr. 593/12.12.2018 si O.M. nr.
- fotografii din suprafetele afectate

La prezenta notificare facem urmatoarele specificari :

- volumul care se va recolta, din arboretele incluse in SUP A, se va precompta din posibilitate, **fara sa se depaseasca posibilitatea anuala**
- pentru extragerea acestor produse accidentale **nu este necesara obtinerea aprobarii pentru derogare de la prevederile amenajamentului silvic**
- arboretele afectate nu sunt situate in afara arealului natural de vegetatie
- punerea in valoare s-a facut in arborete cuprinse in aria naturala protejata ROSPA 0081 Muntii Apuseni Vladeasa

Sef Ocol
ing. Simplicean Horea



Intocmit
ing.Neag Calin



ACT DE PUNERE ÎN VALOARE NR. 2300198500860

Unitate de Producție: I - Rogojel
 Denumire A.P.V.: 2723 ROGOJEL 3

Suprafață totală act - (ha): 1.0 Tratament: T. PRODUSE ACCIDENTALE I Natura Produsului: PRODUSE ACCIDENTALE Tehnologia de Exploatare: TRUNCHIURI SI CATARGE Data inventarierii: 24.05.2023 Anul exploatării: 2023 Procedul de inventariere: FIR CU FIR Ciocan forma CIRCULARĂ nr.: PS727/2 Accesibilitate: 501-1000	Informații privind N.T.S.M.	Grupa de specii	Nr. de arbori	Volum
	Stâncării pe - (ha): Arbori putregăioși - (buc): cu un volum de - (mc): Iescării - (buc): cu un volum de - (mc):	Rășinoase FAG Quercinee Diverse tari Diverse moi	152	177.8
	Total:		152	177.8

Specia	SORTARE DIMENSIONALĂ							Lemn lucru	Coajă	Lemn de foc		Volum brut
	G1	G2	G3	M1	M2	M3	LS			Total	VF	
MOLID	60.83	60.61	16.23	10.46	2.95		0.93	152.01	14.38	11.41		177.80
TOTAL	60.83	60.61	16.23	10.46	2.95		0.93	152.01	14.38	11.41		177.80

U.A.	Suprafață (ha)		Vârsta ani	Panta G	Semintș utilizabil				Total volum brut
	Par cursă	UA			%	S. tot	Compoziție		
85 D	0.10	17.00	90	20.00				0	15.77
86 C	0.50	3.06	90	25.00				0	103.99
87 A	0.40	9.90	145	30.00				0	58.04

U.A.	MO	Volum
85 D	15.77	15.77
86 C	103.99	103.99
87 A	58.04	58.04
Total	177.80	177.80

U.A.	Specia	Diametre		Înălțimi		Vârsta	Vol. arb.	Nr. arb.	Creștere	Sortare dimensională						Coajă	Lemn foc		Volum brut	
		dt	dgc	ht	hc					G1	G2	G3	M1	M2	M3		LS	Total		VF
85 D	MO	32.11	32.11	21.95	21.95	90	0.83	19		2.23	6.76	2.25	1.50	0.44		0.12	1.32	1.15		15.77
Total U.A.: 85 D									19	2.23	6.76	2.25	1.50	0.44		0.12	1.32	1.15		15.77
86 C	MO	37.63	41.19	24.50	24.50	90	1.21	86		36.05	36.45	8.94	5.67	1.59		0.55	8.43	6.31		103.99
Total U.A.: 86 C									86	36.05	36.45	8.94	5.67	1.59		0.55	8.43	6.31		103.99
87 A	MO	37.15	37.38	24.23	24.23	145	1.23	47		22.55	17.40	5.04	3.29	0.92		0.26	4.63	3.95		58.04
Total U.A.: 87 A									47	22.55	17.40	5.04	3.29	0.92		0.26	4.63	3.95		58.04
Total General U.A.									152	60.83	60.61	16.23	10.46	2.95		0.93	14.38	11.41		177.80



Întocmit

Birou Fond Forestier,

Verificat,

DESCRIEREA STATIUNII SI ARBORETULUI
 86 C 3.06 HA GF: 1-5N SUP: A TS: 2332 TP: 1114
 SOL: 3201 Versant mijlociu ondulat EXPOZITIE: E
 INC: 25 G ALTITUDINE: 1320-1410 M
 LITIERA: continua-normala TIP FLORA: Oxalis-Dentaria
 Natural fundamental prod. mij. relativ-echien
 COMP.ACTUALA: 10 MO
 COMP.TEL: 10MO
 SORT: MO Gros,cherestea VARSTA EXPL.: 100 ani
 SEM.UUTIL:
 SUBARBORET:
 DATE COMPL.: Doborituri izolate Alte date complement.
 POL: ERZ:
 LUCRARI EXEC.:
 LUCRARI PROP.: T.IGIENA(T.progresive decli)

ELM ARB	P R P	M R E	VAR STA ANI	DM CM	HM M	C L P	A MES TEC	EL AG AJ	PROVE NIENTA	VI TA LI	DENS		VOLUM			CRBS
											CONS	MC/ HA	MC/ UA	MC/ HA		
MO	10	IN	85	32	24	3		.5	RN	N	0.70	395	1209			
TOTAL			85				3				0.7	395	1209			

Nr. ac de puneri in valoare
 Alte date complementare

DESCRIEREA STATIUNII SI ARBORETULUI
 86 D 1.00 HA GF: 1-5N SUP: A TS: 2332 TP: 1114
 SOL: 3201 Versant mijlociu ondulat EXPOZITIE: S
 INC: 25 G ALTITUDINE: 1430 M
 LITIERA: continua-normala TIP FLORA: Hylocomium
 Natural fundamental prod. mij. relativ-echien
 COMP.ACTUALA: 10 MO
 COMP.TEL: 8MO 2 LA
 SORT: MO Gros,cherestea VARSTA EXPL.: 85 ani
 SEM.UUTIL: 10MO 10 ani 0.2S intim
 SUBARBORET:
 DATE COMPL.: Alte date complement.
 POL: ERZ:
 LUCRARI EXEC.:
 LUCRARI PROP.: T.RASE,IMPADURIRI
 INGRJIREA CULTURILOR

ELM ARB	P R P	M R E	VAR STA ANI	DM CM	HM M	C L P	A MES TEC	EL AG AJ	PROVE NIENTA	VI TA LI	DENS		VOLUM			CRBS
											CONS	MC/ HA	MC/ UA	MC/ HA		
MO	10	IN	85	34	24	3		.6	RN	N	0.10	35	35			
TOTAL			85				3				0.1	35	35			

Nr. ac de puneri in valoare
 Alte date complementare

DESCRIEREA STATIUNII SI ARBORETULUI
 87 A 9.90 HA GF: 1-5N SUP: A TS: 3333 TP: 1311
 SOL: 3201 Versant mijlociu ondulat EXPOZITIE: NV
 INC: 30 G ALTITUDINE: 1100-1320 M
 LITIERA: continua-normala TIP FLORA: Asperula-Dentaria
 Natural fundamental prod. sup. relativ-plurien
 COMP.ACTUALA: 7 BR 3 MO
 COMP.TEL: 6MO 4 BR
 SORT: BR Mijlociu,celuloza,constr. VARSTA EXPL.: 110 ani
 SEM.UUTIL: 6MO 4 BR 5 ani 0.3S mixt
 SUBARBORET:
 DATE COMPL.: Roca la suprafata/0,1S Doborituri izolate
 Alte date complement.
 POL: ERZ:
 LUCRARI EXEC.: 2012-T.progresive(insamintare)
 2014-T.progresive(insamintare)
 LUCRARI PROP.: T.PROGRESIVE(punere lumina)
 AJUTORAREA RBG NATURALE INGRJIREA SEMINTISULUI


ELM ARB	P R P	M R E	VAR STA ANI	DM CM	HM M	C L P	A MES TEC	EL AG AJ	PROVE NIENTA	VI TA LI	DENS		VOLUM			CRBS
											CONS	MC/ HA	MC/ UA	MC/ HA		
BR	4	IN	140	66	32	2	M	.6	RN	N	0.20	143	1416			
MO	2	IN	130	56	33	2	M	.6	RN	N	0.10	74	733			
BR	3	IN	110	46	29	2	M	.6	RN	N	0.15	101	1000			
MO	1	IN	80	32	28	2	M	.5	RN	N	0.05	36	356			
TOTAL			140				2				0.5	354	3505			

Nr. ac de puneri in valoare
 Alte date complementare

DESCRIEREA STATIUNII SI ARBORETULUI
 87 B 10.80 HA GF: 1-5N SUP: A TS: 2332 TP: 1114
 SOL: 3201 Versant mijlociu ondulat EXPOZITIE: NV
 INC: 25 G ALTITUDINE: 1300-1440 M
 LITIERA: continua-normala TIP FLORA: Oxalis-Dentaria
 Natural fundamental prod. mij. relativ-echien
 COMP.ACTUALA: 10 MO
 COMP.TEL: 10MO
 SORT: MO Gros,cherestea VARSTA EXPL.: 100 ani
 SEM.UUTIL:
 SUBARBORET:
 DATE COMPL.: Doborituri izolate Uscare slaba
 Alte date complement.
 POL: ERZ:
 LUCRARI EXEC.:
 LUCRARI PROP.: T.IGIENA(T.progresive decli)

ELM ARB	P R P	M R E	VAR STA ANI	DM CM	HM M	C L P	A MES TEC	EL AG AJ	PROVE NIENTA	VI TA LI	DENS		VOLUM			CRBS
											CONS	MC/ HA	MC/ UA	MC/ HA		
MO	10	IN	85	32	24	3		.6	RN	N	0.70	395	4266			
TOTAL			85				3				0.7	395	4266			

Nr. ac de puneri in valoare
 Alte date complementare



d.S. Hnedim / V.P. z Bogojed / u-a. 86c / 4E / 103,99me / 0,5bu / 24.05.2023

[Trimis din Yahoo Mail pe Android](#)

ACT DE PUNERE ÎN VALOARE NR. 2300198500930

Unitate de Producție: I - Rogojel
Denumire A.P.V: 2727 PARJE

Suprafață totală act - (ha): 11.4 Tratament: T. PRODUSE ACCIDENTALE I Natura Produsului: PRODUSE ACCIDENTALE Tehnologia de Exploatare: TRUNCHIURI SI CATARGE Data inventarierii: 08.06.2023 Anul exploatării: 2023 Procedeeul de inventariere: FIR CU FIR Ciocan forma CIRCULARĂ nr.: PS7332 Accesibilitate: 1001-1500	Informații privind N.T.S.M.	Grupa de specii	Nr. de arbori	Volum
	Stâncării pe - (ha): Arbori putregăioși - (buc): cu un volum de - (mc): Iescarii - (buc): cu un volum de - (mc):	Rășinoase FAG Quercinee Diverse tari Diverse moi	568	504.34
	Total:		568	504.34

Specia	SORTARE DIMENSTIONALĂ							Lemn lucru	Coajă	Lemn de foc		Volum brut
	G1	G2	G3	M1	M2	M3	LS			Total	VF	
MOLID	115.73	159.48	54.73	44.66	12.98		4.14	391.72	38.45	74.17		504.34
TOTAL	115.73	159.48	54.73	44.66	12.98		4.14	391.72	38.45	74.17		504.34

U.A.	Suprafață (ha)		Vârsta ani	Panta G	Seminiș utilizabil				Total volum brut	
	Par cursă	UA			%	S. tot	Compoziție			H.
35 A	2.00	37.90	70	27.00				0		70.20
36 A	6.00	17.60	60	28.00				0		225.11
36 B	1.80	2.00	85	30.00				0		32.27
36 C	1.60	1.80	105	25.00				0		176.76

U.A.	MO	Volum
35 A	70.20	70.20
36 A	225.11	225.11
36 B	32.27	32.27
36 C	176.76	176.76
Total	504.34	504.34

U.A.	Specia	Diametre		Înălțimi		Vârsta	Vol. arb.	Nr. arb.	Creșt ere	Sortare dimensională							Coajă	Lemn foc		Volum brut	
		dt	dcg	ht	hc					G1	G2	G3	M1	M2	M3	LS		Total	VF		
35 A	MO	31.68	30.46	21.90	21.90	70	0.92	76		17.08	22.95	6.75	5.58	1.96		0.54	5.31	10.03		70.20	
Total U.A.: 35 A									76		17.08	22.95	6.75	5.58	1.96		0.54	5.31	10.03		70.20
36 A	MO	30.22	35.04	23.18	23.18	60	0.81	278		49.09	67.39	28.19	23.30	6.42		2.11	17.58	31.03		225.11	
Total U.A.: 36 A									278		49.09	67.39	28.19	23.30	6.42		2.11	17.58	31.03		225.11
36 B	MO	31.58	30.64	22.08	22.08	85	0.85	38		4.19	13.72	3.96	3.23	0.93		0.31	2.62	3.31		32.27	
Total U.A.: 36 B									38		4.19	13.72	3.96	3.23	0.93		0.31	2.62	3.31		32.27
36 C	MO	33.36	38.31	23.69	23.69	105	1.00	176		45.37	55.42	15.83	12.55	3.67		1.18	12.94	29.80		176.76	
Total U.A.: 36 C									176		45.37	55.42	15.83	12.55	3.67		1.18	12.94	29.80		176.76
Total General U.A.									568		115.73	159.48	54.73	44.66	12.98		4.14	38.45	74.17		504.34



SIMPLICIAN HOREA

Întocmit,

Birou Fond Forestier,

Verificat,

DESCRIEREA STATIUNII SI ARBORETULUI														ELM ARB	P R P	M R P	VAR STA ANI	DM CM	HM M	C L P	A MES TEC	EL AG AJ	PROVE NIENTA	VI TA LI	DENS		VOLUM			CRBS	Nr. act de punere in valoare
																									CONS	MC/ HA	MC/ UA	MC/ HA			
34 C 3.40 HA GF: 1-2C 5N SUP: M TS: 3333 TP: 1111 SOL: 3201 Versant mijlociu ondulat EXPOZITIE: NE INC: 25 G ALTITUDINE: 1275 - 1360 M LITIERA: continua-normala TIP FLORA: Oxalis-Dentaria Natural fundamental prod. sup. relativ-echien COMP.ACTUALA: 10 MO COMP.TEL: 10MO SORT: MO Gros si f.gros,cherestea VARSTA EXPL.:														MO	10	IN	75	32	27	2		.3	RN	N	0.50	331	1125	64	2422	2578	
SEM.UTIL: SUBARBORET: DATE COMPL.: Dob. destul de frecv. Alte date complement.														TOTAL			75								0.5	331	1125	64	Alte date complementare		
34 D 6.70 HA GF: 1-2C 5N SUP: M TS: 3333 TP: 1111 SOL: 3201 Versant mijlociu ondulat EXPOZITIE: NE INC: 25 G ALTITUDINE: 1290 - 1350 M LITIERA: continua-normala TIP FLORA: Oxalis-Dentaria Natural fundamental prod. sup. relativ-echien COMP.ACTUALA: 10 MO COMP.TEL: 10MO SORT: MO Gros si f.gros,cherestea VARSTA EXPL.:														MO	10	P	60	30	24	2		.5	NEC	N	0.80	452	3028	120	2422	2475	
SEM.UTIL: SUBARBORET: DATE COMPL.: Roca la suprafata/0,2S Doborituri izolate Alte date complement.														TOTAL			60								0.8	452	3028	120	Alte date complementare		
34 E 4.00 HA GF: 1-5N SUP: A TS: 3333 TP: 1111 SOL: 3201 Versant mijlociu ondulat EXPOZITIE: NE INC: 25 G ALTITUDINE: 1210 - 1295 M LITIERA: continua-normala TIP FLORA: Oxalis-Dentaria Natural fundamental prod. sup. relativ-echien COMP.ACTUALA: 10 MO COMP.TEL: 8MO 2 LA SORT: MO Gros si f.gros,cherestea VARSTA EXPL.: 110 ani														MO	4	IN	100	44	31	2	M	.5	RN	N	0.32	253	1012	20	2091	2422	
SEM.UTIL: SUBARBORET: DATE COMPL.: Alte date complement.														MO	6	IN	80	32	28	2		.5	RN	N	0.48	333	1332	50	2422	2578	
POL: LUCRARI EXEC.:														TOTAL			80								0.8	586	2344	70	Alte date complementare		
35 A 37.90 HA GF: 1-5N SUP: A TS: 3333 TP: 1111 SOL: 3101 Versant ondulat EXPOZITIE: S INC: 27 G ALTITUDINE: 1075 - 1330 M LITIERA: continua-normala TIP FLORA: Oxalis-Dentaria Artificial de prod. sup. relativ-echien COMP.ACTUALA: 10 MO COMP.TEL: 8MO 2 LA SORT: MO Gros si f.gros,cherestea VARSTA EXPL.: 110 ani														MO	10	P	65	32	25	2		.4	NEC	N	0.90	537	20352	127	2145	2145	
SEM.UTIL: SUBARBORET: DATE COMPL.: Roca la suprafata/0,1S Uscare slaba Alte date complement.														TOTAL			65								0.9	537	20352	127	Alte date complementare		

37,90 ha: 29,2 ha - Porohie
8,7 ha - Compozit


DESCRIEREA STATIONII SI ARBORETULUI														DENS	VOLUM			CRR	Nr. act de punere in valoare				
ELM	P	M	VAR	DM	HM	C	A	EL	PROVE	VI	CONS	MC/HA	MC/UA		MC/HA								
ARB	R	RE	STA	CM	M	L	MES	AG	NIENTA	TA													
P	GE	ANI				P	TEC	AJ		LI													
36 B 2.00 HA GF: 1 - 5N SUP: A TS: 3332 TP: 1114 SOL: 3101 Versant inferior ondulat EXPOZITIE: S INC: 30 G ALTTUDINE: 1020 - 1080 M LITIERA: continua-normala TIP FLORA: Oxalis-Dentaria Artificial de prod. mij. relativ-echien COMP.ACTUALA: 10 MO COMP.TEL: 8MO 2 PAM SORT: MO Gros,cherestea VARSTA EXPL.: 80 ani SEM.UTIL: 10MO 5 ani 0.2S intm SUBARBORET: DATE COMPL.: Doborituri izolate Roca la suprafata/0,2S Alte date complement. POL: ERZ: LUCRARI EXEC.:														0.10	83	166							
TOTAL														80		3			0.1	83	166		
DESCRIEREA STATIONII SI ARBORETULUI														DENS	VOLUM			CRR	Nr. act de punere in valoare				
ELM	P	M	VAR	DM	HM	C	A	EL	PROVE	VI	CONS	MC/HA	MC/UA		MC/HA								
ARB	R	RE	STA	CM	M	L	MES	AG	NIENTA	TA													
P	GE	ANI				P	TEC	AJ		LI													
36 C 1.80 HA GF: 1 - 5N SUP: A TS: 3332 TP: 1114 SOL: 3101 Versant mijlociu ondulat EXPOZITIE: SE INC: 25 G ALTTUDINE: 1130 - 1245 M LITIERA: continua-normala TIP FLORA: Oxalis-Dentaria Natural fundamental prod. mij. relativ-echien COMP.ACTUALA: 10 MO COMP.TEL: 8MO 2 LA SORT: MO Gros,cherestea VARSTA EXPL.: 100 ani SEM.UTIL: 10MO 5 ani 0.2S intm SUBARBORET: DATE COMPL.: Doborituri izolate Alte date complement. POL: ERZ: LUCRARI EXEC.:														0.36	258	464	0.24	165	297				
TOTAL														100		3			0.6	423	761		
DESCRIEREA STATIONII SI ARBORETULUI														DENS	VOLUM			CRR	Nr. act de punere in valoare				
ELM	P	M	VAR	DM	HM	C	A	EL	PROVE	VI	CONS	MC/HA	MC/UA		MC/HA								
ARB	R	RE	STA	CM	M	L	MES	AG	NIENTA	TA													
P	GE	ANI				P	TEC	AJ		LI													
36 D 2.50 HA GF: 1 - 5N SUP: A TS: 3332 TP: 1114 SOL: 3101 Versant superior ondulat EXPOZITIE: SV INC: 20 G ALTTUDINE: 1190 - 1260 M LITIERA: continua-normala TIP FLORA: Oxalis-Dentaria Artificial de prod. mij. relativ-echien COMP.ACTUALA: 10 MO COMP.TEL: 8MO 2 LA SORT: MO Gros,cherestea VARSTA EXPL.: 75 ani SEM.UTIL: SUBARBORET: DATE COMPL.: Dob. destul de frecv. Alte date complement. POL: ERZ: LUCRARI EXEC.:														0.40	225	563							
TOTAL														75		3			0.4	225	563		
DESCRIEREA STATIONII SI ARBORETULUI														DENS	VOLUM			CRR	Nr. act de punere in valoare				
ELM	P	M	VAR	DM	HM	C	A	EL	PROVE	VI	CONS	MC/HA	MC/UA		MC/HA								
ARB	R	RE	STA	CM	M	L	MES	AG	NIENTA	TA													
P	GE	ANI				P	TEC	AJ		LI													
36N 3.00 HA GF: SUP: TS: TP: SOL: Versant inferior ondulat EXPOZITIE: S INC: 50 G ALTTUDINE: 1010 - 1140 M LITIERA: continua-groasa TIP FLORA: COMP.ACTUALA: COMP.TEL: SORT: MO Gros,cherestea VARSTA EXPL.: SEM.UTIL: SUBARBORET: DATE COMPL.: Roca la suprafata/0,6S Alte date complement. POL: ERZ: LUCRARI EXEC.: LUCRARI PROP.:																							
TOTAL																							

Poză de la Neag Calin

From: neag calin (neagcalin@yahoo.com)

To: neagcalin@yahoo.com


Date: Tuesday, July 4, 2023 at 10:59 AM GMT+3



O.S. Gărdem / U.P.T. Dojogd / u a - 35A / A.T. / 770, 2 m / 2,0 h. / 08.06.2023

UA 35A 66ACE

[Trimis din Yahoo Mail pe Android](#)



HUAWEI P30 Pro
LEICA QUAD CAMERA

05. Huedin (U.P. - Dogajel (ua. 36A/AI) / 225, 11 mc / 6, 06 / 08.06. 2023

ua 36A

[Trimis din Yahoo Mail pe Android](#)

MINISTERUL MEDIULUI, APELOR ȘI PĂDURILOR



ORDIN

Nr. *857* / *14.04* /2022

**pentru aprobarea amenajamentului silvic al fondului forestier proprietate privată aparținând
Composesoratului Urbarial Rogojel și Parohiei Ortodoxe Române Rogojel,
Unitatea de Producție I Rogojel, județul Cluj**

Având în vedere Referatul de aprobare nr. R6958/11.03.2022 al Direcției politici și strategii în silvicultură,

În conformitate cu Avizul Comisiei tehnice de avizare pentru silvicultură din Ministerul Apelor și Pădurilor nr. 593/12.12.2018 și ținând cont de Avizul de mediu nr. 5/08.11.2021 emis de Agenția pentru Protecția Mediului Cluj,

În temeiul prevederilor art. 22 alin. (1) din Legea nr. 46/2008 – Codul silvic, republicată, cu modificările și completările ulterioare, ale art. 13 alin. (4) din Hotărârea Guvernului nr. 43/2020 privind organizarea și funcționarea Ministerului Mediului, Apelor și Pădurilor, precum și ale art. 57 alin. (1), (4), (5) din Ordonanța de urgență a Guvernului nr. 57/2019 privind Codul administrativ, cu modificările și completările ulterioare,

ministrul mediului, apelor și pădurilor emite următorul

ORDIN:

Art. 1. – Se aprobă amenajamentul silvic al fondului forestier proprietate privată aparținând Composesoratului Urbarial Rogojel și Parohiei Ortodoxe Române Rogojel, Unitatea de Producție I Rogojel, județul Cluj.

Art. 2. – Direcția politici și strategii în silvicultură din cadrul Ministerului Mediului, Apelor și Pădurilor transmite prezentul ordin proprietarilor prevăzuți la art. 1, care răspund de aplicarea și respectarea prevederilor acestuia.

Art. 3. – Prezentul ordin s-a întocmit în 3 exemplare, două pentru emitent, iar al treilea pentru proprietarii prevăzuți la art. 1.

MINISTRUL MEDIULUI, APELOR ȘI PĂDURILOR

Barna TÁNCZOS

AVIZ CTAS nr. 593 din 12.12.2018
pentru amenajamentul silvic al fondului forestier proprietate privată aparținând
Composesoratului Urbarial Rogojel și Parohiei Ortodoxe Române Rogojel,
Unitatea de Producție I Rogojel, județul Cluj

1. Au participat la ședința de avizare:

Președinte de ședință: Dănuț Iacob

Membri CTAS: Ciprian Bădescu, Florin Achim, Ștefan Tamaș, Marian Tudoran, Eduard Voican, Sima Gabriel, Cristea Ioan, Gheorghe Gheorghiuță, Macău Cristian, Cristea Marius

2. Din analiza făcută în cadrul ședinței de avizare a rezultat:

- amenajamentul silvic al fondului forestier, proprietate privată aparținând Composesoratului Urbarial Rogojel și Parohiei Ortodoxe Române Rogojel, Unitatea de Producție I Rogojel, județul Cluj, s-a elaborat de S.C. New Way SRL Brașov, șef proiect ing. Boicu Vasile, expert CTAP ing. Nițoi Ion.

- amenajamentul silvic al fondului forestier, proprietate privată aparținând Composesoratului Urbarial Rogojel și Parohiei Ortodoxe Române Rogojel, Unitatea de Producție I Rogojel, județul Cluj, a fost avizat cu procesul verbal CTAP nr. 173 din 08.11.2018, recepționat de beneficiar și verificat de Garda Forestieră Cluj.

- perioada de aplicare a amenajamentului silvic al fondului forestier, proprietate privată aparținând Composesoratului Urbarial Rogojel și Parohiei Ortodoxe Române Rogojel, Unitatea de Producție I Rogojel, județul Cluj este 01.01.2018 – 31.12.2027.

3. Cu ocazia examinării amenajamentului, Comisia a constatat următoarele:

Documentele privind proprietatea: Procesele verbale de punere în posesie nr. 108/20.09.2003, nr. 145/27.09.2006, nr. 154/03.12.2003, nr. 382/25.04.2016 și Titlul de proprietate nr. 39/11.11.2002.

Suprafața inclusă în amenajament este de 763,33 ha, a făcut parte din O.S. Huedin (U.P. V Bologa Vlădeasa) și din pășunea împădurită aparținând Composesoratului Urbarial Rogojel (13,71 ha) și are ca folosințe: păduri și terenuri destinate împăduririi sau reîmpăduririi – 759,43 ha, terenuri afectate gospodăririi silvice – 0,9 ha și terenuri neproductive – 3,0 ha.

- Suprafața încadrată în grupa I funcțională este de 759,43 ha.

- Structura fondului forestier (date medii):

compoziție: 75MO 13FA 10BR 1PAM 1SAC; vârsta medie: 74 ani; volumul la ha: 293 m³; consistența medie: 0,69; clasa de producție medie: II,9; indicele de creștere curentă: 6,7 m³/an/ha; fond lemnos total: 222543 m³.

Procesul de producție s-a organizat în următoarele subunități de gospodărire:

S.U.P. A – Codru regulat – sortimente obișnuite:504,25 ha;
S.U.P. K – Rezervații de semințe:10,0 ha;
S.U.P. M – Păduri supuse regimului de conservare deosebită:245,18 ha.

Bazele de amenajare:

- regim: codru;

- compoziția țel: corespunzătoare tipului natural fundamental de pădure pentru arboretele exploatabile și compoziția țel la exploatabilitate pentru celelalte arborete;

- tratamente: tăieri progresive și tăieri rase;

- exploatabilitatea: de protecție pentru arboretele încadrate în grupa I funcțională;

- ciclul: S.U.P. A – 110 ani.

Posibilitatea:

- Posibilitatea de produse principale: 1810 m³/an;

- Volum de recoltat din produse secundare: 959 m³/an, din care rărituri 930 m³/an;

- Volum maxim posibil de extras prin lucrări de conservare: 632 m³/an.



AVIZ CTAS nr. 593 din 12.12.2018
pentru amenajamentul silvic al fondului forestier proprietate privată aparținând
Composesoratului Urbarial Rogojel și Parohiei Ortodoxe Române Rogojel,
Unitatea de Producție I Rogojel, județul Cluj

1. Au participat la ședința de avizare:

Președinte de ședință: Dănuț Iacob

Membri CTAS: Ciprian Bădescu, Florin Achim, Ștefan Tamaș, Marian Tudoran, Eduard Voican,
Sima Gabriel, Cristea Ioan, Gheorghe Gheorghită, Macău Cristian, Cristea Marius

2. Din analiza făcută în cadrul ședinței de avizare a rezultat:

- amenajamentul silvic al fondului forestier, proprietate privată aparținând Composesoratului Urbarial Rogojel și Parohiei Ortodoxe Române Rogojel, Unitatea de Producție I Rogojel, județul Cluj, s-a elaborat de S.C. New Way SRL Brașov, șef proiect ing. Boicu Vasile, expert CTAP ing. Nițoi Ion.

- amenajamentul silvic al fondului forestier, proprietate privată aparținând Composesoratului Urbarial Rogojel și Parohiei Ortodoxe Române Rogojel, Unitatea de Producție I Rogojel, județul Cluj, a fost avizat cu procesul verbal CTAP nr. 173 din 08.11.2018, recepționat de beneficiar și verificat de Garda Forestieră Cluj.

- perioada de aplicare a amenajamentului silvic al fondului forestier, proprietate privată aparținând Composesoratului Urbarial Rogojel și Parohiei Ortodoxe Române Rogojel, Unitatea de Producție I Rogojel, județul Cluj este 01.01.2018 – 31.12.2027.

3. Cu ocazia examinării amenajamentului, Comisia a constatat următoarele:

Documentele privind proprietatea: Procesele verbale de punere în posesie nr. 108/20.09.2003, nr. 145/27.09.2006, nr. 154/03.12.2003, nr. 382/25.04.2016 și Titlul de proprietate nr. 39/11.11.2002.

Suprafața inclusă în amenajament este de 763,33 ha, a făcut parte din O.S. Huedin (U.P. V Bologa Vlădeasa) și din pășunea împădurită aparținând Composesoratului Urbarial Rogojel (13,71 ha) și are ca folosințe: păduri și terenuri destinate împăduririi sau reîmpăduririi – 759,43 ha, terenuri afectate gospodăririi silvice – 0,9 ha și terenuri neproductive – 3,0 ha.

- Suprafața încadrată în grupa I funcțională este de 759,43 ha.

- Structura fondului forestier (date medii):

compoziție: 75MO 13FA 10BR 1PAM 1SAC; vârsta medie: 74 ani; volumul la ha: 293 m³
consistența medie: 0,69; clasa de producție medie: II.9; indicele de creștere curentă: 6,7 m³/an/ha; fond lemnos total: 222543 m³.

Procesul de producție s-a organizat în următoarele subunități de gospodărire:

S.U.P. A – Codru regulat – sortimente obișnuite:504,25 ha;

S.U.P. K – Rezervații de semințe:10,0 ha;

S.U.P. M – Păduri supuse regimului de conservare deosebită:245,18 ha.

Bazele de amenajare:

- regim: codru;

- compoziția țel: corespunzătoare tipului natural fundamental de pădure pentru arboretele exploatabile și compoziția țel la exploatabilitate pentru celelalte arborete;

- tratamente: tăieri progresive și tăieri rase;

- exploatabilitatea: de protecție pentru arboretele încadrate în grupa I funcțională;

- ciclul: S.U.P. A – 110 ani.

Posibilitatea:

- Posibilitatea de produse principale: 1810 m³/an;

- Volum de recoltat din produse secundare: 959 m³/an, din care rărituri 930 m³/an;

- Volum maxim posibil de extras prin lucrări de conservare: 632 m³/an.



Lucrări prevăzute în deceniul în curs:

- asigurarea regenerării naturale: 110,23 ha;
- îngrijirea culturilor tinere: 106,17 ha;
- degajări: - ;
- curățiri: 30,55 ha, 287 m³;
- rărituri: 258,84 ha, 9299 m³;
- tăieri de regenerare: 136,51 ha, 18103 m³, din care:
 - tăieri progresive: 123,98 ha, 16307 m³;
 - tăieri rase: 12,53 ha, 1796 m³.
- tăieri de igienă: 178,11 ha, 1430 m³;
- lucrări de conservare: 137,77 ha, 6322 m³;
- împăduriri: 68,67 ha.

4. Concluzii rezultate:

Se propune avizarea favorabilă a amenajamentului silvic al fondului forestier, proprietate privată aparținând Composesoratului Urbarial Rogojel și Parohiei Ortodoxe Române Rogojel, Unitatea de Producție I Rogojel, județul Cluj. Beneficiarii au obligația de a parcurge procedura legală de avizare de mediu, conform H.G. 1076/2004 privind stabilirea procedurii de realizare a evaluării de mediu pentru planuri și programe.

5. Comisia:

AVIZEAZĂ FAVORABIL

**Amenajamentul silvic al fondului forestier proprietate privată aparținând
Composesoratului Urbarial Rogojel și Parohiei Ortodoxe Române Rogojel,
Unitatea de Producție I Rogojel, județul Cluj**

6. Difuzarea prezentului aviz către toți factorii interesați se va face prin grija secretariatului CTAS din minister.

**Președinte CTAS,
Secretar de Stat**

Daniel – Constantin

