

OCOLUL SILVIC VALEA ILVEI
NR. 3185 / 05.07.2023.

NOTIFICARE, catre :

GARDA FORESTIERA CLUJ-NAPOCA - Garda Forestiera Judeteana Bistrita-Nasaud

in baza prevederilor Ord. M.M.A.P. nr. 767/23.07.2018, art. 5, aln.1), lit. a).


Prin prezenta va aducem la cunostinta situatia actelor de punere in valoare constituite din produse accidentale, ce urmeaza a fi autorizate pentru productia anului 2023, in vederea verificarii in teren si a emiterii avizului favorabil :

Nr. crt	Proprietar	Partida / denumire	U.P.	U.a.	Supraf. (ha)	Volum (mc)	Natura produs	Suprafata de impadurit (ha)	Observatii	Nr./data contractului de prestari servicii silvice	Nr./data inregistrarii contractului la Garda Forestiera	Titlu de Proprietate Nr. / data
1	Comuna Rodna	"Valea Secii" 2300082902170 (faza "verificat")	I-Rodna	32A%; 32B%; 33A%; 34%	11,00	152,28	Acc. I	0	Parchetul nu se afla in zona de liniste constituita ca urmare a accesarii masurii 15.1 - silvomediu	593 / 31.01.2023	33 / 07.02.2023	1800 / 17.02.2003
TOTAL										*	*	*

De asemenea, mai precizam ca :

- * Partida nu face obiectul depasirii posibilitatii anuale stabilita prin amenajamentul silvic ;
- * Partida nu face obiectul modificarilor prevederilor amenajamentului silvic ;
- * Partida nu provine din arborete situate in proprietati mai mici de 10 ha neamenajate ;
- * Arboretele parcurse nu se afla in afara arealului ;
- * In arboretele parcurse cu lucrari de punere in valoare, nu sunt restrictii privind protectia mediului .

SEF OCOL
ing. VASIES RADU



Fond Forestier
ing. LUCHI MACEDON

ACT DE PUNERE ÎN VALOARE NR. 2300082902170

Unitate de Producție: I - Rodna

Denumire A.P.V: VALEA SECII

Suprafață totală act - (ha): 11.0 Tratament: T. PRODUSE ACCIDENTALE I Natura Produsului: PRODUSE ACCIDENTALE Tehnologia de Exploatare: TRUNCHIURI SI CATARGE Data inventarierii: 04.07.2023 Anul exploatării: 2023 Procedul de inventariere: FIR CU FIR Ciocan forma CIRCULARĂ nr.: BN1018 Accesibilitate: 501-1000	Informații privind N.T.S.M.				Grupa de specii	Nr. de arbori	Volum
	Stâncării pe - (ha): Arbori putregăoși - (buc): 5 cu un volum de - (mc): 2.78 Iesării - (buc): cu un volum de - (mc):				Rășinoase FAG Quercinee Diverse tari Diverse moi	203 7 13 2	132.6 5.14 11.17 3.37
					Total:	225	152.28

Specia	SORTARE DIMENSIONALĂ							Lemn lucru	Coajă	Lemn de foc		Volum brut
	G1	G2	G3	M1	M2	M3	LS			Total	VF	
PLOP TREMURĂTOR	0.18	0.27		0.02	0.01			0.48	0.05	2.84	0.20	3.37
FAG		1.06		0.44	0.25	0.10	0.02	1.87	0.12	3.15	0.35	5.14
BRAD	2.94	2.97	0.63	0.63	0.22		0.05	7.44	0.83	3.15	0.01	11.42
MOLID	19.85	32.51	9.71	8.38	2.87		0.89	74.21	7.31	39.66	0.01	121.18
PALTIN DE MUNTE		0.05		0.02	0.01			0.08	0.01	0.45	0.02	0.54
FRASIN	0.46	2.68		0.58	0.39	0.21	0.06	4.38	0.88	5.37	0.54	10.63
TOTAL	23.43	39.54	10.34	10.07	3.75	0.31	1.02	88.46	9.20	54.62	1.13	152.28

U.A.	Suprafață (ha)		Vârsta ani	Panta G	Seminiș utilizabil				Total volum brut
	Par cursă	UA			%	S. tot	Compoziție		
32 A	1.00	18.14	100	33.00				0	15.31
32 B	3.00	18.63	70	30.00				0	34.84
33 A	2.00	18.80	70	30.00				0	22.39
34	5.00	32.05	70	30.00				0	79.74

U.A.	FA	BR	MO	FR	PLT	PAM	Volum
32 A		2.35	7.33	5.63			15.31
32 B	0.38	0.32	34.14				34.84
33 A		2.17	16.85		3.37		22.39
34	4.76	6.58	62.86	5.00		0.54	79.74
Total	5.14	11.42	121.18	10.63	3.37	0.54	152.28

U.A.	Specia	Diametre		Înălțimi		Vârsta	Vol. arb	Nr. arb	Crestere	Sortare dimensională							Coajă	Lemn foc		Volum brut
		dt	dgc	ht	hc					G1	G2	G3	M1	M2	M3	LS		Total	VF	
32 A	BR	39.00	39.00	21.00	21.00	100	1.17	2		0.51	1.04	0.15	0.10	0.03		0.20	0.32		2.35	
	MO	27.33	27.33	17.33	17.33	100	0.61	12		1.68	1.40	0.34	0.24	0.10		0.03	0.36	3.18		7.33
	FR	35.33	35.33	17.67	17.67	100	0.94	6			1.49		0.33	0.21	0.11	0.03	0.44	3.02	0.28	5.63
Total U.A.: 32 A									20	2.19	3.93	0.49	0.67	0.34	0.11	0.06	1.00	6.52	0.28	15.31
32 B	FA	24.00	24.00	17.00	17.00	70	0.38	1					0.14	0.08	0.03	0.01	0.02	0.10	0.03	0.38
	BR	22.00	22.00	16.00	16.00	70	0.32	1				0.08	0.12	0.02		0.01	0.03	0.06		0.32
	MO	29.43	28.77	17.85	17.85	70	0.61	56		3.12	10.24	3.19	2.65	0.84		0.29	2.06	11.75		34.14
Total U.A.: 32 B									58	3.12	10.24	3.27	2.91	0.94	0.03	0.31	2.11	11.91	0.03	34.84
33 A	BR	37.00	37.00	21.50	21.50	70	1.09	2		0.04	0.78	0.10	0.07	0.02		0.11	1.05			2.17
	MO	25.39	28.56	18.33	18.33	70	0.51	33		3.23	4.47	1.72	1.60	0.63		0.19	1.18	3.83	0.01	16.85
	PLT	48.00	48.00	19.00	19.00	70	1.68	2		0.18	0.27		0.02	0.01			0.05	2.84	0.20	3.37
Total U.A.: 33 A									37	3.45	5.52	1.82	1.69	0.66		0.19	1.34	7.72	0.21	22.39
34	FA	32.33	32.33	19.17	19.17	70	0.79	6			1.06		0.30	0.17	0.07	0.01	0.10	3.05	0.32	4.76
	BR	29.33	29.33	15.44	15.44	70	0.73	9		2.39	1.15	0.30	0.34	0.15		0.04	0.49	1.72	0.01	6.58
	MO	31.18	32.96	18.56	18.56	70	0.71	88		11.82	16.40	4.46	3.89	1.30		0.38	3.71	20.90		62.86
	PAM	30.00	30.00	17.00	17.00	70	0.54	1			0.05		0.02	0.01			0.01	0.45	0.02	0.54
	FR	29.33	29.33	20.50	20.50	70	0.83	6		0.46	1.19		0.25	0.18	0.10	0.03	0.44	2.35	0.26	5.00
Total U.A.: 34									110	14.67	19.85	4.76	4.80	1.81	0.17	0.46	4.75	28.47	0.61	79.74
Total General U.A.									225	23.43	39.54	10.34	10.07	3.75	0.31	1.02	9.20	54.62	1.13	152.28

Șef Ocol,



Întocmit,

Birou Fond Forestier,

Verificat,

Acesta este un document generat din aplicația SUMAL 2.0 Ocol


DESCRIERE PARCELARA

DS:

OS:

UP: 1

DESCRIEREA STATIONII SI ARBORETULUI															
ELM	P	M	VAR	DM	HM	C	A	EL	PROVE	VI	DENS		VOLUM		CRES
											ARB	RE	STA	CM	
31 D 16.36 HA GF: 2-1B SUP: A TS: 3332 TP: 1341 SOL: 3101 Versant superior ondulat EXPOZITIE: E INC: 30 G ALTITUDINE: 1240 - 1270 M LITIERA: intrerupta-subtire TIP FLORA: Asperula-Dentaria Natural fundamental prod. mij. echien COMP.ACTUALA: 5 FA 2 MO 2 BR 1 PAM COMP.TEL: 3 MO 3 BR 3 FA 1 DT SORT: FA Gros si mijl., cherestea VARSTA EXPL.: 110 ani SEM.UTIL: SUBARBORET: DATE COMPL.: Alte date complement. POL: ERZ: LUCRARI EXEC.: 2002-Degajari LUCRARI PROP.: CURATIRI															
FA	5	IN	15	4	4	3			RN	N	0.45	10	164	1.6	
MO	2	P	15	6	5	3	M		NEC	N	0.18	9	147	1.2	
BR	2	P	15	6	5	3	M		NEC	N	0.18	12	196	0.6	
PAM	1	P	15	4	4	3	I		NEC	N	0.09	3	49	0.2	
TOTAL			15				3				0.9	34	556	3.6	
DESCRIEREA STATIONII SI ARBORETULUI															
32 A 18.14 HA GF: 2-1B SUP: A TS: 3333 TP: 1311 SOL: 3101 Versant ondulat EXPOZITIE: SE INC: 33 G ALTITUDINE: 670 - 940 M LITIERA: continua-normala TIP FLORA: Asperula-Dentaria Natural fundamental prod. sup. echien COMP.ACTUALA: 7 FA 2 DR 1 PAM COMP.TEL: 7 FA 2 DR 1 PAM SORT: FA F.gros,cler. sup.,derulaj VARSTA EXPL.: 120 ani SEM.UTIL: SUBARBORET: DATE COMPL.: Alte date complement. POL: ERZ: LUCRARI EXEC.: LUCRARI PROP.: T.IGIENA															
FA	7	IN	90	34	28	2		.6	RN	N	0.49	259	4698	4.4	
DR	2	IN	90	40	29	2	M	.7	RN	N	0.14	94	1705	0.9	
PAM	1	IN	90	32	26	2	I	.6	RN	N	0.07	28	508	0.2	
TOTAL			90				2				0.7	381	6911	5.5	
DESCRIEREA STATIONII SI ARBORETULUI															
32 B 18.63 HA GF: 2-1B SUP: A TS: 3333 TP: 1311 SOL: 3301 Versant mijlociu ondulat EXPOZITIE: SE INC: 30 G ALTITUDINE: 1000 - 1300 M LITIERA: continua-normala TIP FLORA: Oxalis-Dentaria Natural fundamental prod. sup. relativ-pluzien COMP.ACTUALA: 7 MO 1 FA 1 BR 1 FA COMP.TEL: 7 MO 1 BR 2 FA SORT: MO Gros si f.gros,cherestea VARSTA EXPL.: 110 ani SEM.UTIL: SUBARBORET: DATE COMPL.: Doboriturii izolate Alte date complement. POL: ERZ: LUCRARI EXEC.: LUCRARI PROP.: T.IGIENA															
MO	7	IN	60	30	24	2		.6	RN	N	0.56	316	5887	8.4	
FA	1	IN	55	18	16	3	I	.5	RN	N	0.08	18	335	0.8	
BR	1	IN	55	28	23	2	I	.6	RN	N	0.08	44	820	1.2	
FA	1	IN	130	56	28	3	I	.6	RN	N	0.08	42	782	0.3	
TOTAL			60				2				0.8	420	7824	10.7	
DESCRIEREA STATIONII SI ARBORETULUI															
33 A 18.80 HA GF: 2-1B SUP: A TS: 3333 TP: 1311 SOL: 3301 Versant ondulat EXPOZITIE: E INC: 30 G ALTITUDINE: 660 - 900 M LITIERA: continua-normala TIP FLORA: Oxalis-Dentaria Natural fundamental prod. sup. echien COMP.ACTUALA: 6 MO 2 FA 2 BR COMP.TEL: 6 MO 2 FA 2 BR SORT: MO Gros si f.gros,cherestea VARSTA EXPL.: 110 ani SEM.UTIL: SUBARBORET: DATE COMPL.: Alte date complement. POL: ERZ: LUCRARI EXEC.: LUCRARI PROP.: T.IGIENA															
MO	6	IN	60	32	27	2		.6	RN	N	0.48	318	5978	7.2	
FA	2	IN	60	22	19	3	M	.5	RN	N	0.16	46	865	1.6	
BR	2	IN	60	34	24	2	M	.6	RN	N	0.16	93	1748	2.3	
TOTAL			60				2				0.8	457	8591	11.1	




DESCRIERE PARCELARA

DS:

OS:

UP: 1

DESCRIEREA STATIONII SI ARBORETULUI														ELM	P	M	VAR	DM	HM	C	A	EL	PROVE	VI	DENS			VOLUM			CRES
																									ARB	R	RE	STA	CM	M	
															P	GE	ANI			P	TEC	AJ		LI		HA	UA	HA			
33 B 0,60 HA GF: 2-1B SUP: A TS: 3332 TP: 1341 SOL: 3301 Versant inferior ondulat EXPOZITIE: E INC: 35 G ALTITUDINE: 660 - 700 M LITIERA: lipsa TIP FLORA: Oxalis-Dentaria Artificial de prod. mij. echien COMP.ACTUALA: 10 MO COMP.TEL: 7MO 2 BR 1 DT SORT: MO Gros, cherestea VARSTA EXPL.: 60 ani SEM.UTIL: SUBARBORET: DATE COMPL.: Alte date complement. POL: ERZ: LUCRARI EXEC.: LUCRARI PROP.: T.RASE, IMPADURIRI INGRIJIREA CULTURILOR														MO	10	P	65	24	20	3		5	NEC	N	0,10	33	20	1,2			
														TOTAL			65			3				0,1	33	20	1,2				
33M 0,10 HA GF: SUP: TS: TP: SOL: plan EXPOZITIE: INC: ALTITUDINE: 700 M LITIERA: continua-groasa TIP FLORA: COMP.ACTUALA: COMP.TEL: SORT: MO Gros, cherestea VARSTA EXPL.: SEM.UTIL: SUBARBORET: DATE COMPL.: POL: ERZ: LUCRARI EXEC.: LUCRARI PROP.:														ELM	P	M	VAR	DM	HM	C	A	EL	PROVE	VI	DENS			VOLUM			CRES
														ARB	R	RE	STA	CM	M	L	MES	AG	NIENTA	TA	CONS	MC/	MC/	MC/			
															P	GE	ANI			P	TEC	AJ		LI		HA	UA	HA			
														TOTAL																	
34 32,05 HA GF: 2-1B SUP: A TS: 3333 TP: 1311 SOL: 3301 Versant mijlociu ondulat EXPOZITIE: NE INC: 30 G ALTITUDINE: 820 - 1300 M LITIERA: continua-normala TIP FLORA: Oxalis-Dentaria Natural fundamental prod. sup. relativ-plurien COMP.ACTUALA: 6 MO 1 FA 2 BR 1 FA COMP.TEL: 6MO 2 FA 2 BR SORT: MO Gros si f.gros, cherestea VARSTA EXPL.: 110 ani SEM.UTIL: SUBARBORET: DATE COMPL.: Alte date complement. POL: ERZ: LUCRARI EXEC.: LUCRARI PROP.: RARITURI														MO	6	IN	60	28	24	2		.6	RN	N	0,54	305	9775	8,1			
														FA	1	IN	55	20	17	3	I	.5	RN	N	0,09	22	705	0,9			
														BR	2	IN	55	28	23	2	I	.6	RN	N	0,18	98	3141	2,8			
														FA	1	IN	130	52	27	3	I	.6	RN	N	0,09	45	1442	0,4			
														TOTAL			60			2				0,9	470	15063	12,2				
55 1,11 HA GF: 1-2A SUP: M TS: 3332 TP: 1341 SOL: 3101 Versant superior ondulat EXPOZITIE: S INC: 36 G ALTITUDINE: 1430 - 1500 M LITIERA: continua-subtore TIP FLORA: Asperula-Dentaria Natural fundamental subprod. echien COMP.ACTUALA: 10 MO COMP.TEL: 10MO SORT: MO Mijl.-gros, cel., constr., che VARSTA EXPL.: SEM.UTIL: SUBARBORET: DATE COMPL.: POL: ERZ: LUCRARI EXEC.: LUCRARI PROP.: T.IGIENA														ELM	P	M	VAR	DM	HM	C	A	EL	PROVE	VI	DENS			VOLUM			CRES
														ARB	R	RE	STA	CM	M	L	MES	AG	NIENTA	TA	CONS	MC/	MC/	MC/			
															P	GE	ANI			P	TEC	AJ		LI		HA	UA	HA			
														MO	10	IN	60	34	17	4		2	RN	N	0,70	243	270	7,3			
														TOTAL			60			4				0,7	243	270	7,3				



[Handwritten signature]

MINISTERUL MEDIULUI, APELOR ȘI PĂDURILOR



ORDIN

Nr. 1439 / 12.07.2016

pentru aprobarea amenajamentului silvic al fondului forestier proprietate publică aparținând comunei Rodna, Unitatea de Producție I Rodna, județul Bistrița Năsăud

Având în vedere Referatul de aprobare nr. 163027/DI/18.05.2016 al Direcției Politici și Strategii în Silvicultură,

În conformitate cu Avizul Comisiei tehnice de avizare pentru silvicultură din Ministerul Mediului și Schimbărilor Climatice – Departamentul pentru ape, păduri și piscicultură nr. 799/02.10.2014 și ținând cont de Decizia Agenției pentru Protecția Mediului Bistrița Năsăud nr. 97/24.02.2016,

În temeiul prevederilor art. 22 alin. (1) din Legea nr. 46/2008 – Codul silvic, republicată, cu modificările ulterioare, precum și ale art. 13 alin. (4) din Hotărârea Guvernului nr. 38/2015 privind organizarea și funcționarea Ministerului Mediului, Apelor și Pădurilor, cu modificările și completările ulterioare,

ministrul mediului, apelor și pădurilor emite următorul

ORDIN:


Art. 1. – Se aprobă amenajamentul silvic al fondului forestier proprietate publică aparținând comunei Rodna, Unitatea de Producție I Rodna, județul Bistrița Năsăud.

Art. 2. – Direcția Politici și Strategii în Silvicultură din cadrul Ministerului Mediului, Apelor și Pădurilor transmite prezentul ordin primăriei comunei Rodna, județul Bistrița Năsăud, care răspunde de aplicarea și respectarea prevederilor acestuia.


Art. 3. – Prezentul ordin s-a întocmit în 3 exemplare, două pentru emitent, iar al treilea pentru primăria comunei Rodna, județul Bistrița Năsăud.

MINISTRU

Cristiana PAȘCA – PAȘCĂ



CONFORM CU ORIGINALUL



**MINISTERUL MEDIULUI ȘI SCHIMBĂRILOR CLIMATICE
DEPARTAMENTUL PENTRU APE, PĂDURI ȘI PISCICULTURĂ**
Comisia tehnică de avizare pentru silvicultură

AVIZ CTAS nr. 799 din 02.10.2014
pentru amenajamentul silvic al fondului forestier proprietate publică aparținând
comunei Rodna, Unitatea de Producție I Rodna, județul Bistrița Năsăud

1. Au participat la ședința de avizare:

Președinte de ședință: Cătălin Diaconescu

Membri CTAS: Dănuț Iacob, Octavian Popescu, Florin Achim, Ștefan Tamaș, Marian Tudoran, Cristea Ioan, Constantin Banu, Gheorghe Gheorghită, Cristea Marius, Macău Cristian.

2. Din analiza făcută în cadrul ședinței de avizare a rezultat:

- amenajamentul silvic al fondului forestier, proprietate publică aparținând comunei Rodna, Unitatea de Producție I Rodna, județul Bistrița Năsăud, s-a elaborat de S.C. Forest Grup Proiect SRL, șef proiect ing. Ion Larisa, expert CTAP ing. Marcu Petre.

- amenajamentul silvic al fondului forestier, proprietate publică aparținând comunei Rodna, județul Bistrița Năsăud, a fost avizat cu procesul verbal CTAP nr. 86 din 02.07.2013, recepționat de beneficiar și verificat de I.T.R.S.V. Cluj.

- perioada de aplicare a amenajamentului silvic al fondului forestier, proprietate publică aparținând comunei Rodna, Unitatea de Producție I Rodna, județul Bistrița Năsăud este 01.01.2013 – 31.12.2022.

3. Cu ocazia examinării amenajamentului, Comisia a constatat următoarele:

Documentele privind proprietatea: Titlurile de proprietate nr. 1312 din 30.08.2002, nr. 1313 din 30.08.2002, nr. 1800 din 17.02.2003, nr. 392213 din 21.06.2006, nr. 452576 din 08.08.2006, Extras CF nr. 2205 și 2206 din 02.03.2011.

Suprafața inclusă în amenajament este de 3900,00 ha, a făcut parte din O.S. Rodna (U.P. V Valea Vinului, U.P. VI Cobășel, U.P. VIII Măriile, U.P. IX Valea Mare, U.P. XI Valea Marte), O.S. Singeorz Băi (U.P. IV Anieșul Mare) și din pășunea împădurită aparținând comunei Rodna și are ca folosințe: păduri și terenuri destinate împăduririi sau reîmpăduririi – 3885,54 ha, terenuri afectate gospodăririi silvice – 11,65 ha, terenuri neproductive – 2,71 ha și terenuri scoase temporar din fondul forestier – 0,10 ha (ocupații și litigii – 0,10 ha).

- Suprafața încadrată în grupa I funcțională este de 2344,09 ha;

- Suprafața încadrată în grupa a II a funcțională este de 1541,45 ha.

- Structura fondului forestier (date medii):

compoziție: 40FA 38MO 13BR 3PAM 2CA 3DT 1DM; vârsta medie: 84 ani; volumul la ha: 273 mc; consistența medie: 0,70; clasa de producție medie: III.1; indicele de creștere curentă: 5,7 mc/an/ha; fond lemnos total: 1134115 mc.

Procesul de producție s-a organizat în următoarele subunități de gospodărire:

S.U.P. A – Codru regulat – sortimente obișnuite: 1595,35 ha;

S.U.P. M – Păduri supuse regimului de conservare deosebită: 1084,48 ha;

S.U.P. E – Păduri supuse regimului de ocrotire integrală: 1205,71 ha.

Bazele de amenajare:



- regim: codru;

- compoziția țel: corespunzătoare tipului natural fundamental de pădure pentru arboretele exploatabile și compoziția țel la exploatabilitate pentru celelalte arborete;

- tratamente: tăieri progresive și tăieri rase;

- exploatabilitatea: de protecție pentru arboretele încadrate în grupa I funcțională și tehnică pentru arboretele încadrate în grupa a II a funcțională;

- ciclul: S.U.P. A – 110 ani.



Posibilitatea:

- Posibilitatea de produse principale: 6200 mc/an;
- Posibilitatea de produse secundare: 1301 mc/an, din care rărituri 1223 mc/an;
- Volum maxim posibil de extras prin lucrări de conservare: 3734 mc/an.

Lucrări prevăzute în deceniul în curs:

- ajutorarea regenerării naturale: 187,00 ha;
- îngrijirea culturilor tinere: 305,70 ha;
- degajări: 131,07 ha;
- curățiri: 143,72 ha, 786 mc;
- rărituri: 393,00 ha, 12228 mc;
- tăieri de regenerare: 384,22 ha, 62000 mc, din care:
 - tăieri progresive: 362,32 ha, 58512 mc;
 - tăieri rase: 21,90 ha, 3488 mc.
- tăieri de igienă: 1292,88 ha, 10457 mc;
- tăieri de conservare: 354,98 ha, 37335 mc;
- împăduriri: 108,41 ha.

4. Concluzii rezultate:

Se propune avizarea favorabilă a amenajamentului silvic al fondului forestier, proprietate publică aparținând comunei Rodna, Unitatea de Producție I Rodna, județul Bistrița Năsăud. Beneficiarul are obligația de a parcurge procedura legală de avizare de mediu, conform H.G. 1076/2004 privind stabilirea procedurii de realizare a evaluării de mediu pentru planuri și programe.

5. Comisia:



AVIZEAZĂ FAVORABIL

Amenajamentul silvic al fondului forestier proprietate publică aparținând comunei Rodna, Unitatea de Producție I Rodna, județul Bistrița Năsăud

6. Difuzarea prezentului aviz către toți factorii interesați se va face prin grija secretariatului CTAS din minister.



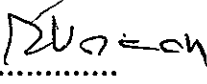




Președinte CTAS,
Secretar de Stat

Cătălin DIACONU



PROCES VERBAL
al Conferinței a II-a de amenajare
privind amenajamentul fondului forestier proprietate publică și privată
aparținând comunei Rodna, județul Bistrița-Năsăud,
UP I Rodna

Participanți:

1. ing. Marius Cristea – delegat MMAP 
2. ing. Arăboaei Alexandru – delegat MMAP 
3. ing. Voican Eduard – expert C.T.A.P.- S.C. GREEN FOREST PROIECT..... 
4. Grapini Valentin Iosif – Primar comuna Rodna 
5. ing. Luchi Macedon – responsabil Fond Forestier OS Valea Ilvei 
6. ing. Neacșu Mircea – șef proiect S.C GREEN FOREST PROIECT..... 
7. ing. Băloi Teieru Cristian – proiectant S.C GREEN FOREST PROIECT..... 

În conformitate cu prevederile din “Norme tehnice pentru amenajarea pădurilor” în vigoare, ne-am întrunit pentru a analiza și aviza planurile de cultură și exploatare ale amenajamentului fondului forestier proprietate publică și privată aparținând comunei Rodna, județul Bistrița-Năsăud, fond forestier administrat de OS Valea Ilvei.

1. Suprafața fondului forestier

Suprafața UP I Rodna, care face obiectul amenajării, este de 3909,29 ha, conform documentelor de proprietate anexate.

Documentele care atestă proprietatea asupra fondului forestier de amenajat sunt :

Nr. crt.	Felul documentului	Nr.	Data	Modificări în suprafața fondului forestier	
				Intrări	SOLD
				ha	
1	TP	1312	30.08.2002	80,8	80,80
2	TP	1313	30.08.2002	409,2	490,00
3	TP	1800	17.02.2003	3286,6	3776,6
4	TP	392213	21.06.2006	6,59	3783,19
5	TP	452576	08.08.2006	1,78	3784,97
6	P.V.P.P.	489	14.10.2010	- 17,36	3767,61
7	P.V.P.P.	490	14.10.2010	- 5,73	3761,88
8	CF	Pășuni împădurite introduse in ff 2013		138,12	3900,00
9	Decizie prefect HCL	352	08.11.1991	9,29	3909,29
		26	30.03.2023		
		Pășuni împădurite introduse in ff 2023			
Suprafața U.P. I Rodna					3909,29

2. Amplasamentul proprietății

Fondul forestier constituit in UP I Rodna, proprietate publică si privată aparținând comunei Rodna, județul Bistrița-Năsăud, administrat de OS Valea Ilvei, a făcut parte, înainte de retrocedarea către actualii proprietari, din punct de vedere al administrației silvice de stat, conform actelor de proprietate, din cadrul OS Rodna (U.P. V Valea Vinului, U.P. VI Cobășel, U.P. IX Valea Mare, U.P. XI Valea Marte), Direcția Silvică Bistrița-Năsăud.

Din punct de vedere administrativ-teritorial, suprafața aflată în studiu, se află pe raza U.A.T. Rodna si U.A.T Șanț, județul Bistrița-Năsăud.

În prezent suprafața fondului forestier proprietate publică si privată aparținând comunei Rodna, județul Bistrița-Năsăud, organizat în U.P. I Rodna, este administrat de OS Valea Ilvei, cu sediul in comuna Lunca Ilvei, județul Bistrița-Năsăud.

3. Baza cartografică folosită

Pentru determinarea suprafețelor și întocmirea hărților s-au folosit planuri de bază restituite, foi volante, la scara 1:5.000 si 1:10.000, cu curbe de nivel (executate de I.G.F.C.O.T./I.C.S.P.S. în anii 1985 la scara 1:5.000 si anii 1965 la scara 1:10.000).

Planurile de bază folosite se încadrează în următoarele trapeze:

L-35-14-B-c-4

L-35-14-B-d-3

L-35-14-D-a-1,2,3,4

L-35-14-D-b-1,2,3,4

L-35-14-D-d-1

L-35-14-D-c-1,2

L-35-14-C-a-1,3

4. Ocupatii și litigii

Au fost identificate 8,32 ha ocupații si litigii (u.a. 12M 33M 108M 122M 124M 206M 215M 671M1 671M2 915M 939M1 939M2 943M). Acestea sunt suprafețe de fond forestier ocupate de locuitori ai comunei Rodna si comunei Șanț.

5. Repartiția fondului forestier pe categorii de folosințe

Repartiția fondului forestier pe folosințe se prezintă astfel:

- A. Păduri și terenuri destinate împăduririi și reîmpăduririi: 3890,65 ha, din care:
 - A1- 1574,41 ha;
 - A2- 2316,24 ha.
- B. Terenuri afectate gospodăririi pădurilor: 10,32 ha.
- C. Terenuri neproductive: stâncării, nisipuri, sărături, mlaștini etc.: 0 ha.
- D. terenuri scoase temporar din fondul forestier: 8,32 ha (ocupații și litigii).

6. Zonarea funcțională

În concordanță cu obiectivele social-economice fixate, condițiile staționale existente, țelurile de gospodărire adoptate și structura reală a arboretelor, fondul forestier a fost încadrat, la actuala amenajare, în grupa a I-a funcțională (2371,32 ha) și în grupa a II-a funcțională (1519,33 ha), în următoarele categorii funcționale:

1.2A – Arboretele situate pe stâncării, pe grohotișuri și pe terenuri cu eroziune în adâncime și pe terenuri cu înclinarea mai mare de 30 grade pe substraturi de fliș (facies marnos, marno-argilos și argilos), nisipuri, pietrișuri și loess, precum și cele situate pe terenuri cu înclinare mai mare de 35 grade, pe alte substraturi litologice (TII) – 923,57 ha;

1.2C – Arboretele/Benzile de pădure din jurul golurilor alpine (TII) – 14,73 ha;

1.2H – Pădurile situate pe terenurile alunecătoare (TII) – 6,51 ha;

1.6B – Arboretele din parcurile naționale incluse, prin planurile de management, în zona de protecție integrală (TI) - 1209,54 ha

1.6C – Arboretele din parcurile naționale din zona de conservare durabilă constituite din primul rând de parcele limitrofe zonei de protecție strictă/integrală (TII) - 161,89 ha

1.6D – Arboretele incluse prin planurile de management în zona de conservare durabilă a parcurilor naționale, cu excepția celor incluse în categoria 1.6.C (TIII) - 55,08 ha

2.1C – Arboretele destinate să producă, în principal, lemn pentru cherestea (TVI) – 1519,33 ha.

7. Subunități de gospodărire

În raport cu obiectivele urmărite și funcțiile de producție și de protecție stabilite au fost constituite următoarele subunități de producție sau protecție:

- S.U.P. "A" - codru regulat, sortimente obișnuite 1573,39 ha;

- S.U.P. "E" - Protecție integrală 1209,54 ha.

- S.U.P. "M" - păduri supuse regimului de conservare deosebită 1105,81 ha.

Total U.P. : 3888,74 ha.

8. Bazele de amenajare

S-au adoptat următoarele baze de amenajare :

Regimul: codru;

Compoziția țel: corespunzătoare tipului natural fundamental de pădure pentru arboretele exploatabile și compoziția țel la exploatabilitate pentru celelalte arborete.

Exploatabilitatea: tehnică pentru arboretele încadrate în grupa a II a funcțională. Vârsta medie a exploatabilității este 114 ani.

Tratamente –Tăieri progresive molidișuri cu regenerare și amestecuri de rășinoase cu fag, tăieri cvasigradinarite în amestecuri de rășinoase cu fag (T III).

Ciclul - 110 ani.

9. Reglementarea procesului de producție

9.1.1. Analiza și adoptarea posibilității

La S.U.P. A s-au calculat următorii indicatori de posibilitate :

C.I.= 7687 mc/an

Q= 0,55

m = -

VD/10 = 6019 m³/an

VE/20 = 6122 m³/an

VF/40 = 6223 m³/an

VG/60 = 6531 m³/an

P_{Ci} = 6019 m³/an

P_{ded.} = 6166 m³/an

P_{ind.} = 6301 m³/an

P_{adoptată} = 6020 m³/an

S-a adoptat posibilitatea de produse principale de 6020 m³/an, după indicatorul calculat prin metoda creșterii indicatoare.

S-au prevăzut a se executa în deceniul care urmează următoarele cantități anuale de lucrări de îngrijire a arboretelor:

- degajări - 14,94 ha/an;
- curățiri - 10,79 ha/an cu un volum de extras de 117 m³/an;
- rărituri - 64,38 ha/an cu un volum de extras de 2697 m³/an.

Cu tăieri de igienă se estimează a se parcurge anual 1012,33 ha cu un volum de extras de 857 m³/an.

Lucrări de conservare s-au prevăzut pe 34,39 ha/an cu un volum de extras de 1570m³/an.

9.1.2 Calculul indicatorilor de posibilitate pentru arboretele din grupa I funcțională pentru care nu este reglementat procesul de producție lemnoasă, conf. Art. 25 din Legea nr. 46/2008 republicată

În conformitate cu art. 25 alin 3 din Legea nr. 46/2008 - Codul silvic, republicată, cu modificările ulterioare și adresa 20595/IS din 27.10.2017, s-au calculat indicatorii de posibilitate pentru arboretele din grupa I, SUP E și SUP M:

- suprafața arboretelor încadrate în tipul II de categorii funcționale (TI) este de 1209,54 ha;

- volumul mediu anual nerecoltat pe hectar utilizat pentru calculul compensațiilor în cazul arboretelor încadrate în tipul II de categorii funcționale (TII) este de 4,29 mc/an/ha;
- volumul mediu anual nerecoltat = $1209,54 \times 4,29 = 5188,93$ mc/an;
- suprafața arboretelor încadrate în tipul II de categorii funcționale (TII) este de 1106,70 ha;
- volumul mediu anual nerecoltat pe hectar utilizat pentru calculul compensațiilor în cazul arboretelor încadrate în tipul II de categorii funcționale (TII) este de 1,97 mc/an/ha;
- volumul mediu anual nerecoltat = $1106,70 \times 1,97 = 2180,20$ mc/an;

9.1. Analiza și adoptarea planurilor decenale

Posibilitatea de produse principale se va recolta din arboretele din u.a.: 16D 22B 23 30A 31A 98 112A 112D 116A 116C 118B 118C 124D 125B 127 141 142 148 149 212B 242 244 258A 275B 608B 841 845B 845C 912 913 914 935A 936B 937B 937C 939C 939D 943C.

Degajări s-au propus în arboretele din u.a. 13B 14B 16A 30B 33B 83A 110B 123A 124B 125A 259B 275A 915A 935B.

Curățiri s-au propus în arboretele din u.a.: 212A 262A 269B 279 938 940C 942B 942C 943B.

Rărituri s-au propus în arboretele din u.a.: 1 7 21C 22A 22C 31B 81 82B 83B 84B 85B 97C 103A 103B 105A 245C 261A 261B 265 266A 268 269A 270 271 272 612 613A 617C 671A 842A 843A 843C 844B 845A 934 936A 937A 939B 940A 940B 941.

Lucrări de conservare s-au propus în arboretele din u.a.: 3 4 85A 95A 95C 96A 97A 97B 99B 100B 101B 102B 104B 105 111 211B 613B 617B 671B 842B 843B 844A.

10. Probleme speciale :

◆ Lucrările de teren au fost recepționate prin Procesul verbal nr. 96 din 23.11.2022 cu Garda Forestiera Cluj.

◆ Amenajamentul intră în vigoare la data de 01.01.2023 și are o valabilitate de 10 ani.

◆ Referitor la lucrările de rărituri propuse prin actualul amenajament facem următoarele precizări:

- în cazul arboretelor cu consistență variabilă (0,8-0,9) dar cu consistența medie 0,8 s-au propus rărituri cu respectarea prescripțiilor din Anexa 7 a Normelor Tehnice pentru Amenajarea Pădurilor, ediția 2022. Astfel, s-au programat rărituri numai în arboretele pentru care se întrevede majorarea consistenței la cel puțin 0,9 în deceniul următor iar indicii de recoltare au fost diminuați cu 20-40%;

- în cazul arboretelor a căror vârstă se apropie de trei pătrimi din vârsta exploatabilității, lucrările de rărituri programate se vor executa în primii ani de aplicare ai amenajamentului;

◆ Arboretele care se lichidează în deceniu au fost inventariate integral de OS Valea Ilvei.

◆ Au fost transmise invitații către Parcul National Munții Rodnei, APM Bistrița și ANANP Bistrița, care nu au delegat participanți la conferință dar au transmis în scris observații și recomandări cu adresele nr. 723/MP/03.04.2023, 4362/29.03.2023 respectiv 205/30.03.2023.

◆ Beneficiarul va parcurge procedura de evaluare de mediu pentru planuri și programe, conform cu H.G. 1076/2004.

◆ Soluțiile tehnice propuse prin amenajament au fost armonizate cu prevederile și măsurile din Planul de management aprobat prin O.M. 307/01.04.2019.

◆ La încadrarea arboretelor în planurile de lucrări, proiectantul a analizat și aplicat prevederile Ordinului 3397/2012 privind stabilirea criteriilor și indicatorilor de identificare a pădurilor virgine și cvasivirgine în România.

Prezentul proces-verbal conține 6 pagini și s-a întocmit în 5 exemplare, câte unul pentru fiecare parte interesată.

Anexa nr. 1
Hotărârea Consiliului Local Rodna
Nr. 2 din 26.01.2023

Comuna Rodna
Nr. 593 din 31.01.2023

Ocolul Silvic Valea Ilvei
Nr. 575 din 31.01.2023

CONTRACT DE PRESTĂRI SERVICII SILVICE

I. PĂRȚILE CONTRACTANTE

- 1. COMUNA RODNA**, cu sediul în localitatea Rodna, strada Principală, nr.756, județul Bistrița Năsăud, cod fiscal RO 14170102, având contul bancar RO71TREZ104502205X001589 deschis la Trezoreria Sîngeorz-Băi, reprezentată prin domnul Grapini Valentin Iosif-primar, ing.Nacu Rodica-secretarul general al comunei Rodna și Luci Angelina – inspector superior în cadrul aparatului de specialitate al Primarului comunei Rodna, în calitate de **beneficiar (proprietar)**, pe de o parte
- și
- 2. OCOLUL SILVIC VALEA ILVEI**, cu sediul în comuna Lunca Ilvei, strada Principală, nr.875, județul Bistrița Nasaud, telefon/fax 0263/378360, cod fiscal RO 15580313, titular al contului bancar RO50TREZ1045069XXX001297 deschis la Trezoreria Năsăud, reprezentat prin ing. Văsieș Radu- șef ocol și Gabor Lenuța- contabil , în calitate de **prestator**, pe de altă parte

II. OBIECTUL CONTRACTULUI:

Art.1. Asigurarea de către prestator a serviciilor cu caracter silvic pentru suprafața de **3.911,66 ha** fond forestier proprietatea publică a beneficiarului conform titlurilor de proprietate **nr.1800/17.02.2003(%)**, **nr.1312/30.08.2002**, **nr.1313/30.08.2002**, **nr.452576/08.08.2006**, **nr.392213/21.06.2006**, **nr.452575/27.06.2006** și a proceselor verbale de predare-primire **nr.1294/21.04.2009**, **nr.1294-bis/21.04.2009**, **nr.1313/21.04.2009**, **nr.1295/21.04.2009**, **nr. 1484/28.03.2014** și **nr.7103/29.12.2022**.

Suprafața ce face obiectul prezentului contract este proprietatea exclusivă a beneficiarului.

Art.2. Prestatorul va efectua activitățile cu caracter tehnic, economic și juridic ce definesc regimul silvic, în scopul gestionării durabile a pădurii, la prețul stabilit prin contract, exceptând valorificarea masei lemnoase.

Lucrările silvice prevăzute a se executa anual, prin amenajamentele silvice sau legislația în vigoare, se vor realiza pe baza devizelor de lucrări întocmite de prestator și însușite de beneficiar sub semnătura, la valoarea prevăzută în acestea. Devizele de execuție a lucrărilor silvice vor fi aprobate anual în Consiliul Director al Ocolului Silvic Valea Ilvei făcând parte integrantă din prezentul contract.

Art.3. Activitățile și lucrările pe care le execută prestatorul cu acordul proprietarului înscrise în contract sau în devizele de lucrări sunt:

- paza pădurii,
- punerea în valoare ,elaborarea a.p.v.-urilor, emiterea autorizațiilor de exploatare, controlul regulilor de exploatare și reprimirea parchetelor,
- monitorizarea stării de sănătate a pădurii prin elaborarea statisticii și prognozei bolilor și dăunătorilor acesteia,
- regenerarea pădurilor,
- întreținerea regenerărilor: ajutorarea regenerărilor naturale,descopleșiri, mobilizarea solului,
- executarea lucrărilor de îngrijire și conducere a arboretelor: degajări,curățiri,rărituri,
- realizarea lucrărilor de prevenire și combaterea bolilor și dăunătorilor pădurii,
- realizarea lucrărilor de prevenire și stingere a incendiilor de pădure,
- menținerea în stare corespunzătoare a semnelor de hotar și limitelor amenajistice.

Art.4. Realizarea serviciilor silvice de către prestator este supusa prevederilor Legii nr. 46/2008 – Codul silvic și reglementărilor subsecvente acestuia, amenajamentelor silvice, normelor tehnice, ordinelor și instrucțiunilor în vigoare, în materie de gospodărire, gestionare durabilă a pădurilor și regim silvic.

III. DURATA CONTRACTULUI

Art.5. Contractul este valabil de la data semnării între părți și până la data de 31.12.2032 ,sau până la rezilierea acestuia conform art. 49, 50, 51.

Contractul va produce efecte juridice de la data semnării lui și a predării – primirii efective a suprafeței de fond forestier ce face obiectul contractului în vederea asigurării serviciilor silvice de către prestator. Predarea – primirea se va face pe bază de proces verbal, în urma inspecției de fond executate pe suprafața proprietatea beneficiarului.

IV. VALOAREA CONTRACTULUI. MODALITĂȚI DE PLATĂ

Art. 6. Prețul serviciilor de pază a pădurii, monitorizarea stării de sănătate a acesteia, asigurarea suportului de specialitate în vederea valorificării produselor pădurii, menținerea în stare corespunzătoare a semnelor de hotar și limitelor amenajistice, realizarea lucrărilor de prevenire și stingere a incendiilor de pădure, realizarea tehnică de specialitate a tuturor condițiilor în vederea asigurării serviciilor silvice prevăzute în contract, este de **19,94 lei/ha/lună fără TVA.**

Art. 7. Pentru lucrările efectuate pe bază de deviz beneficiarul va plăti prețul însoțit și aprobat de acesta conform devizelor de execuție în urma recepției lucrărilor executate.

Art. 8. Pentru plata serviciilor silvice și executarea lucrărilor pe baza de devize prestatorul va efectua facturarea până la data de 05 a lunii în curs pentru activitatea din luna precedentă, iar plata se va face de către beneficiar în termen de 30 zile calendaristice de la data confirmării primirii facturii.

Art. 9. În situația în care beneficiarul nu va plăti la termen contravaloarea cuvenită prestatorului conform art.8, va achita o penalitate de 0,01%/zi de întârziere pentru sumele neachitate.

Art.10. Prestatorul achită beneficiarului(proprietarului) în fondul de conservare și regenerare a pădurii, conform legislației în vigoare, contravaloarea pagubelor produse prin executarea necorespunzătoare a lucrărilor și serviciilor silvice înscrise în contract , recuperate de la personalul angajat vinovat.

V. OBLIGAȚIILE PRESTATORULUI

Art.11. Să preia suprafața de fond forestier care face obiectul contractului, în vederea asigurării serviciilor silvice, pe baza de control de fond și proces verbal de predare-primire conform prevederilor Regulamentului de Pază a Fondului Forestier.

Art.12. Să asigure paza fondului forestier menționat la art.1., prin personalul silvic de specialitate, în vederea prevenirii tăierilor ilegale de arbori, distrugerii sau degradării vegetației forestiere, pășunatului abuziv și a altor fapte infracționale sau contravenționale.

În cazul în care prestatorul nu justifică prin acte de contravenție și infracțiune sau risc normal a serviciului pagubele produse fondului forestier va despăgubi proprietarul conform legislației silvice în vigoare. Plata despăgubirilor se va face eșalonat, lunar, pe măsura încasării contravalorii pagubelor de la cei vinovați. Prestatorul se obligă să plătească întreaga pagubă produsă proprietarului.

Art.13. Prestatorul va efectua anual cel puțin două inspecții de fond, una de primăvară și una de toamnă, pentru constatarea eventualelor pagube. Beneficiarul, prin delegat împuternicit poate participa la inspecții în cantoane, în calitate de asistent, prestatorul având obligația să comunice beneficiarului cu cel puțin 5 zile lucrătoare înainte de data începerii inspecției.

Art.14. Să efectueze prevenirea și combaterea bolilor și dăunătorilor pădurii.

Art.15. Să asigure respectarea măsurilor de prevenire și stingere a incendiilor în pădure.

Art.16. Să efectueze punerea în valoare a arborilor destinați tăierii conform prevederilor amenajamentului silvic și al normelor tehnice în vigoare, întocmind actele de punere în valoare.

Art.17. Să întocmească lista de partizi și borderoul de masă lemnoasă ce urmează a se valorifica anual prin licitație sau negociere de către beneficiar.

Art.18. Să întocmească documentațiile necesare pentru licitație sau negociere de masă lemnoasă din proprietatea beneficiarului.

Art.19. Să autorizeze și să predea spre exploatare partizile vândute prin licitație sau negociere de către beneficiar conform graficelor de eșalonare.

Art.20. Să efectueze controale la exploatare la partizile autorizate și predate spre exploatare conform instrucțiunilor silvice în vigoare.

Art.21. Să asigure valorificarea masei lemnoase pentru nevoi locale (nevoi proprii și populație), prin gestionarii desemnații de către conducerea ocolului silvic. Valorificarea masei lemnoase la populație se va face în baza unui regulament aprobat de Consiliul Local al beneficiarului.

Art.22. Să propună spre valorificare masa lemnoasă provenită din produse principale, secundare, accidentale și igienă, în cadrul posibilității anuale stabilite prin amenajamentele silvice și legislația în vigoare.

Exploatarea produselor lemnoase se va face numai în conformitate cu prevederile amenajamentului silvic și cu respectarea instrucțiunilor privind termenele, modalitățile și epocile de recoltare și transport a materialului lemnos din pădure emise de autoritate publică centrală care răspunde de silvicultură.

La licitațiile și negocierile de masă lemnoasă organizate de beneficiar vor participa și delegați din partea prestatorului .

Art.23. Să efectueze lucrările de împădurire și de ajutorare a regenerării naturale potrivit prevederilor amenajamentului silvic și a normelor specifice în vigoare. La finalizarea lucrărilor de împădurire recepția se va face în prezența unui împuternicit al beneficiarului.

Art.24. Să efectueze lucrările de întreținere a plantațiilor și a regenerărilor naturale până la realizarea stării de masiv.

Art.25. Să execute conform amenajamentului silvic și a normelor silvice specifice, lucrările de îngrijire a arboretelor - degajări, curățiri, rărituri, tăieri de igienă.

Art.26. Să întocmească devizele de execuție pentru lucrările silvice prevăzute a se executa , să le supună aprobării beneficiarului și să efectueze aceste lucrări prin personal angajat, zilieri sau prin firme specializate, la nivelul prețului aprobat.

Art.27. Să recepționeze împreună cu delegați ai beneficiarului lucrările executate în baza devizelor de execuție.

Art.28. Să înștiințeze în scris beneficiarul cu un an înainte despre data la care expiră amenajamentul silvic și să-l informeze asupra condițiilor de reamenajare a pădurii.

Art.29. Să contribuie la elaborarea de amenajamente silvice alături de unitățile specializate, autorizate în acest scop de autoritatea publică centrală care răspunde de silvicultură. Contractul de amenajare se va încheia între proprietar și unitatea specializată, ocolul silvic asigurând diligența de șantier și recepția lucrărilor de amenajare împreună cu un reprezentant al beneficiarului. Costul lucrărilor de amenajare și redactare a amenajamentului se va suporta de către beneficiar.

Art.30. Să asigure asistență tehnică de specialitate pentru orice alte lucrări sau obligații ale beneficiarului.

VI. OBLIGAȚIILE BENEFICIARULUI

Art.31. Să plătească prestatorului prețul stabilit prin contract.

Art.32. Să stabilească prin hotărâre a Consiliului Local prețul masei lemnoase vândute către agenții economici și populație.

Art.33. Să stabilească pentru fiecare an repartitia cantitativă a masei lemnoase (agenți economici, populație, nevoi locale).

Art.34. Să organizeze licitații publice (negocieri) de masă lemnoasă în vederea valorificării acesteia către agenții economici în condițiile legii.

Art.35. Să încheie contractele de furnizare a masei lemnoase, graficele de eșalonare la exploatare , să factureze și încaseze prețul masei lemnoase vândute.

Art.36. Să alimenteze fondul de conservare și regenerare a pădurilor, fondul de mediu și fondul de accesibilizare a fondului forestier conform legislației în vigoare și a hotărârilor Consiliului local.

Art.37. Să-și însușească, să aprobe și să semneze devizele de execuție întocmite de prestator pentru lucrările silvice necesare și prevăzute a se executa conform amenajamentelor sau legislației silvice.

Art.38. Să nu împiedice sub nici o formă activitatea desfășurată de prestator în îndeplinirea sarcinilor ce-i revin prin contract.

Art.39. Să acorde sprijin prestatorului în depistarea delicvenților la solicitarea personalului silvic. În cazul producerii unor incendii în pădure sau în imediata apropiere a acesteia beneficiarul are obligația de a mobiliza și aduce la fața locului cetățenii din comună, cu unelte și materiale pentru a ajuta la stingerea incendiului.

Art. 40. Să nu execute construcții sau alte amenajări în fondul forestier ce face obiectul contractului decât cu aprobări legale.

Art.41. Să nu admită pășunatul în pădure decât în condițiile prevederilor legale.

Art.42. Să asigure întocmirea și respectarea amenajamentelor silvice.

Art.43. Să informeze prestatorul cu cel puțin 90 de zile înainte despre intenția de reziliere a contractului și încheierea unui nou contract cu o alta structură silvică autorizată.

Art.44. Să achite impozitele și taxele prevăzute de lege privind fondul forestier proprietate.

VII. RĂSPUNDERE CONTRACTUALĂ

Art.45. Prezentul contract servește interesul comun al părților care se obligă să-l execute întocmai și cu bună credință, sinceritate și seriozitate.

Art.46. Orice modificare a clauzelor contractuale, pe perioada de derulare a acestuia se poate face numai prin acordul de voință exprimat al părților, consemnat într-un act adițional.

Art.47. La încetarea valabilității contractului, indiferent de cauză, prestatorul va preda beneficiarului pe baza de control de fond și proces verbal de predare-primire suprafețele de fond forestier gestionate, conform prevederilor Regulamentului de Pază a fondului forestier, iar beneficiarul preia obligația de a asigura serviciile silvice sau administrarea pădurii printr-un ocol silvic autorizat, conform legii.

Art.48. Orice încălcare a clauzelor prezentului contract atrage după sine răspunderea părților în Condițiile Codului Comercial, Codului Civil și al legislației silvice în vigoare.

VIII. REZILIEREA CONTRACTULUI

Art.49. Prestatorul poate rezilia unilateral contractul, cu notificare prealabilă de 90 de zile, fără ca beneficiarul să solicite daune interese și fără a mai fi necesară hotărârea unei instanțe de judecată, în următoarele situații:

-beneficiarul tulbură prin acțiunile întreprinse activitatea prestatorului de aplicare a regimului silvic în fondul forestier gestionat

-beneficiarul nu achita prestatorului contravaloarea serviciilor silvice și a lucrărilor executate în termen de 30 de zile de la scadență.

Art.50. Beneficiarul poate rezilia unilateral contractul, cu notificare prealabilă de 90 de zile, fără ca prestatorul să solicite daune interese și fără a mai fi necesară hotărârea unei instanțe de judecată, având la zi plata obligațiilor către prestator, în cazul în care își constituie structura proprie de administrare a fondului forestier sau dorește să încheie contract cu alta structură silvică autorizată.

Art.51. Prezentul contract se poate rezilia cu acordul părților dacă una dintre acestea nu își mai poate îndeplini obligațiile din motive organizatorice.

IX. LITIGII

Art.52. Eventualele litigii în legătură cu respectarea clauzelor prezentului contract, care nu au putut fi rezolvate pe cale amiabilă, se soluționează de către instanțele de judecată competente.

Art.53. Beneficiarul prin reprezentantul său legal, poate cere în scris prestatorului să dea explicații asupra modului în care efectuează serviciile silvice.

X. FORȚA MAJORĂ

Art.54. Forța majoră așa cum este definită de legislația română exonerează partea care o invocă de obligații pe toată perioada în care aceasta se manifesta și produce efect.

Art.55. Partea care invocă forța majoră are obligația de a notifica cealaltă parte în termen de 5 zile de la declanșarea fenomenului și de a lua măsuri pentru limitarea efectelor acesteia.

Art.56. Forța majoră trebuie dovedită și susținută cu înscrisuri elaborate sau insusite de organele abilitate de lege.

XI. ALTE CLAUZE

Art.57. Prezentul contract poate fi prelungit, la expirarea lui cu acordul ambelor părți.

Art.58. Orice modificare în domeniul legislației silvice, a normelor și instrucțiunilor ce definesc regimul silvic, atrage după sine obligația părților la adaptarea clauzelor contractuale în conformitate cu aceste modificări.

Art.59. Activitatea de realizare a serviciilor silvice în fondul forestier care face obiectul prezentului contract sub aspectul regimului silvic este supusa controlului statului prin autoritatea publică centrală care răspunde de silvicultură și prin unitatile sale teritoriale.

Art.60. Dispozițiile prezentului contract se completează cu prevederile codului civil, penal și comercial.

Art.61. Termenul de „zi,, din contract are semnificatia de zi calendaristică.

Art.62. Prezentul contract conține cinci file și s-a încheiat azi 31.01.2023, în trei exemplare, din care un exemplar pentru prestator, unul pentru beneficiar și unul pentru Garda Forestieră Cluj Napoca.


Art.63. Prezentul contract reprezintă titlu executoriu pentru ambele părți semnatare.

BENEFICIAR, COMUNA RODNA

Primar,
Grapini Valentin Iosif

Secretar,
Nacu Rodica



Contabil,
Luci Angelina




PRESTATOR, OCOLUL SILVIC VALEA ILVEI


Sef ocol,
ing. Vasies Radu

Contabil,
Gabor Lenuta





NP. I, UA. 32 B. %
05.07.2023
[Handwritten signature]



P. I, UA. 34, 10

[Handwritten signature]

05.07.2023