

O.S. Abrud R.A.

Nr. 4188 / 03.07.2023

Către Garda Forestieră Cluj,

Conform O.M. 767/2018, vă solicităm verificarea următorului A.P.V.:

Nr. A.P.V.: 1648 Feledeu I

U.P.: I Municipiul Aiud

u.a.: 149,150B,150C,150B

Volum: 128.26 mc

Suprafața: 6.1 ha

Proprietar: Primăria Aiud

Natura produsului: Accidentale I

Factorii destabilizatori care au afectat arboretul: uscături,- factor biotic **Cerambyx Cerdo** (croitorul mare al stejarului).

Numărul și data contractului de prestări servicii silvice: 1144/12.04.2018

Numărul și data înregistrării contractului la G.F. Cluj: 11912/12.04.2018

Numărul și data documentului care atestă proprietatea: T.P. nr. 14174/4291/09.04.2008.

A.P.V.-ul face obiectul modificării prevederilor amenajamentului (da/nu): Nu

A.P.V.-ul face obiectul depășirii posibilității anuale: Nu

A.P.V.-ul face obiectul depășirii posibilității decenale: Nu

A.P.V.-ul provine din proprietăți mai mici de 10 ha (da/nu): Nu

A.P.V.-ul este situat în afara arealului (da/nu): Nu


Punerea în valoare s-a făcut în arborete în care sunt restricții privind protecția mediului: suprafața pe care s-a efectuat punerea în valoare se suprapune cu situl Natura 2000 ROSCI0253 Trascău și ROSPA0087 Munții Trascăului.

Va anexăm, certificate prin semnătură, următoarele documente:

- copie A.P.V.;
- copie descriere parcelară;
- copie O.M Nr. 856 / 04.07.2019 MAP .
- fotografii relevante

Cu stimă.

Șef ocol,  
ing. Butnariu Tudor



Fond forestier,

### ACT DE PUNERE ÎN VALOARE NR. 2300319706290

Unitate de Producție: I - Municipiul Aiud

Denumire A.P.V.: 1648 Feleud 1

Suprafață totală act - (ha): 6.1 Tratament: T. PRODUSE ACCIDENTALE Natura Produsului: PRODUSE ACCIDENTALE Tehnologia de Exploatare: TRUNCHIURI SI CATARGE Data inventarierii: 03.07.2023 Anul exploatării: 2023 Procedul de inventariere: FIR CU FIR Ciocan forma CIRCULARĂ nr.: AB0614 Accesibilitate: 501-1000	Informații privind N.T.S.M.	Grupa de specii	Nr. de arbori	Voluim
	Stâncării pe - (ha): Arbori putregăloși - (buc): 3 cu un volum de - (mc): 1.49 Iescării - (buc): cu un volum de - (mc):	Rășinoase FAG Quercinee Diverse tari Diverse moi	225 2	127.81 0.45
		Total:	227	128.26

Specia	SORTARE DIMENSIONALĂ							Lemn lucru	Coajă	Lemn de foc		Volum brut
	G1	G2	G3	M1	M2	M3	LS			Total	VF	
GORUN (L)		16.83		12.67	10.68	4.31	0.94	45.43	7.98	74.40	7.60	127.81
CARPEN				0.06	0.05	0.04	0.02	0.17	0.01	0.27	0.04	0.45
<b>TOTAL</b>		<b>16.83</b>		<b>12.73</b>	<b>10.73</b>	<b>4.35</b>	<b>0.96</b>	<b>45.60</b>	<b>7.99</b>	<b>74.67</b>	<b>7.64</b>	<b>128.26</b>

U.A.	Suprafață (ha)		Vârsta ani	Panta G	Semințis utilizabil				Total volum brut
	Par cursă	UA			%	S. tot	Compoziție		
149	2.50	8.80	65	5.00			0		52.78
150C	0.60	2.60	65	3.00			0		7.34
258B	2.00	12.10	65	15.00			0		46.94
150B	1.00	26.60	85	3.00			0		21.20

U.A.	GO (L)	CA	Volum
149	52.44	0.34	52.78
150C	7.23	0.11	7.34
258B	46.94		46.94
150B	21.20		21.20
<b>Total</b>	<b>127.81</b>	<b>0.45</b>	<b>128.26</b>

U.A.	Specia	Diametre		Înălțimi		Vârsta	Vol. arb.	Nr. arb.	Creștere	Sortare dimensională							Coajă	Lemn foc		Volum brut
		dt	dcg	ht	hc					G1	G2	G3	M1	M2	M3	LS		Total	VF	
149	GO (L)	24.83	24.83	16.20	16.20	65	0.48	109			4.64		5.31	5.41	2.31	0.52	3.32	30.93	3.27	52.44
	CA	22.00	22.00	16.80	16.80	65	0.34	1				0.06	0.05	0.03	0.02	0.01	0.17	0.03	0.34	
Total U.A.: 149								110			4.64		5.37	5.46	2.34	0.54	3.33	31.10	3.30	52.78
150C	GO (L)	26.50	26.50	18.49	18.49	65	0.60	12			0.27		0.55	0.45	0.17	0.04	0.27	5.48	0.42	7.23
	CA	16.00	16.00	10.60	10.60	65	0.11	1						0.01				0.10	0.01	0.11
Total U.A.: 150C								13			0.27		0.55	0.45	0.18	0.04	0.27	5.58	0.43	7.34
258B	GO (L)	26.05	25.94	17.28	17.28	65	0.57	83			5.94		5.48	3.96	1.54	0.33	3.05	26.64	2.80	46.94
	CA							83			5.94		5.48	3.96	1.54	0.33	3.05	26.64	2.80	46.94
Total U.A.: 258B								166			11.88		10.96	7.92	3.08	0.66	6.10	53.28	5.60	93.88
150B	GO (L)	33.24	33.24	18.54	18.54	85	1.01	21			5.98		1.33	0.86	0.29	0.05	1.34	11.35	1.11	21.20
	CA							21			5.98		1.33	0.86	0.29	0.05	1.34	11.35	1.11	21.20
Total U.A.: 150B								42			11.96		2.66	1.72	0.58	0.10	2.68	22.70	2.22	42.40
Total General U.A.								227			16.83		12.73	10.73	4.35	0.96	7.99	74.67	7.64	128.26


Șef Ocol,

Întocmit

Birou Fond Forestier

Verificat,

Butnariu Tudor-Razvan



*[Handwritten signature]*

*[Handwritten signature]*

Fond forestier proprietate publică

U.P. I Municipiul Aiud

DESCRIEREA STAȚIUNII ȘI A ARBORETULUI

150 B 26.6 ha GF:1-4B SUP:A  
 TS:6142 TP:5141 SOL:2407  
 plan EXPOZIȚIE:  
 Platou  
 INCLINARE: 3g ALTITUDINE: 385 m  
 LITIERA: continuă - subțire  
 TIP FLORA: Carex pilosa  
 Natural fundam.de prod.mijl. relativ-echien  
 COMP.ACTUALA: 7GO 2CA 1ST  
 COMP.TEL: 7GO 2ST 1DT  
 SORT: GO -Mijlociu și gros, cherestea  
 VÂRSTA EXPLOATABILITĂȚII: 110 ani  
 SEM.UTIL:  
 SUBARB: Păd.  
 DATE COMPL:

*ELM*	P	M	VÂR		C	AM	EL	PROVE-	VI	DENS	V O L U M		CRES*	
*ARB	R	R	STA	D	H	L	ES	AG	N	TA	mc/	mc/	TERE*	
	P	G	ani	cm	m	P	TE	AJ	LI	CONS	ha	ua	ha	
*GO	7	LT	80	36	20	3		.6	RN	N	0.56	173	4602	2.6*
*CA	2	LT	75	26	20	4		.5	RN	N	0.16	40	1064	0.8*
*ST	1	LT	75	36	21	3		.6	RN	N	0.08	26	692	0.4*
											0.80	239	6358	3.8*
/0.1S I * Total														

/0.1S I

\* ALTE DATE COMPLEMENTARE:  
 \* Diseminat: CI, CE, SE.

POLUARE:  
 EROZIUNE:  
 LUCR.EXEC:2005-Tăieri igienă  
 LUCR.PROP:TĂIERI IGIENĂ

19-2005: 8,40 P

150 C 2.6 ha GF:1-4B SUP:A  
 TS:6143 TP:5321 SOL:2407  
 plan EXPOZIȚIE:  
 Platou  
 INCLINARE: 3g ALTITUDINE: 390 m  
 LITIERA: continuă - subțire  
 TIP FLORA: Carex pilosa  
 Natural fundam.de prod.super. relativ-echien  
 COMP.ACTUALA: 5CE 4GO 1CA  
 COMP.TEL: 8GO 2DT  
 SORT: GO -Gros, și mijlociu, cherestea  
 VÂRSTA EXPLOATABILITĂȚII: 110 ani  
 SEM.UTIL:  
 SUBARB:  
 DATE COMPL:

*ELM*	P	M	VÂR		C	AM	EL	PROVE-	VI	DENS	V O L U M		CRES*	
*ARB	R	R	STA	D	H	L	ES	AG	N	TA	mc/	mc/	TERE*	
	P	G	ani	cm	m	P	TE	AJ	LI	CONS	ha	ua	ha	
*CE	5	LT	60	28	21	2		.6	RN	N	0.40	115	299	3.3*
*GO	4	LT	60	28	20	2		.6	RN	N	0.32	99	257	2.5*
*CA	1	LT	60	22	17	4		.6	RN	N	0.08	16	42	0.5*
											0.80	230	598	6.3*
* Total														

\* ALTE DATE COMPLEMENTARE:  
 \* Diseminat: CI.  
 \* Uscare medie la carpen.  
 \* Consistență variabilă (0,7-0,8).

LUCR.EXEC:2006-Tăieri igienă  
 LUCR.PROP:TĂIERI IGIENĂ

151 A 9.9 ha GF:1-4B SUP:A  
 TS:6142 TP:5141 SOL:2407  
 plan EXPOZIȚIE:  
 Platou  
 INCLINARE: 2g ALTITUDINE: 380 m  
 LITIERA: continuă - subțire  
 TIP FLORA: Carex pilosa  
 Natural fundam.de prod.mijl. relativ-echien  
 COMP.ACTUALA: 7GO 3ST  
 COMP.TEL: 7GO 3ST  
 SORT: GO -Mijlociu și gros, cherestea  
 VÂRSTA EXPLOATABILITĂȚII: 110 ani  
 SEM.UTIL:  
 SUBARB:  
 DATE COMPL:

*ELM*	P	M	VÂR		C	AM	EL	PROVE-	VI	DENS	V O L U M		CRES*	
*ARB	R	R	STA	D	H	L	ES	AG	N	TA	mc/	mc/	TERE*	
	P	G	ani	cm	m	P	TE	AJ	LI	CONS	ha	ua	ha	
*GO	7	LT	80	38	19	3		.5	RN	N	0.49	139	1376	2.3*
*ST	3	LT	80	36	20	4		.5	RN	N	0.21	63	624	0.8*
											0.70	202	2000	3.1*
* Total														

\* ALTE DATE COMPLEMENTARE:  
 \* Diseminat: CA, CE, CI.  
 \* Preexistenți de GO (D=52 cm, H=22 m, 4 exemplare/ha).  
 \* Semințis de CA și JU pe 0.3S.

LUCR.EXEC:2005-Tăieri igienă  
 LUCR.PROP:TĂIERI IGIENĂ

30/2005: 11,12 P

U.P. I Municipiul Aiud

Fond forestier proprietate publică

DESCRIEREA STAȚIUNII ȘI A ARBORETULUI

**258 A** 20.1 ha GF:1-4B SUP:A  
 TS:6152 TP:5513 SOL:2407  
 Versant ondulat EXPOZIȚIE:E  
 INCLINARE:23g ALTITUDINE: 305 - 410 m  
 LITIERA: continuă - subtire  
 TIP FLORA: Asarum-Stellaria  
 Natural fundam.subproductiv relativ-plurien  
 COMP.ACTUALA: 4GO 3ST 1JU 1CI 1CA  
 COMP.TEL: 4ST 3GO 2FR 1CI  
 SORT: GO -Mijlociu și subtire, construcții

*EIM*	P	M	VĂR		C	AM	EL	PROVE-	VI	DENS	V O L U M	CRES*		
*ARB	R	R	STA	D	H	L	ES	AG	N	NIENȚA	TA	mc/	mc/	mc/*
	P	G	ani	cm	m	P	TE	AJ	LI	CONS	ha	ua	ha	an/*
*GO	4	IN	145	50	18	5	I	.5	RN	S	0.20	44	884	0.4*
*ST	3	IN	145	48	19	5	I	.5	RN	S	0.15	40	804	0.2*
*CI	1	IN	50	32	16	3	I	.5	RN	S	0.05	6	121	0.2*
*CA	1	LP	50	20	12	5	I	.5	RN	S	0.05	15	302	0.3*
*JU	1	LP	50	20	11	5	I	.5	RN	S	0.05	12	241	0.1*
I * Total			145			5					0.50	117	2352	1.2*

VĂRSTA EXPLOATABILITĂȚII: 120 ani  
 SEM.UTIL: 4ST 4GO 2CI /0.2S  
 SUBARB:Ln.c.Corn /0.1S  
 DATE COMPL:

\* ALTE DATE COMPLEMENTARE:  
 \* Diseminat: CA, CI, JU.

POLUARE:  
 EROZIUNE:  
 LUCR.EXEC:2006-Tăieri igienă

LUCR.PROP:T.PROGR.(PUNERE IN LUMINA)  
 AJUTAREA REGENERARII NATURALE  
 ÎNGRIJIREA SEMINȚIȘULUI

**258 B** 12.1 ha GF:1-4B SUP:A  
 TS:6153 TP:5111 SOL:3101  
 Versant ondulat EXPOZIȚIE:E  
 INCLINARE:15g ALTITUDINE: 400 - 450 m  
 LITIERA: continuă - normală  
 TIP FLORA: Asarum-Stellaria  
 Natural fundam.de prod.super. relativ-echien  
 COMP.ACTUALA: 8GO 1ST 1DT  
 COMP.TEL: 7GO 2ST 1DT  
 SORT: GO -F.gros, cherestea, furnire

*EIM*	P	M	VĂR		C	AM	EL	PROVE-	VI	DENS	V O L U M	CRES*		
*ARB	R	R	STA	D	H	L	ES	AG	N	NIENȚA	TA	mc/	mc/	mc/*
	P	G	ani	cm	m	P	TE	AJ	LI	CONS	ha	ua	ha	an/*
*GO	8	IN	60	30	20	2	I	.6	RN	N	0.72	224	2710	6.6*
*ST	1	IN	60	30	22	2	I	.6	RN	N	0.09	33	399	1.1*
*DT	1	IN	60	26	21	2	I	.6	RN	N	0.09	24	290	0.7*
M * Total			60			2					0.90	281	3399	8.4*

VĂRSTA EXPLOATABILITĂȚII: 120 ani  
 SEM.UTIL:  
 SUBARB:Alun,Corn /0.1S  
 DATE COMPL:

\* ALTE DATE COMPLEMENTARE:  
 \* Diseminat: CE, CI, CA.

POLUARE:  
 EROZIUNE:  
 LUCR.EXEC:2007-Tăieri igienă

LUCR.PROP:RĂRITURI/0.7S

**258 C** 1.1 ha GF:1-4B SUP:A  
 TS:5152 TP:5324 SOL:2407  
 Versant mijlociu ondulat EXPOZIȚIE:E  
 INCLINARE:19g ALTITUDINE: 400 m  
 LITIERA: continuă - subtire  
 TIP FLORA: Asarum-Stellaria  
 Natural fundam.de prod.mijl. relativ-echien  
 COMP.ACTUALA: 6CA 3GO 1CI  
 COMP.TEL: 8GO 1CI 1DT  
 SORT: GO -Mijlociu și gros,cherestea

*EIM*	P	M	VĂR		C	AM	EL	PROVE-	VI	DENS	V O L U M	CRES*		
*ARB	R	R	STA	D	H	L	ES	AG	N	NIENȚA	TA	mc/	mc/	mc/*
	P	G	ani	cm	m	P	TE	AJ	LI	CONS	ha	ua	ha	an/*
*CA	6	LP	65	22	20	3	I	.5	RN	N	0.54	136	150	3.6*
*GO	3	LP	65	28	19	3	I	.6	RN	N	0.27	76	84	1.6*
*CI	1	IN	65	28	19	3	I	.6	RN	N	0.09	27	30	0.3*
G * Total			65			3					0.90	239	264	5.5*

VĂRSTA EXPLOATABILITĂȚII: 110 ani  
 SEM.UTIL:  
 SUBARB:Păd.,Alun /0.1S  
 DATE COMPL:

\* ALTE DATE COMPLEMENTARE:  
 \* Diseminat: JU,ANN.  
 \* Variație de consistență (0,8-0,9).

POLUARE:  
 EROZIUNE:  
 LUCR.EXEC:2008-Rărituri

LUCR.PROP:RĂRITURI/0.6S

U.P. I Municipiul Aiud

Fond forestier proprietate publică

DESCRIEREA STAȚIUNII ȘI A ARBORETULUI

\* 135 J 2.8 ha GF:1-5B SUP:A  
 TS:5242 TP:4331 SOL:3101  
 Versant mijlociu ondulat EXPOZIȚIE:N  
 INCLINARE:20g ALTITUDINE: 505 m  
 LITIERA: continuă - normală  
 TIP FLORA: Asperula-Asarum  
 Natural fundam.de prod.mijl. relativ-plurien  
 COMP.ACTUALA: 8FA 1GO 1CA  
 COMP.ȚEL: 7FA 2GO 1CI  
 SORT: FA -Gros și mijlociu, cherestea  
 VÂRSTA EXPLOATABILITĂȚII: 110 ani /0.2S  
 SEM.UUTIL:10FA  
 SUBARB:  
 DATE COMPL:10% tulpini nesănăt.  
 POLUARE:  
 EROZIUNE:  
 LUCR.EXEC:2011-Tăieri igienă  
 LUCR.PROP:T.PROGR.(INSĂMÂNT.,PUNERE LUMINA)  
 AJUTORAREA REGENERĂRII NATURALE  
 ÎNGRIJIREA SEMINȚIȘULUI

*EIM	P	M	VÂR	C	AM	EL	PROVE-	VI	DENS	V O L U M	CRES*		
*ARB	R	R	STA	D	H	L	ES	AG	NIENȚA	TA	mc/	mc/	mc/*
	P	G	ani	cm	m	P	TE	AJ	LI	CONS	ha	ua	ha
*FA	6	IN	110	44	25	3	.6	RN	N	0.48	144	403	2.8*
*FA	2	LT	85	32	23	3	I.6	RN	N	0.16	62	174	1.3*
*GO	1	IN	85	36	21	3	I.5	RN	N	0.08	32	90	0.5*
*CA	1	LT	85	26	20	4	I.5	RN	N	0.08	38	106	0.4*
* Total			110			3				0.80	276	773	5.0*


\* 149 8.8 ha GF:1-4B SUP:A  
 TS:6142 TP:5141 SOL:2407  
 Platou plan EXPOZIȚIE:  
 INCLINARE: 5g ALTITUDINE: 380 - 440 m  
 LITIERA: continuă - normală  
 TIP FLORA: Carex pilosa  
 Natural fundam.de prod.mijl. relativ-echien  
 COMP.ACTUALA:10GO  
 COMP.ȚEL: 8GO 2DT  
 SORT: GO -Mijlociu și gros,cherestea  
 VÂRSTA EXPLOATABILITĂȚII: 110 ani /0.1S G  
 SEM.UUTIL:  
 SUBARB:Păd.  
 DATE COMPL:uscare slabă  
 POLUARE:  
 EROZIUNE:  
 LUCR.EXEC:2006-Tăieri igienă  
 LUCR.PROP:RĂRITURI/0.6S

*EIM	P	M	VÂR	C	AM	EL	PROVE-	VI	DENS	V O L U M	CRES*		
*ARB	R	R	STA	D	H	L	ES	AG	NIENȚA	TA	mc/	mc/	mc/*
	P	G	ani	cm	m	P	TE	AJ	LI	CONS	ha	ua	ha
*GO	10	LT	60	30	18	3	.5	RN	N	0.90	232	2042	5.6*
* Total			60			3				0.90	232	2042	5.6*

\* 150 A 0.7 ha GF:1-4B SUP:A  
 TS:6142 TP:6132 SOL:2407  
 Platou plan EXPOZIȚIE:  
 INCLINARE: 5g ALTITUDINE: 380 m  
 LITIERA: întrenptă - subțire  
 TIP FLORA: Carex pilosa  
 Natural fundam.subproductiv relativ-echien  
 COMP.ACUALA: 8ST 1GO 1DT  
 COMP.ȚEL: 8ST 1CI 1FR  
 SORT: ST -Mijlociu, construcții, cherestea  
 VÂRSTA EXPLOATABILITĂȚII: 90 ani  
 SEM.UUTIL:  
 SUBARB:  
 DATE COMPL:  
 POLUARE:  
 EROZIUNE:  
 LUCR.EXEC:2008-Tăieri igienă  
 LUCR.PROP:T.IGIENA(T.PROGRESIVE IN DEC.II)

*EIM	P	M	VÂR	C	AM	EL	PROVE-	VI	DENS	V O L U M	CRES*		
*ARB	R	R	STA	D	H	L	ES	AG	NIENȚA	TA	mc/	mc/	mc/*
	P	G	ani	cm	m	P	TE	AJ	LI	CONS	ha	ua	ha
*ST	8	LT	80	40	18	4	.5	RN	N	0.56	139	97	2.0*
*GO	1	LT	75	40	17	4	I.5	RN	N	0.07	16	11	0.3*
*DT	1	LT	75	42	18	4	I.6	RN	N	0.07	15	11	0.4*
* Total			80			4				0.70	170	119	2.7*

31.2021 6.272 1



U. P. I. Div. 8, 50148, 29. 02. 2023, P. N. K. K. S. Div. 8


S. P. Div. 8 of S. P. Div. 8, 50148, 29. 02. 2023, P. N. K. K. S. Div. 8



S. I. Dunning Station U. A. : Pitt Georgia Jan 28

U. P. I. Dunning, 148, 28.05.2023, Pitt. Ga. A. I. D.

U.P. I Field, 10150 A, 28.06.2023; Pinus. Max Field  
Sj. Field of Siskiwitox Hills A; pin. Group 1000 R





O.P.I. Field, 05/150, 28.08.2023, Prim. Hus. field

Sp. Redwood Sapwood V. A. - D. & Blue Oak Sapwood



U.P.I. Prod. 45 150°, 28.0.2023, Prim. Mus. Field.  
Sal Douglas Situations V. A. in Group Area




U.P. I Dind, 05258A, 30.06.2023, Pinar, Kozhikode

Sp. Indica Schumacher V. Fr; Sp. Indica Schumacher Fr



U. P. I. Birch, 002582, 30.08.2023, P. M. Nov. Birch

Soil Sampling Station V. A. P. Birch Group June 2



# MINISTERUL APELOR ȘI PĂDURILOR



## ORDIN

Nr. 856 / 10.04.2019

pentru aprobarea amenajamentului silvic al fondului forestier proprietate publică aparținând Municipiului Aiud, Unitatea de Producție I Municipiul Aiud, județul Alba

Având în vedere Referatul de aprobare nr. 8200/27.05.2019 al Direcției Politici și Strategii în Silvicultură,

În conformitate cu Avizul Comisiei tehnice de avizare pentru silvicultură din Ministerul Mediului, Apelor și Pădurilor nr. 1167/14.12.2016 și ținând cont de Decizia de încadrare a Agenției pentru Protecția Mediului Alba nr. 2145/11.04.2019 privind etapa de încadrare a planului,

în temeiul prevederilor art. 22 alin. (1) din Legea nr. 46/2008 – Codul silvic, republicată, cu modificările și completările ulterioare, precum și ale art. 13 alin. (5) din Hotărârea Guvernului nr. 20/2017 privind organizarea și funcționarea Ministerului Apelor și Pădurilor, cu modificările și completările ulterioare,

ministru apelor și pădurilor emite următorul

## ORDIN:

**Art. 1.** – Se aprobă amenajamentul silvic al fondului forestier proprietate publică aparținând Municipiului Aiud, Unitatea de Producție I Municipiul Aiud, județul Alba.

**Art. 2.** – Direcția Politici și Strategii în Silvicultură din cadrul Ministerului Apelor și Pădurilor transmite prezentul ordin Primăriei Municipiului Aiud, județul Alba, care răspunde de aplicarea și respectarea prevederilor acestuia.

**Art. 3.** – Prezentul ordin s-a întocmit în 3 exemplare, două pentru emitent, iar al treilea pentru Primăria Municipiului Aiud, județul Alba.

MINISTRU

Ioan DENES

