

DIRECTIA SILVICA BISTRITA  
OCOLUL SILVIC BISTRITA  
NR. 4076/03.07.2023

### NOTIFICARE

Cu privire la actele de punere in valoare de produse accidentale, constituite in arborete afectate de factori abiotici si biotici din pe raza de activitate a Ocolului silvic Bistrita in suprafete proprietate a Statului Roman, dupa cum urmeaza :

- Actul de punere in valoare nr. 2300175000930/706 Valea Vinului, UP IV Singeorz Bai u.a 545A, 547A, 548A, in suprafata 64.96 ha si volum de 157,8 mc, accidentale II, nu face obiectul depasirii volumului anual produse secundare pentru U.P. IV stabilite prin amenajamentul silvic in vigoare.

SEF OCOL

ING. RUNCAN IOAN



RESPONSABIL FOND FORESTIER

ING. OANEA ADRIAN

A handwritten signature in black ink, corresponding to the name Ing. Oanea Adrian.

## ACT DE PUNERE ÎN VALOARE NR. 2300175000930

APU 706

Unitate de Producție: IV - Sângeorz-Băi

Denumire A.P.V.: Valea Vinului P706

Specia		SORTARE DIMENSIONALĂ						Lemn lucru	Coajă	Lemn de foc		Volum brut								
		G1	G2	G3	M1	M2	M3	LS			Total	VF								
FAG			0.10		0.04	0.04	0.02		0.20	0.01	1.06	0.09	1.27							
ULM DE MUNTE			0.06		0.10	0.10	0.04	0.01	0.31	0.06	1.93	0.11	2.30							
FRASIN					0.03	0.09	0.06	0.03	0.21	0.05	1.31	0.12	1.57							
BRAD		0.03	1.08	0.63	0.46	0.09		0.03	2.32	0.26	1.99		4.57							
MOLID		8.41	26.56	9.36	8.10	2.40		0.82	55.65	5.69	86.75	0.01	148.09							
TOTAL		8.44	27.80	9.99	8.73	2.72	0.12	0.89	58.69	6.07	93.04	0.33	157.80							
U.A.	Suprafață (ha)		Vârsta ani	Panta G	Semintș utilizabil				Compoziție	H.	Total volum brut									
	Par cursă	UA			%	S. tot														
545 A	16.37	16.37	49	32.00					0		27.03									
547 A	20.66	20.66	49	32.00					0		76.38									
548 A	27.93	27.93	54	35.00					0		54.39									
U.A.	MO	FA	BR	ULM	FR	Volum														
545 A	25.86		1.17			27.03														
547 A	74.22		2.16			76.38														
548 A	48.01	1.27	1.24	2.30	1.57	54.39														
Total	148.09	1.27	4.57	2.30	1.57	157.80														
U.A.	Specia	Diametre		Înălțimi		Vârsta	Vol. arb.	Nr. arb.	Crestere	Sortare dimensională						Coajă	Lemn foc		Volum brut	
		dt	dgc	ht	hc					G1	G2	G3	M1	M2	M3		LS	Total		VF
545 A	BR	29.00	29.00	17.50	17.50	49	0.58	2		0.43	0.27	0.17	0.04		0.01	0.10	0.15		1.17	
	MO	29.53	30.83	19.90	19.90	49	0.68	38		2.69	5.65	1.70	1.36	0.42		0.14	1.19	12.71		25.86
Total U.A.: 545 A								40		2.69	6.08	1.97	1.53	0.46		0.15	1.29	12.86		27.03
547 A	BR	25.50	25.50	19.75	19.75	49	0.54	4		0.58	0.35	0.25	0.04		0.02	0.14	0.78		2.16	
	MO	25.46	28.59	19.57	19.57	49	0.49	151		1.84	11.45	4.82	4.66	1.34		0.43	2.57	47.11	0.01	74.22
Total U.A.: 547 A								155		1.84	12.03	5.17	4.91	1.38		0.45	2.71	47.89	0.01	76.38
548 A	MO	29.55	30.77	20.40	20.40	54	0.72	67		3.88	9.46	2.84	2.08	0.64		0.25	1.93	26.93		48.01
	FA	26.67	26.67	14.67	14.67	54	0.42	3			0.10		0.04	0.04	0.02	0.01	1.06	0.09	1.27	
	BR	29.00	29.00	18.25	18.25	54	0.62	2		0.03	0.07	0.01	0.04	0.01		0.02	1.06		1.24	
	ULM	24.29	24.29	12.43	12.43	54	0.33	7			0.06		0.10	0.10	0.04	0.01	0.06	1.93	0.11	2.30
FR	20.57	20.57	11.71	11.71	54	0.22	7					0.03	0.09	0.06	0.03	0.05	1.31	0.12	1.57	
Total U.A.: 548 A								86		3.91	9.69	2.85	2.29	0.88	0.12	0.29	2.07	32.29	0.32	54.39
Total General U.A.								281		8.44	27.80	9.99	8.73	2.72	0.12	0.89	6.07	93.04	0.33	157.80

Șef Ocol,

Întocmit,

Birou Fond Forestier,

Verificat,


Runcan Ioan





# REGIA NAȚIONALĂ A PĂDURILOR – ROMSILVA

Str. Petricani nr. 9A, sector 2, București, cod poștal 023841  
telefon: 0040/ 021/ 317.10.05; fax: 0040/ 021/ 316.84.28  
E-mail: [office@mp.rosilva.ro](mailto:office@mp.rosilva.ro) Pagina web: [www.rosilva.ro](http://www.rosilva.ro)



Nr. 22245 /D.C.P./ 11.04.2017

→ Ursa Roșie - 10x  
→ O.S. Bistrița - 10x

21.04.2017

## DIRECȚIA SILVICĂ BISTRIȚA-NĂSĂUD

În atenția Domnului Director

Atașăm, în copie, *Ordinul ministrului apelor și pădurilor nr. 252 din 03.04.2017 pentru aprobarea amenajamentului silvic al fondului forestier proprietate publică a statului, administrat de Ocolul Silvic Bistrița, Direcția Silvică Bistrița-Năsăud.*

DIRECTOR GENERAL,

Dragoș Ciprian PAHONTU

Copie în conformitate cu  
Copia O.S. Bistrița

# MINISTERUL APELOR ȘI PĂDURILOR



## ORDIN

Nr. 252 / 03.04.2017

### pentru aprobarea amenajamentului silvic al fondului forestier proprietate publică a statului, administrat de Ocolul Silvic Bistrița, Direcția Silvică Bistrița Năsăud

Având în vedere Referatul de aprobare nr. 65704/DI/15.03.2017 al Direcției Politici și Strategii în Silvicultură,

În conformitate cu Avizul Comisiei tehnice de avizare pentru silvicultură din Ministerul Mediului, Apelor și Pădurilor nr. 794/05.10.2016 și ținând cont de Decizia nr. 601/04.11.2016 a Agenției pentru Protecția Mediului Bistrița Năsăud,

În baza Ordonanței de urgență a Guvernului nr. 1/2017 pentru stabilirea unor măsuri în domeniul administrației publice centrale și pentru modificarea și completarea unor acte normative,

În temeiul prevederilor art. 22 alin. (1) din Legea nr. 46/2008 – Codul silvic, republicată, cu modificările ulterioare, precum și ale art. 13 alin. (5) din Hotărârea Guvernului nr. 20/2017 privind organizarea și funcționarea Ministerului Apelor și Pădurilor,

**ministrul apelor și pădurilor** emite următorul

## ORDIN:

**Art. 1.** – Se aprobă amenajamentul silvic al fondului forestier proprietate publică a statului, administrat de Ocolul Silvic Bistrița, Direcția Silvică Bistrița Năsăud.

**Art. 2.** – Direcția Politici și Strategii în Silvicultură din cadrul Ministerului Apelor și Pădurilor transmite prezentul ordin Regiei Naționale a Pădurilor – Romsilva, care răspunde de aplicarea și respectarea prevederilor acestuia.

**Art. 3.** – Prezentul ordin s-a întocmit în 3 exemplare, două pentru emitent, iar al treilea pentru Regia Națională a Pădurilor – Romsilva.



# MINISTERUL MEDIULUI, APELOR ȘI PĂDURILOR

Comisia tehnică de avizare pentru silvicultură

AVIZ CTAS nr. 794 din 05.10.2016

pentru amenajamentul silvic al fondului forestier proprietate publică a statului,  
administrat de Ocolul Silvic Bistrița, Direcția Silvică Bistrița-Năsăud

## 1. Au participat la ședința de avizare:

Președinte de ședință: Dănuț Iacob

Membri CTAS: Florin Achim, Ciprian Bădescu, Ramona Cherăscu – Zotta, Marian Tudoran, Banu Constantin, Cristea Ioan, Gheorghe Gheorghiuță, Macău Cristian, Cristea Marius

## 2. Din analiza făcută în cadrul ședinței de avizare a rezultat:

Amenajamentul a fost întocmit și avizat de I.N.C.D.S. „Marin Drăcea” – Stațiunea Bistrița cu procesul verbal C.T.E. nr. 412 din 17.08.2016, șef proiect ing. Mihai Chiș, expert CTAP ing. Valentin Rusu. Amenajamentul a fost recepționat de beneficiar.

Perioada de aplicare a amenajamentului silvic al fondului forestier proprietate publică a statului, administrat de Ocolul Silvic Bistrița este 01.01.2015 – 31.12.2024.

## 3. Cu ocazia examinării amenajamentului, Comisia a constatat următoarele:

Suprafața ocolului silvic este de 6712,40 ha, este cuprinsă în 4 unități de producție și are ca folosințe: păduri și terenuri destinate împăduririi sau reîmpăduririi – 6162,31 ha din care terenuri de reîmpădurit – 10,16 ha, terenuri afectate gospodăririi silvice – 192,10 ha, terenuri neproductive – 9,25 ha și terenuri scoase temporar din fondul forestier – 348,74 ha (transmise prin acte normative – 2,63 și ocupații și litigii – 346,11 ha);

– Suprafața încadrată în grupa I funcțională este de 2016,76 ha;

– Suprafața încadrată în grupa a II a funcțională este de 4132,95 ha;

– Structura fondului forestier (date medii):

compoziție: 30FA 23GO 16CA 15MO 4SC 2BR 2PI 1DR 5DT 2DM; vârsta medie: 65 ani; volumul la ha: 218 m<sup>3</sup>; consistența medie: 0,77; clasa de producție medie: 3,1, indicele de creștere curentă: 5,7 m<sup>3</sup>/an/ha; fond lemnos total: 1.335.780 m<sup>3</sup>.

Procesul de producție s-a organizat în următoarele subunități de gospodărire:

S.U.P. A – Codru regulat – sortimente obișnuite:..... 4496,00 ha;

S.U.P. M – Păduri supuse regimului de conservare deosebită:..... 1045,05 ha;

S.U.P. K – Rezervații de semințe: ..... 196,26 ha;

S.U.P. E – Păduri supuse regimului de ocrotire integrală..... 402,24 ha.

Bazele de amenajare:

– regim: codru; crâng pentru salcâmete;

– compoziția țel: corespunzătoare tipului natural fundamental de pădure pentru arboretele exploatabile și compoziția țel la exploatabilitate pentru celelalte arborete;

– tratamente: tăieri succesive, tăieri progresive, tăieri rase, tăieri în crâng pentru salcâmete;

– exploatabilitatea: de protecție pentru arboretele încadrate în grupa I funcțională și tehnică pentru arboretele încadrate în grupa a II a funcțională;

– ciclul: 110 ani – S.U.P. A.

Posibilitatea:

- Posibilitatea de produse principale: 11015 m<sup>3</sup>/an;

- Posibilitatea de produse secundare: 3264 m<sup>3</sup>/an, din care rărituri 3096 m<sup>3</sup>/an;

- Volum maxim posibil de extras prin lucrări de conservare: 1000 m<sup>3</sup>/an.

Lucrări prevăzute în deceniul în curs:

– asigurarea regenerării naturale: 263,19 ha;

*Copie în conformitate  
cu copia O.S. Bistrița*



- îngrijirea culturilor tinere: 312,70 ha;
- degajări: 194,76 ha;
- curățiri: 345,92 ha, 1680 m<sup>3</sup>;
- rărituri: 1280,21 ha, 30959 m<sup>3</sup>;
- tăieri de regenerare: 596,63 ha, 110153 m<sup>3</sup>, din care:
  - tăieri succesive: 8,93 ha, 1569 m<sup>3</sup>;
  - tăieri progresive: 412,08 ha, 65129 m<sup>3</sup>;
  - tăieri rase: 145,49 ha, 40834 m<sup>3</sup>;
  - tăieri în crâng: 30,13 ha, 2621 m<sup>3</sup>.
- tăieri de igienă: 2798,95 ha, 22917 m<sup>3</sup>;
- lucrări de conservare: 316,31 ha, 10002 m<sup>3</sup>;
- împăduriri: 266,21 ha.

Rețeaua de drumuri: 82,7 m/ha, care asigură o accesibilitate a pădurilor de 61%.

**4. Concluzii rezultate:** se propune avizarea favorabilă a amenajamentului silvic al fondului forestier proprietate publică a statului, administrat de Ocolul Silvic Bistrița, Direcția Silvică Bistrița-Năsăud. Beneficiarul are obligația de a parcurge procedura legală de avizare de mediu, conform H.G. 1076/2004 privind stabilirea procedurii de realizare a evaluării de mediu pentru planuri și programe.

**5. Comisia:**



**AVIZEAZĂ FAVORABIL**

**Amenajamentul silvic al fondului forestier proprietate publică a statului,  
administrat de Ocolul Silvic Bistrița, Direcția Silvică Bistrița-Năsăud**

**6. Difuzarea** prezentului aviz către toți factorii interesați se va face prin grija secretariatului CTAS din minister.

Președinte CTAS,  
Secretar de Stat

Erika STANCIU

*Copie în conformitate  
cu copia D.S. Bistrița*  




MINISTERUL EDUCAȚIEI ȘI CERCETĂRII ȘTIINȚIFICE  
AUTORITATEA NAȚIONALĂ PENTRU  
CERCETARE ȘTIINȚIFICĂ ȘI INOVARE

INSTITUTUL NAȚIONAL DE CERCETARE-DEZVOLTARE  
ÎN SILVICULTURĂ „MARIN DRĂCEA”

STAȚIUNEA DE CERCETARE-DEZVOLTARE ȘI  
EXPERIMENTARE BISTRIȚA

Str. Mihai Viteazul, nr. 2, Bistrița, Jud. Bistrița-Năsăud  
CUI : RO34638446 ; Tel/Fax : 0263.206.106, Fax : 0263.236.017.  
icasbn@yahoo.com



Nr. Certificat: 01688  
ISO 14001: 2004

BENEFICIAR : REGIA NAȚIONALĂ A PĂDURILOR - ROMSILVA

# AMENAJAMENTUL

## U.P. IV SÂNGEORZ - BĂI

### OCOLUL SILVIC BISTRIȚA

#### DIRECȚIA SILVICĂ BISTRIȚA - NĂSĂUD

DIRECTOR TEHNIC : *ing.* Florin ACHIM

ȘEF PROIECT : *ing.* Mihai - Constantin CHIȘ

PROIECTANT : *ing.* Macedon POP



CONFORM  
CU ORIGINALUL



Exemplarul

> > >> 2015 <<< << <

DESCRIERE PARCELARA  
OS;Bistrita

DS:Bistrita

DESCRIEREA STATIUNII SI ARBORETULUI														ELM ARB	P R P	M R E	VAR STA ANI	DM CM	HM M	C L P	A MES TEC	EL AG AJ	PROVE NIENTA	VI TA LI	DENS CONS	VOLUM	
											MC/HA	MC/UA															
545 A 16.37 HA GF: 1 - 5L 5M SUP: A TS: 3332 TP: 1341 SOL: 3101 Versant inferior ondulat EXPOZITIE: SE INC: 32 G ALTITUDINE: 700 - 950 M LITIERA: continua-subtire Artificial de prod. sup. TIP FLORA: Asperula-Dentaria relativ-echien COMP.ACTUALA: 3 MO 3 MO 3 BR 1 DT COMP.TEL: 6MO 3 BR 1 FA SORT: MO Gros si f.gros,cherestea VARSTA EXPL.: 110 ani SEM.UTIL: SUBARBORET: DATE COMPL.: Doboriturii izolate Rupturi izolate Alte date complement. POL: ERZ: LUCRARI EXEC.: 2006-T.produse accidentale 2013-T.igiiena LUCRARI PROP.: RARITURI														MO	3	P	40	26	23	2	M	.5	NEC	N	0.24	128	
											MO	3	P	30	22	19	2	M	.5	NEC	N	0.24	98				
											BR	3	IN	40	26	19	2	M	.5	RN	N	0.24	100				
											DT	1	IN	40	24	20	2	M	.5	RN	N	0.08	20				
TOTAL											40					2					0.8	346					
545 B 25.22 HA GF: 1 - 5L 5M SUP: A TS: 3332 TP: 1341 SOL: 3101 Versant ondulat EXPOZITIE: SE INC: 28 G ALTITUDINE: 870 - 1100 M LITIERA: intrerupta-subtire Artificial de prod. mij. TIP FLORA: Asperula-Dentaria relativ-echien COMP.ACTUALA: 4 MO 3 FA 1 MO 1 BR 1 DT COMP.TEL: 5MO 3 FA 2 BR SORT: MO Gros,cherestea VARSTA EXPL.: 100 ani SEM.UTIL: SUBARBORET: DATE COMPL.: Alte date complement. POL: ERZ: LUCRARI EXEC.: 2007-Degajari 2006-Degajari 2014 curatarii 3,0 ha LUCRARI PROP.: CURATIRI														MO	4	P	20	8	7	3	M		NEC	N	0.40	36	
											FA	3	IN	20	4	3	3	M		RN	N	0.30	4				
											MO	1	IN	20	6	5	3	M		RN	N	0.10	5				
											BR	1	IN	20	6	5	3	M		RN	N	0.10	6				
											DT	1	IN	20	6	5	3	M		RN	N	0.10	3				
TOTAL											20					3					1.0	54					
545 C 5.26 HA GF: 1 - 2A 5L 5M SUP: M TS: 4410 TP: 4115 SOL: 3110 Versant superior ondulat EXPOZITIE: SE INC: 38 G ALTITUDINE: 1100 - 1200 M LITIERA: continua-normala Natural fundamental prod. inf. TIP FLORA: Asperula-Asarum relativ-plurien COMP.ACTUALA: 7 FA 2 BR 1 FA COMP.TEL: 8FA 2 BR SORT: FA Mijl. si gros,cherestea VARSTA EXPL.: SEM.UTIL: 10FA SUBARBORET: DATE COMPL.: Roca la suprafata/0,1S Alte date complement. POL: ERZ: LUCRARI EXEC.: 2010-T.produse accidentale 2013-T.igiiena LUCRARI PROP.: TAIERI DE CONSERVARE AJUTORAREA REG NATURALE INGRUIREA SEMINTISULUI,IMP														FA	7	IN	145	54	28	4		.6	RN	N	0.56	296	1557
											BR	2	IN	145	52	27	4	M	.6	RN	N	0.16	109	57			
											FA	1	IN	95	36	23	4	M	.6	RN	N	0.08	31	163			
TOTAL											145					4					0.8	436	2293				
546 A 23.76 HA GF: 1 - 5L 5M SUP: A TS: 3332 TP: 1341 SOL: 3101 Versant inferior framintat EXPOZITIE: E INC: 34 G ALTITUDINE: 750 - 950 M LITIERA: lipsa Natural fundamental prod. mij. TIP FLORA: Asperula-Dentaria relativ-echien COMP.ACTUALA: 3 MO 3 MO 2 FA 1 BR 1 DT COMP.TEL: 5MO 2 BR 2 FA 1 DT SORT: MO Gros,cherestea VARSTA EXPL.: 100 ani SEM.UTIL: SUBARBORET: DATE COMPL.: Alte date complement. POL: ERZ: LUCRARI EXEC.: 2012-T.progressive(racordare)impad 2013-Impaduriri(dupa T.de reg) LUCRARI PROP.: DEGAJARI CURATIRI														MO	3	IN	15	6	4	3	M		RN	N	0.27	9	214
											MO	3	P	5				3	M		NEC	N	0.27				
											FA	2	IN	15	6	4	3	M		RN	N	0.18	4	95			
											BR	1	IN	15	4	2	3	M		RN	N	0.09	1	24			
											DT	1	IN	10	4	2	3	M		RN	N	0.09	1	24			
TOTAL											15					3											

Nr.  
661  
104  
146  
232  
351

Alte da  
comple  
mentar  
105  
204

Alte dat  
comple  
mentare  
661

Alte date  
comple  
mentare:

20  
20  
201

Alte date  
comple  
mentare:





DESCRIERE PARCELARA

DS:Bistrita

OS:Bistrita

UP: 4

DESCRIEREA STATIONII SI ARBORETULUI														ELM	P	M	VAR	DM	HM	C	A	EL	PROVE	VI	DENS		VOLUM			CRES						
																									ARB	P	RE	STA	CM		M	L	MES	AG	NIENTA	TA
546 B 29.88 HA GF: 1 - 5L 5M SUP: A TS: 3332 TP: 1341 SOL: 3101 Versant framintat EXPOZITIE: SE INC: 30 G ALTITUDINE: 900 - 1200 M LITIERA: continua-subtire TIP FLORA: Asperula-Dentaria Artificial de prod. sup. relativ-echien COMP.ACTUALA: 4 MO 2 MO 3 FA 1 BR COMP.TEL: 5MO 3 BR 2 FA SORT: MO Gros si f.gros,cherestea VARSTA EXPL.: 110 ani SEM.UUTIL: SUBARBORET: DATE COMPL.: Alte date complement. POL: ERZ: LUCRARI EXEC.: 2014-Curatori LUCRARI PROP.: RARITURI																																				
														MO	4	P	30	20	15	2	M			NEC	N	0.36	104	3108								
														MO	2	IN	20	14	12	2	M			RN	N	0.18	38	1135								
														FA	3	IN	30	14	12	3	M			RN	N	0.27	38	1135								
														BR	1	IN	30	20	13	2	M			RN	N	0.09	22	657								
														TOTAL			30										0.9	202	6025							
546 C 6.28 HA GF: 1 - 5L 5M SUP: A TS: 3333 TP: 1311 SOL: 3101 Versant superior ondulat EXPOZITIE: E INC: 28 G ALTITUDINE: 1200 - 1300 M LITIERA: lipsa TIP FLORA: Asperula-Dentaria Natural fundamental prod. sup. relativ-echien COMP.ACTUALA: 8 FA 2 MO COMP.TEL: 4MO 4 FA 2 BR SORT: FA F.gros,cher. sup.,derulaj VARSTA EXPL.: 110 ani SEM.UUTIL: SUBARBORET: DATE COMPL.: Alte date complement. POL: ERZ: LUCRARI EXEC.: 2012-T.progresive(racordare)impad 2012-T.progresive(racordare)impad LUCRARI PROP.: INGRIJIREA SEMINTISULUI,IMP																																				
														FA	8	IN	5			2				RN	N	0.56										
														MO	2	IN	5			2	M			RN	N	0.14										
														TOTAL			5																			
546 V 0.38 HA GF: SUP: TS: TP: SOL: Versant mijlociu plan EXPOZITIE: INC: 10 G ALTITUDINE: 1100 M LITIERA: continua-groasa TIP FLORA: COMP.ACTUALA: COMP.TEL: SORT: FA F.gros,cher. sup.,derulaj VARSTA EXPL.: SEM.UUTIL: SUBARBORET: DATE COMPL.: Alte date complement. POL: ERZ: LUCRARI EXEC.: LUCRARI PROP.:																																				
														TOTAL																						
547 A 20.66 HA GF: 1 - 5L 5M SUP: A TS: 3332 TP: 1341 SOL: 3101 Versant ondulat EXPOZITIE: E INC: 34 G ALTITUDINE: 760 - 1200 M LITIERA: continua-subtire TIP FLORA: Asperula-Dentaria Artificial de prod. mij. relativ-echien COMP.ACTUALA: 7 MO 1 FA 1 BR 1 DT COMP.TEL: 5MO 2 BR 2 FA 1 DT SORT: MO Gros,cherestea VARSTA EXPL.: 100 ani SEM.UUTIL: SUBARBORET: DATE COMPL.: Alte date complement. POL: ERZ: LUCRARI EXEC.: 2010-Raritari 2006-T produse accidentale LUCRARI PROP.: RARITURI																																				
														MO	7	P	40	20	19	3			4	NEC	N	0.56	228	4710								
														FA	1	IN	40	18	17	3	M	4	4	RN	N	0.08	19	393								
														BR	1	IN	40	20	17	2	M	4	4	RN	N	0.08	28	578								
														DT	1	IN	40	20	17	2	M	4	4	RN	N	0.08	16	331								
														TOTAL			40											0.8	291	6012						

Nr. act/

937/20

Alte date complementare:

2015

2015

2016

2018

2019

Alte date complementare:

Alte date complementare:

50/2

19/20

218/2

352/20

368/20

Alte date complementare:



DESCRIERE PARCELARA

DS:Bistrita

OS:Bistrita

UP: 4

DESCRIEREA STATIUNII SI ARBORETULUI										ELM ARB	P R P	M R P	VAR RE GE	STA ANI	DM CM	HM M	C L P	A MES TEC	EL AG AJ	PROVE NIENTA	VI TA LI	DENS			VOLUM			CRES
																						CONS	MC/ HA	MC/ UA	MC/ EA	CONS	MC/ HA	
547 B 8.45 HA GF: 1 - 5L 5M SUP: A TS: 3332 TP: 1341 SOL: 3101 Versant superior ondulat EXPOZITIE: E INC: 30 G ALTITUDINE: 1200 - 1350 M LITIERA: continua-normala TIP FLORA: Asperula-Dentaria Natural fundamental prod. mij. relativ-plurien COMP.ACTUALA: 4 FA 2 FA 1 BR 1 MO 2 DT COMP.TEL: 4FA 3 MO 1 BR 2 PAM SORT: FA Gros si mijl.,cherestea VARSTA EXPL.: 145 ani SEM.UTIL: 8FA 1 PAM 1 MO SUBARBORET: DATE COMPL.: Alte date complement. POL: ERZ: LUCRARI EXEC.: 2009-T.progresive(punere lumina) 2011-T.progresive(punere lumina) LUCRARI PROP.: T.PROGRESIVE(p lum_rac)IMPAD INGRIJIREA SEMINTISULUI,IMP										FA	4	IN	145	52	28	3	M	.6	RN	N	0.20	126	1065					
										FA	2	IN	95	30	25	3	M	.6	RN	N	0.10	63	532					
										BR	1	IN	125	50	26	3	M	.6	RN	N	0.05	31	262					
										MO	1	IN	125	52	28	3	M	.6	RN	N	0.05	32	270					
										DT	2	IN	125	46	28	3	M	.6	RN	N	0.10	63	532					
										TOTAL			145								0.5	315	2661	2.1				
547 V 1.47 HA GF: SUP: TS: TP: SOL: Versant ondulat EXPOZITIE: INC: 10 G ALTITUDINE: 1150 M LITIERA: continua-groasa TIP FLORA: COMP.ACTUALA: COMP.TEL: SORT: FA Gros si mijl.,cherestea VARSTA EXPL.: SEM.UTIL: SUBARBORET: DATE COMPL.: Alte date complement. POL: ERZ: LUCRARI EXEC.: LUCRARI PROP.:										ELM ARB	P R P	M R P	VAR RE GE	STA ANI	DM CM	HM M	C L P	A MES TEC	EL AG AJ	PROVE NIENTA	VI TA LI	DENS			VOLUM			CRES
										CONS	MC/ HA	MC/ UA	MC/ EA	CONS	MC/ HA	MC/ UA	MC/ EA											
										TOTAL																		
548 A 27.93 HA GF: 1 - 2A 5L 5M SUP: M TS: 3332 TP: 1341 SOL: 3101 Versant framintat EXPOZITIE: E INC: 35 G ALTITUDINE: 800 - 1200 M LITIERA: continua-normala TIP FLORA: Asperula-Dentaria Artificial de prod. mij. relativ-echien COMP.ACTUALA: 8 MO 1 BR 1 FA COMP.TEL: 6MO 2 BR 2 FA SORT: MO Gros,cherestea VARSTA EXPL.: SEM.UTIL: SUBARBORET: DATE COMPL.: Rupturi izolate Alte date complement. POL: ERZ: LUCRARI EXEC.: 2012-Raritari 2013-T.jigena LUCRARI PROP.: RARITURI										ELM ARB	P R P	M R P	VAR RE GE	STA ANI	DM CM	HM M	C L P	A MES TEC	EL AG AJ	PROVE NIENTA	VI TA LI	DENS			VOLUM			CRES
										CONS	MC/ HA	MC/ UA	MC/ EA	CONS	MC/ HA	MC/ UA	MC/ EA											
										MO	8	P	45	24	20	3		.4	NEC	N	0.64	281	7848	9.2				
										BR	1	IN	45	22	19	3	M	.4	RN	N	0.08	33	922	1.1				
										FA	1	IN	45	18	17	3	M	.4	RN	N	0.08	19	531	0.8				
										TOTAL			45									0.8	333	9301	11.1			
548 B 11.04 HA GF: 1 - 5L 5M SUP: A TS: 3332 TP: 1341 SOL: 3101 Versant superior framintat EXPOZITIE: E INC: 30 G ALTITUDINE: 1150 - 1250 M LITIERA: continua-normala TIP FLORA: Asperula-Dentaria Natural fundamental prod. mij. relativ-plurien COMP.ACTUALA: 6 FA 2 FA 2 MO COMP.TEL: 4MO 4 FA 2 BR SORT: FA Gros si mijl.,cherestea VARSTA EXPL.: 140 ani SEM.UTIL: 8FA 2 BR SUBARBORET: DATE COMPL.: Alte date complement. POL: ERZ: LUCRARI EXEC.: 2008-T.produse accidentale 2010-T.progresive(insamintare) LUCRARI PROP.: T.PROGRESIVE(punere lumina) INGRIJIREA SEMINTISULUI										ELM ARB	P R P	M R P	VAR RE GE	STA ANI	DM CM	HM M	C L P	A MES TEC	EL AG AJ	PROVE NIENTA	VI TA LI	DENS			VOLUM			CRES
										CONS	MC/ HA	MC/ UA	MC/ EA	CONS	MC/ HA	MC/ UA	MC/ EA											
										FA	6	IN	140	54	30	3		.6	RN	N	0.36	214	2363	1.0				
										FA	2	IN	95	36	27	3	M	.6	RN	N	0.12	60	662	0.9				
										MO	2	IN	135	44	30	3	M	.6	RN	N	0.12	91	1005	0.5				
										TOTAL			140									0.6	365	4030	2.4			

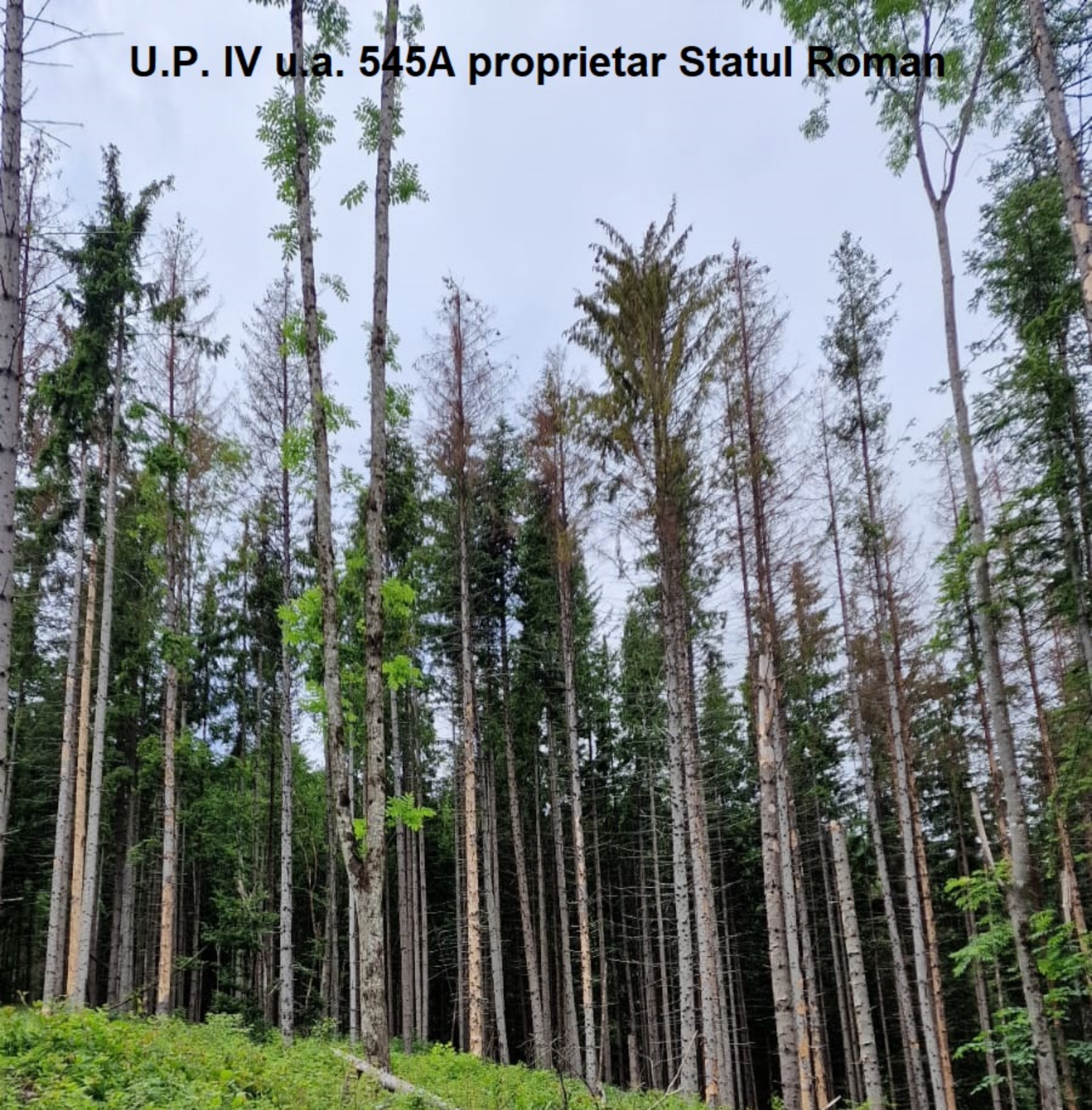


Drum	RĂRITURI								CURĂȚIRI								DEGAJĂRI			IGIENĂ		Total vol. de extras Me		
	ua.	Supraf. ha	Vâr- sta ani	C N S	Volum actual mc.	Crest. mc.	Nr. in- terv.	Supr. de parcurs ha	Vol. de extras mc.	ua.	Supr. ha	Vâr- sta ani	C N S	Volum actual mc.	Nr. in- terv.	Supr. de parcurs ha	Vol. de extras mc.	ua.	Supr. ha	Vâr- sta ani	Supraf. ha		Vol. de extras mc.	
																								545B
	137	11,80	45	0,9	4425	177	1	11,80	691	545B	25,22	20	1	1362	1	25,22	204							895
	142	1,90	40	0,9	593	24	1	1,90	71															71
	144	5,42	15	0,9	314	24	1	5,42	58															58
	227	0,92	35	0,9	87	8	1	0,64	11															11
	228	1,56	45	0,9	382	17	1	1,56	59															59
	229B	8,09	25	0,9	744	58	1	3,24	50															50
	244B	3,02	25	0,9	199	17	1	0,91	10															10
	545A	16,37	40	0,8	5663	216	1	4,91	202															202
<b>Total drum</b>		<b>83,75</b>	<b>37</b>	<b>0,9</b>	<b>21389</b>			<b>59,74</b>	<b>2297</b>		<b>61,12</b>	<b>19</b>	<b>1</b>	<b>4430</b>		<b>547</b>	<b>532</b>		<b>3498</b>	<b>13</b>	<b>32301</b>	<b>2510</b>		<b>5339</b>
DP023	301	4,04	45	0,8	659	31	1	2,02	41	308	2,43	10	0,9	46	1	2,43	7				61,41	431		479
	302	1,40	50	0,8	256	11	1	0,70	14															14
	305	6,30	40	0,8	1147	63	1	1,89	42															42
	306	9,69	50	0,9	2151	88	1	9,69	230															230
	310	1,51	50	0,8	294	12	1	0,76	15															15
	311 A	1,62	50	0,8	333	13	1	0,81	17															17
	312	1,25	40	0,8	189	10	1	0,63	11															11
	313 A	5,05	50	0,8	969	41	1	5,05	104															104
	315	0,76	45	0,8	126	6	1	0,23	4															4
	316	0,94	50	0,8	187	7	1	0,47	8															8
	317	3,24	50	0,8	680	27	1	1,62	36															36
	318	1,14	30	0,8	248	11	1	1,14	35															35
	320	11,38	40	0,8	2856	113	1	11,38	340															340
	327	5,59	50	0,8	1051	44	1	2,24	46															46
	330	4,17	40	0,8	663	33	1	2,09	40															40
	403	3,30	45	0,9	845	38	1	3,30	104															104
	404	4,08	45	0,9	1020	46	1	4,08	123															123
	426	1,27	40	0,9	431	20	1	1,27	50															50
<b>Total drum</b>		<b>66,73</b>	<b>45</b>	<b>0,8</b>	<b>14105</b>			<b>49,37</b>	<b>1260</b>		<b>2,43</b>	<b>10</b>	<b>0,9</b>	<b>46</b>		<b>2,43</b>	<b>7</b>				<b>61,41</b>	<b>431</b>		<b>1698</b>
<b>Total cat. drum</b>		<b>150,48</b>	<b>40</b>	<b>0,9</b>	<b>35464</b>			<b>109,11</b>	<b>3557</b>		<b>63,55</b>	<b>19</b>	<b>0,9</b>	<b>4476</b>		<b>57,13</b>	<b>539</b>		<b>3498</b>	<b>13</b>	<b>38442</b>	<b>2941</b>		<b>7037</b>
FED002	546B	29,88	30	0,9	6035	371	1	20,92	662	546A	23,76	15	0,9	357	1	23,76	54	546A	47,52	15				716
	547A	20,66	40	0,8	6012	224	1	14,46	497															497
	548A	27,93	45	0,8	9301	310	1	19,55	758															758
<b>Total drum</b>		<b>78,47</b>	<b>38</b>	<b>0,8</b>	<b>21348</b>			<b>54,93</b>	<b>1917</b>		<b>23,76</b>	<b>15</b>	<b>0,9</b>	<b>357</b>		<b>23,76</b>	<b>54</b>		<b>47,52</b>	<b>15</b>				<b>1971</b>
<b>Total cat. drum</b>		<b>78,47</b>	<b>38</b>	<b>0,8</b>	<b>21348</b>			<b>54,93</b>	<b>1917</b>		<b>23,76</b>	<b>15</b>	<b>0,9</b>	<b>357</b>		<b>23,76</b>	<b>54</b>		<b>47,52</b>	<b>15</b>				<b>1971</b>
<b>Total grupa</b>		<b>228,95</b>	<b>40</b>	<b>0,9</b>	<b>56812</b>			<b>164,04</b>	<b>5474</b>		<b>87,31</b>	<b>18</b>	<b>0,9</b>	<b>4833</b>		<b>80,89</b>	<b>593</b>		<b>8250</b>	<b>14</b>	<b>38442</b>	<b>2941</b>		<b>9008</b>
<b>Total general</b>		<b>228,95</b>	<b>40</b>	<b>0,9</b>	<b>56812</b>			<b>164,04</b>	<b>5474</b>		<b>87,31</b>	<b>18</b>	<b>0,9</b>	<b>4833</b>		<b>80,89</b>	<b>593</b>		<b>8250</b>	<b>14</b>	<b>38442</b>	<b>2941</b>		<b>9008</b>

CONFORM  
CU ORIGINALUL



**U.P. IV u.a. 545A proprietar Statul Roman**



**U.P. IV u.a. 547A proprietar Statul Roman**



**U.P. IV u.a.548A proprietar Statul Roman**

