



Contează pentru viitor!

**REGIA NAȚIONALĂ A PĂDURILOR – ROMSILVA
DIRECȚIA SILVICĂ CLUJ – OCOLUL SILVIC GILAU**

Str.Principala, Nr.178, Loc.Gilau Jud.Cluj.; Cod poștal 407310

ONRC: J40/450/1991; CUI:RO1590120

Telefon:0264371650 Fax: 0264371650

E-mail:gilau@cluj.rosilva.ro; Pagina web: www.rosilva.ro

Nr. 2151 din 26.06.2023

NOTIFICARE

În conformitate cu prevederile O.M nr. 767/2018, vă semnalăm faptul că pe suprafața de pădure proprietate publică a statului, administrată de Ocolul Silvic Gilau, în U.P II Someșul Cald, u.a 15A, au fost puse în valoare produse accidentale II, arbori uscați pe picior, constituindu-se partida:P.265 Tarnita, în volum de 27.45 mc, pe o suprafață de 5.0 ha.

Anexam la prezenta notificare următoarele:

- actul de punere în valoare, în faza VERIFICAT;
- copie descriere parcelară;
- copie O.M, nr. 128/04.02.2020;
- copie aviz C.T.A.S nr.601/13.12.2018;
- fotografii din suprafețele afectate;

Precizăm de asemenea următoarele:

- prin extragerea acestor produse accidentale nu se depășește posibilitatea anuală de produse principale cumulată de la intrarea în vigoare a amenajamentului silvic (2018-2023).
- nu se depășește posibilitatea decenală de produse principale prevăzută în amenajamentul silvic;
- unitățile amenajistice în care s-a făcut punerea în valoare nu fac parte din arii naturale protejate.

Sef Ocol,

Ing.Cret Ioan Gheorghe



Fond Forestier,

Ing. Ungur Dorian Florin

ACT DE PUNERE ÎN VALOARE NR. 2300051101080

Unitate de Producție: II - Someșul Cald
 Denumire A.P.V: 265 Tarnița / Pad. Pop Ioan

Suprafață totală act - (ha): 5.0 Tratament: T. PRODUSE ACCIDENTALE II Natura Produsului: PRODUSE ACCIDENTALE Tehnologia de Exploatare: TRUNCHIURI SI CATARGE Data inventarierii: 14.06.2023 Anul exploatarii: 2023 Procedeeul de inventariere: FIR CU FIR Ciocan forma CIRCULARĂ nr.: CJ0601 Accesibilitate: 501-1000	Informații privind N.T.S.M.				Grupa de specii	Nr. de arbori	Volum
	Stâncării pe - (ha): Arbori putregăioși - (buc): 1 cu un volum de - (mc): 0.16 lescării - (buc): cu un volum de - (mc):				Rășinoase FAG Quercinee Diverse tari Diverse moi	86	27.45
					Total:	86	27.45

Specia	SORTARE DIMENSIONALĂ							Lemn lucru	Coajă	Lemn de foc		Volum brut
	G1	G2	G3	M1	M2	M3	LS			Total	VF	
MOLID		1.39	1.83	2.81	1.03		0.33	7.39	0.88	19.18	0.02	27.45
TOTAL		1.39	1.83	2.81	1.03		0.33	7.39	0.88	19.18	0.02	27.45

U.A.	Suprafață (ha)		Vârsta ani	Panta G	Seminiș utilizabili				Total volum brut	
	Par cursă	UA			%	S. tot	Compoziție			H.
15 A	5.00	27.39	45	30.00			0			27.45

U.A.	MO	Volum
15 A	27.45	27.45
Total	27.45	27.45

U.A.	Specia	Diametre		Înălțimi		Vârsta	Vol. arb.	Nr. arb.	Crestere	Sortare dimensională							Coajă	Lemn foc		Volum brut
		dt	dca	ht	hc					G1	G2	G3	M1	M2	M3	LS		Total	VF	
15 A	MO	20.54	20.00	19.65	19.33	45	0.32	86		1.39	1.83	2.81	1.03		0.33	0.88	19.18	0.02	27.45	
Total U.A.: 15 A								86		1.39	1.83	2.81	1.03		0.33	0.88	19.18	0.02	27.45	
Total General U.A.								86		1.39	1.83	2.81	1.03		0.33	0.88	19.18	0.02	27.45	

Șef Ocol,



Întocmit,

Birou Fond Forestier,

Verificat,

DESCRIEREA STATIONII SI ARBORETULUI				ELM	P	M	VAR	DM	HM	C	A	EL	PROVE	VI	DENS	VOLUM			CRES		
				ARB	R	RE	STA	CM	M	L	MES	AG	NIENTA	TA	CONS	MC/	MC/	MC/			
				P	GE	ANI				P	TEC	AJ		LI		HA	UA	HA			
14R 0.80 HA GF: SUP: TS: TP: SOL: framintat EXPOZITIE: INC: ALTITUDINE: 970 - 1050 M LITIERA: continua-groasa TIP FLORA: COMP.ACTUALA: COMP.TEL: SORT: VARSTA EXPL.: SEM.UTIL: SUBARBORET: DATE COMPL.: Alte date complement. POL: ERZ: LUCRARI EXEC.: LUCRARI PROP.:																					
TOTAL																					
DESCRIEREA STATIONII SI ARBORETULUI				ELM	P	M	VAR	DM	HM	C	A	EL	PROVE	VI	DENS	VOLUM			CRES		
15A 27.39 HA GF: 1-1C SUP: A TS: 4420 TP: 4114 SOL: 3101 Versant ondulat EXPOZITIE: S INC: 30 G ALTITUDINE: 750 - 1100 M LITIERA: continua-subtire TIP FLORA: Asperula-Dentaria Artificial de prod. mij. echien COMP.ACTUALA: 4 MO 3 FA 1 PAM 1 DU 1 CA COMP.TEL: 5 MO 3 FA 1 PAM 1 DU SORT: FA Gros si mijl.,cherestea VARSTA EXPL.: 110 ani SEM.UTIL: SUBARBORET: DATE COMPL.: Alte date complement. POL: ERZ: LUCRARI EXEC.: 2010-T.produse accidentale 2014-Rarituri LUCRARI PROP.: RARITURI																					
	MO	4	P	45	20	15	3	M	.3	NEC	N	0.36	104	2849	5.1						
	FA	3	IN	45	16	14	3	M	.3	RN	N	0.27	48	1315	2.7						
	PAM	1	P	45	20	15	3	M	.3	NEC	N	0.09	15	411	0.3						
	DU	1	P	45	20	15	3	M	.3	NEC	N	0.09	26	712	1.2						
	CA	1	IN	45	14	12	4	M	.3	RN	N	0.09	10	274							
TOTAL						45				3					0.9	203	5561	9.9			
DESCRIEREA STATIONII SI ARBORETULUI				ELM	P	M	VAR	DM	HM	C	A	EL	PROVE	VI	DENS	VOLUM			CRES		
15B 0.92 HA GF: 1-1C SUP: A TS: 4420 TP: 4114 SOL: 3101 Versant superior ondulat EXPOZITIE: E INC: 25 G ALTITUDINE: 980 - 1050 M LITIERA: continua-subtire TIP FLORA: Asperula-Dentaria Natural fundamental prod. mij. echien COMP.ACTUALA: 9 FA 1 PAM COMP.TEL: 9FA 1 PAM SORT: FA Gros si mijl.,cherestea VARSTA EXPL.: 110 ani SEM.UTIL: SUBARBORET: Alun /0.3 PE 0.2S mixt DATE COMPL.: Alte date complement. POL: ERZ: LUCRARI EXEC.: LUCRARI PROP.: RARITURI																					
	FA	9	IN	50	18	16	3	M	.4	RN	N	0.81	178	164	8.3						
	PAM	1	IN	50	20	17	3	M	.4	RN	N	0.09	19	17	0.3						
TOTAL						50				3					0.9	197	181	8.6			
DESCRIEREA STATIONII SI ARBORETULUI				ELM	P	M	VAR	DM	HM	C	A	EL	PROVE	VI	DENS	VOLUM			CRES		
16A 11.52 HA GF: 1-2B 1B SUP: M TS: 5242 TP: 4212 SOL: 3101 Versant inferior ondulat EXPOZITIE: E INC: 36 G ALTITUDINE: 520 - 760 M LITIERA: continua-subtire TIP FLORA: Asperula-Asarum Natural fundamental prod. mij. echien COMP.ACTUALA: 6 FA 2 CA 1 GO 1 PAM COMP.TEL: 7FA 2 GO 1 PAM SORT: FA Gros si mijl.,cherestea VARSTA EXPL.: SEM.UTIL: SUBARBORET: DATE COMPL.: Alte date complement. Roca la suprafata/0,1S POL: ERZ: LUCRARI EXEC.: 2009-T.produse accidentale 2015-T.produse accidentale LUCRARI PROP.: T.IGIENA																					
	FA	6	IN	90	32	24	3	M	.5	RN	N	0.48	197	2269	3.8						
	CA	2	IN	90	26	19	4	M	.5	RN	N	0.16	38	438	0.7						
	GO	1	IN	90	32	23	3	M	.5	RN	N	0.08	32	369	0.5						
	PAM	1	IN	90	30	22	3	M	.5	RN	N	0.08	25	288	0.2						
TOTAL						90				3					0.8	292	3364	5.2			

CONFORM CU ORIGINALUL



REGIA NAȚIONALĂ A PĂDURILOR
DIRECȚIA SILVICĂ CLUJ
OCOLUL SILVIC GILĂU
Com. Gilău, str. Principală nr. 178
Jud. Cluj


REGISTRATURA
Nr. 510
Ziua 27. luna 02. anul 2020

Uscu...

CONFORM CU ORIGINALUL

27.02.2020

1.77



20.04.2020
128

26 *1637* *02* *2020*

**GUVERNUL ROMÂNIEI
MINISTERUL MEDIULUI, APELOR ȘI PĂDURILOR**

ORDIN

Nr. 128 / 04.02.2020

pentru aprobarea amenajamentului silvic al fondului forestier proprietate publică a statului, administrat de Regia Națională a Pădurilor – Romsilva, prin Ocolul Silvic Gilău, Direcția Silvică Cluj

Având în vedere Referatul de aprobare nr. 19159/29.01.2020 al Direcției politici și strategii în silvicultură,

în conformitate cu Avizul Comisiei tehnice de avizare pentru silvicultură din Ministerul Apelor și Pădurilor nr. 601/13.12.2018 și ținând cont de adresa Agenției pentru Protecția Mediului Cluj nr. 4255-23704-24038/28.10.2019,

în conformitate cu prevederile Ordonanței de urgență a Guvernului nr. 68/2019 privind stabilirea unor măsuri la nivelul administrației publice centrale și pentru modificarea și completarea unor acte normative,

în temeiul prevederilor art. 22 alin. (1) din Legea nr. 46/2008 – Codul silvic, republicată, cu modificările și completările ulterioare, ale art. 13 alin. (4) din Hotărârea Guvernului nr. 43/2020 privind organizarea și funcționarea Ministerului Mediului, Apelor și Pădurilor, precum și ale art. 57 alin. (1) din Ordonanța de urgență a Guvernului nr. 57/2019 privind Codul administrativ, cu completările ulterioare,

ministrul mediului, apelor și pădurilor emite următorul

ORDIN:

Art. 1. – Se aprobă amenajamentul silvic al fondului forestier proprietate publică a statului, administrat de Regia Națională a Pădurilor – Romsilva, prin Ocolul Silvic Gilău, Direcția Silvică Cluj.

Art. 2. – Direcția politici și strategii în silvicultură din cadrul Ministerului Mediului, Apelor și Pădurilor transmite prezentul ordin Regiei Naționale a Pădurilor – Romsilva, care răspunde de aplicarea și respectarea prevederilor acestuia.

Art. 3. – Prezentul ordin s-a întocmit în 3 exemplare, două pentru emitent, iar al treilea pentru Regia Națională a Pădurilor – Romsilva.


MINISTRUL MEDIULUI, APELOR ȘI PĂDURILOR

Costel ALEXE

7



100 copie
2020



MINISTERUL APELOR ȘI PĂDURILOR
Comisia tehnică de avizare pentru silvicultură

AVIZ CTAS nr. 601 din 13.12.2018

pentru amenajamentul silvic al fondului forestier proprietate publică a statului,
administrat de Regia Națională a Pădurilor – Romsilva, prin Ocolul Silvic Gilău,
Direcția Silvică Cluj

1. Au participat la ședința de avizare:

Președinte de ședință: Dănuț Iacob

Membri CTAS: Ciprian Bădescu, Florin Achim, Marian Tudoran, Andrei Ilie, Sima Gabriel,
Cristea Ioan, Gheorghe Gheorghită, Macău Cristian, Cristea Marius

2. Din analiza făcută în cadrul ședinței de avizare a rezultat:

Amenajamentul a fost întocmit și avizat de I.N.C.D.S. "Marin Drăcea" – Stațiunea Pitești cu
procesul verbal C.T.A.P. nr. 465 din 14.11.2018; șef proiect ing. Stelian Stângă, expert CTAP ing.
Silviu Păunescu. Amenajamentul a fost recepționat de beneficiar.

Perioada de aplicare a amenajamentului silvic al fondului forestier proprietate publică a
statului, administrat de Regia Națională a Pădurilor – Romsilva, prin Ocolul Silvic Gilău, Direcția
Silvică Cluj este 01.01.2018 – 31.12.2027.

3. Cu ocazia examinării amenajamentului, Comisia a constatat următoarele:

Suprafața ocolului silvic este de 6569,47 ha, este cuprinsă în 4 unități de producție și are ca
folosințe: păduri și terenuri destinate împăduririi sau reîmpăduririi – 6440,15 ha din care terenuri de
reîmpădurit – 1,98 ha, terenuri afectate gospodăririi silvice – 94,31 ha, terenuri neproductive – 13,51
ha și terenuri scoase temporar din fondul forestier – 21,50 ha (transmise prin acte normative – 0,07 și
ocupatii și litigii – 21,43 ha).

– Suprafața încadrată în grupa I funcțională este de 5605,78 ha;

– Suprafața încadrată în grupa a II a funcțională este de 834,37 ha.

– Structura fondului forestier (date medii):

compoziție: 39FA 22GO 13CA 12MO 3ME 2PIN 2PAM 2DR 3DT 2DM; vârsta medie:
77 ani; volumul la ha: 182 m³; consistența medie: 0,77; clasa de producție medie: III.6, indicele de
creștere curentă: 4,7 m³/an/ha; fond lemnos total: 1172278 m³.

Procesul de producție s-a organizat în următoarele subunități de gospodărire:

S.U.P. A – Codru regulat – sortimente obișnuite:.....	3397,14 ha;
S.U.P. M – Păduri supuse regimului de conservare deosebită:.....	2888,01 ha;
S.U.P. K – Rezervații de semințe:.....	33,01 ha;
S.U.P. E – Păduri supuse regimului de ocrotire integrală:.....	85,37 ha;
S.U.P. O – Suprafețe de fond forestier validate, ce urmează a fi puse în posesie:.....	34,64 ha.

Bazele de amenajare:

– regim: codru;

– compoziția țel: corespunzătoare tipului natural fundamental de pădure pentru arboretele
exploatabile și compoziția țel la exploatabilitate pentru celelalte arborete;

– tratamente: tăieri progresive și tăieri rase;

– exploatabilitatea: de protecție pentru arboretele încadrate în grupa I funcțională și tehnică
pentru arboretele încadrate în grupa a II a funcțională;

– ciclul: 110 ani, 120 ani – S.U.P. A.

Posibilitatea:

– Posibilitatea de produse principale: 5160 m³/an;

– Volum de recolat din produse secundare: 3182 m³/an, din care rărituri 29



CONFORM CU
ORIGINALUL



Lucrări prevăzute în deceniul în curs:

- ajutorarea regenerării naturale: 167,70 ha;
- îngrijirea culturilor tinere: 155,67 ha;
- degajări: 61,28 ha;
- curățiri: 338,06 ha, 2026 m³;
- rărituri: 1228,48 ha, 29785 m³;
- tăieri de regenerare: 544,90 ha, 51600 m³, din care:
 - tăieri progresive: 524,34 ha, 47988 m³;
 - tăieri rase: 20,56 ha, 3612 m³.
- tăieri de igienă: 3509,51 ha, 27622 m³;
- lucrări de conservare: 645,00 ha, 15923 m³;
- împăduriri: 93,60 ha.

Rețeaua de drumuri: 6,4 m/ha, care asigură o accesibilitate a pădurilor de 82%.

4. **Concluzii rezultate:** se propune avizarea favorabilă a amenajamentului silvic al fondului forestier proprietate publică a statului, administrat de Regia Națională a Pădurilor – Romsilva, prin Ocolul Silvic Gilău, Direcția Silvică Cluj. Beneficiarul are obligația de a parcurge procedura legală de avizare de mediu, conform H.G. 1076/2004 privind stabilirea procedurii de realizare a evaluării de mediu pentru planuri și programe.

5. **Comisia:**

AVIZEAZĂ FAVORABIL

Amenajamentul silvic al fondului forestier proprietate publică a statului,
administrat de Regia Națională a Pădurilor – Romsilva, prin Ocolul Silvic Gilău,
Direcția Silvică Cluj

6. Difuzarea prezentului aviz către toți factorii interesați se va face prin grija secretariatului CTAS din minister.

Președinte CTAS,
Secretar de Stat


Daniel – Constantin COROAMĂ





OCOLUL SILVIC
GILĂU
U.P.T. SOMESUL
CALA
U.O.: 15A
SUPRAFAȚĂ: 5,0 ha
26.06. 2023

Dr. G. G. G. G.





OCOLUL SILVIC
GILĂU
UNITATEA SILVICOLĂ
CALĂ
U.C. 15A
SURFATA: 5,0 ha
26.06. 2023

Dr. Agneta

