



Contează pentru viitor!

**REGIA NAȚIONALĂ A PĂDURILOR – ROMSILVA**  
**DIRECȚIA SILVICĂ CLUJ – OCOLUL SILVIC GILAU**

Str.Principala, Nr.178, Loc.Gilau Jud.Cluj.; Cod poștal 407310

ONRC: J40/450/1991; CUI:RO1590120

Telefon:0264371650 Fax: 0264371650

E-mail:gilau@cluj.rosilva.ro; Pagina web: [www.rosilva.ro](http://www.rosilva.ro)

Nr. 2147 din 26.06.2023

**NOTIFICARE**

În conformitate cu prevederile O.M nr. 767/2018, va semnalăm faptul că pe suprafața de pădure proprietate publică a statului, administrată de Ocolul Silvic Gilau, în U.P II Somesul Cald, u.a 14E, au fost puse în valoare produse accidentale II, arbori uscați pe picior, constituindu-se partidă:P.264 Pr.Tarnitei, în volum de 22.35 mc, pe o suprafață de 0.80 ha.

Anexam la prezenta notificare următoarele:

- actul de punere în valoare, în faza VERIFICAT;
- copie descriere parcelară;
- copie O.M, nr.128/04.02.2020;
- copie aviz C.T.A.S nr.601/13.12.2018;
- fotografii din suprafețele afectate;

Precizăm de asemenea următoarele:

- prin extragerea acestor produse accidentale nu se depășește posibilitatea anuală de produse principale cumulată de la intrarea în vigoare a amenajamentului silvic (2018-2023).
- nu se depășește posibilitatea decenală de produse principale prevăzută în amenajamentul silvic;
- unitățile amenajistice în care s-a făcut punerea în valoare nu fac parte din arii naturale protejate.

Sef Ocol,

Ing.Cret Ioan Gheorghe



Fond Forestier,

Ing. Ungur Dorian Florin

### ACT DE PUNERE ÎN VALOARE NR. 2300051101060

Unitate de Producție: II - Someșul Cald  
 Denumire A.P.V.: 264 Pr. Târniței / Pad. Pop Ioan

Suprafață totală act - (ha): 0.8 Tratament: T. PRODUSE ACCIDENTALE II Natura Produsului: PRODUSE ACCIDENTALE Tehnologia de Exploatare: TRUNCHIURI SI CATARGE Data inventarierii: 14.06.2023 Anul exploatării: 2023 Procedeeul de inventariere: FIR CU FIR Ciocan forma CIRCULARĂ nr.: CJ0601 Accesibilitate: 251-500										Informații privind N.T.S.M.				Grupa de specii		Nr. de arbori	Volum			
Stâncării pe - (ha): Arbori putregăioși - (buc): cu un volum de - (mc): lescării - (buc): cu un volum de - (mc):										Rășinoase FAG Quercinee Diverse tari Diverse moi		107	22.35							
										Total:		107	22.35							
Specia			SORTARE DIMENSIONALĂ					Lemn lucru	Coajă	Lemn de foc		Volum brut								
			G1	G2	G3	M1	M2	M3	LS											
MOLID				0.15	0.42	1.34	0.80		0.31	3.02	0.39	18.94	0.05	22.35						
TOTAL				0.15	0.42	1.34	0.80		0.31	3.02	0.39	18.94	0.05	22.35						
U.A.	Suprafață (ha)		Vârsta ani	Panta G	Semințis utilizabil					Total volum brut										
	Par cursă	UA			%	S. tot	Compoziție			H.										
14 E	0.80	1.74	35	25.00			0				22.35									
U.A.	MO	Volum																		
14 E	22.35	22.35																		
Total	22.35	22.35																		
U.A.	Specia	Diametre		Înălțimi		Vârsta	Vol. arb	Nr. arb	Crestere	Sortare dimensională					Coajă	Lemn foc		Volum brut		
		dt	dcg	ht	hc	a				G1	G2	G3	M1	M2	M3	LS		Total	VF	
14 E	MO	17.49	18.00	17.39	17.64	35	0.21	107			0.15	0.42	1.34	0.80		0.31	0.39	18.94	0.05	22.35
Total U.A.: 14 E								107			0.15	0.42	1.34	0.80		0.31	0.39	18.94	0.05	22.35
Total General U.A.								107			0.15	0.42	1.34	0.80		0.31	0.39	18.94	0.05	22.35

Șef Ocol,

Întocmit,

Birou Fond Forestier,

Verificat,

CRET IOAN - GHEORGHE



*[Handwritten signature]*

*[Handwritten signature]*

*[Handwritten signature]*

DESCRIEREA STATIUNII SI ARBORETULUI														DENS			VOLUM			CRES							
ELM	P	M	VAR	DM	HM	C	A	EL	PROVE	VI	TA	DENS			CRES												
												ARB	RE	GE		ANI	CM	M	P	TEC	AG	NIENTA	LI	CONS	MC/HA	MC/UA	MC/HA
14 B 2.64 HA GF: 1-1C SUP: A TS: 4420 TP: 4114 SOL: 3101 Versant superior ondulat EXPOZITIE: NV INC: 20 G ALTITUDINE: 990 M LITIERA: continua-normala TIP FLORA: Asperula-Dentaria Natural fundamental prod. mij. relativ-plurien COMP.ACTUALA: 10 FA COMP.TEL: 10FA SORT: FA Gros si mijl.,cherestea VARSTA EXPL.: 110 ani  SEM.UUTIL: SUBARBORET: DATE COMPL.: Alte date complement.  POL: ERZ: LUCRARI EXEC.: 2013-T.igiena  LUCRARI PROP.: T.IGIENA														3	IN	110	34	24	3	I	.5	RN	S	0.24	99	261	1.4
FA	7	IN	70	22	20	3		.5	RN	N	0.56	173	457	5.3													
TOTAL														70		3				0.8	272	718	6.7				
DESCRIEREA STATIUNII SI ARBORETULUI														DENS			VOLUM			CRES							
ELM	P	M	VAR	DM	HM	C	A	EL	PROVE	VI	TA	DENS			CRES												
												ARB	RE	GE		ANI	CM	M	P	TEC	AG	NIENTA	LI	CONS	MC/HA	MC/UA	MC/HA
14 C 1.00 HA GF: 1-1C SUP: A TS: 4420 TP: 4114 SOL: 3101 Versant mijlociu framintat EXPOZITIE: V INC: 33 G ALTITUDINE: 850 - 950 M LITIERA: continua-subtire TIP FLORA: Asperula-Dentaria Natural fundamental prod. mij. echien COMP.ACTUALA: 8 FA 2 MO COMP.TEL: 8FA 2 MO SORT: FA Gros si mijl.,cherestea VARSTA EXPL.: 110 ani  SEM.UUTIL: SUBARBORET: DATE COMPL.: Alte date complement.  POL: ERZ: LUCRARI EXEC.:  LUCRARI PROP.: T.IGIENA														8	IN	45	16	13	3		.3	RN	N	0.56	89	89	5.7
MO	2	P	45	14	13	4	PC	.3	NEC	N	0.14	33	33	1.5													
TOTAL														45		3				0.7	122	122	7.2				
DESCRIEREA STATIUNII SI ARBORETULUI														DENS			VOLUM			CRES							
ELM	P	M	VAR	DM	HM	C	A	EL	PROVE	VI	TA	DENS			CRES												
												ARB	RE	GE		ANI	CM	M	P	TEC	AG	NIENTA	LI	CONS	MC/HA	MC/UA	MC/HA
14 D 1.38 HA GF: 1-1C SUP: A TS: 4420 TP: 4114 SOL: 3101 Versant superior ondulat EXPOZITIE: N INC: 20 G ALTITUDINE: 990 M LITIERA: continua-normala TIP FLORA: Asperula-Dentaria Natural fundamental prod. mij. relativ-plurien COMP.ACTUALA: 10 FA COMP.TEL: 10FA SORT: FA Gros si mijl.,cherestea VARSTA EXPL.: 110 ani  SEM.UUTIL: SUBARBORET: DATE COMPL.: Alte date complement.  POL: ERZ: LUCRARI EXEC.:  LUCRARI PROP.: T.IGIENA														3	IN	110	34	24	3	I	.5	RN	N	0.24	99	137	1.4
FA	7	IN	70	22	19	3		.5	RN	N	0.56	160	221	5.3													
TOTAL														70		3				0.8	259	358	6.7				
DESCRIEREA STATIUNII SI ARBORETULUI														DENS			VOLUM			CRES							
ELM	P	M	VAR	DM	HM	C	A	EL	PROVE	VI	TA	DENS			CRES												
												ARB	RE	GE		ANI	CM	M	P	TEC	AG	NIENTA	LI	CONS	MC/HA	MC/UA	MC/HA
14 E 1.74 HA GF: 1-1C SUP: A TS: 4420 TP: 4114 SOL: 3101 Versant superior ondulat EXPOZITIE: NV INC: 25 G ALTITUDINE: 900 - 970 M LITIERA: continua-subtire TIP FLORA: Asperula-Dentaria Artificial de prod. mij. echien COMP.ACTUALA: 7 MO 2 FA 1 PAM COMP.TEL: 7MO 2 FA 1 PAM SORT: FA Gros si mijl.,cherestea VARSTA EXPL.: 110 ani  SEM.UUTIL: SUBARBORET: DATE COMPL.: Alte date complement.  POL: ERZ: LUCRARI EXEC.:  LUCRARI PROP.: RARITURI														7	P	35	18	14	3		.3	NEC	N	0.63	165	287	8.8
FA	2	IN	35	14	13	3	I	.3	RN	N	0.18	29	50	1.7													
PAM	1	P	35	16	13	3	I	.3	NEC	N	0.09	13	23	0.4													
TOTAL														35		3				0.9	207	360	10.9				

CONFORM CU ORIGINALUL



REGIA NAȚIONALĂ A PĂDURILOR  
DIRECȚIA SILVICĂ CLUJ  
OCOLUL SILVIC GILĂU  
Com. Gilău, str. Principală nr. 178  
Jud. Cluj


**REGISTRATURA**  
Nr. 510  
Ziua 27. luna 02. anul 2020

*Usc...*

CONFORM CU ORIGINALUL

27.02.2020

*1.77 g w*



*20.04.2020*  
*12.02.2020*

*26* *1637* *02* *1020*

**GUVERNUL ROMÂNIEI  
MINISTERUL MEDIULUI, APELOR ȘI PĂDURILOR**

**ORDIN**

Nr. 128 / 04.02.2020

pentru aprobarea amenajamentului silvic al fondului forestier proprietate publică a statului, administrat de Regia Națională a Pădurilor – Romsilva, prin Ocolul Silvic Gilău, Direcția Silvică Cluj

Având în vedere Referatul de aprobare nr. 19159/29.01.2020 al Direcției politici și strategii în silvicultură,

în conformitate cu Avizul Comisiei tehnice de avizare pentru silvicultură din Ministerul Apelor și Pădurilor nr. 601/13.12.2018 și ținând cont de adresa Agenției pentru Protecția Mediului Cluj nr. 4255-23704-24038/28.10.2019,

în conformitate cu prevederile Ordonanței de urgență a Guvernului nr. 68/2019 privind stabilirea unor măsuri la nivelul administrației publice centrale și pentru modificarea și completarea unor acte normative,

în temeiul prevederilor art. 22 alin. (1) din Legea nr. 46/2008 – Codul silvic, republicată, cu modificările și completările ulterioare, ale art. 13 alin. (4) din Hotărârea Guvernului nr. 43/2020 privind organizarea și funcționarea Ministerului Mediului, Apelor și Pădurilor, precum și ale art. 57 alin. (1) din Ordonanța de urgență a Guvernului nr. 57/2019 privind Codul administrativ, cu completările ulterioare,

ministrul mediului, apelor și pădurilor emite următorul

**ORDIN:**


**Art. 1.** – Se aprobă amenajamentul silvic al fondului forestier proprietate publică a statului, administrat de Regia Națională a Pădurilor – Romsilva, prin Ocolul Silvic Gilău, Direcția Silvică Cluj.

**Art. 2.** – Direcția politici și strategii în silvicultură din cadrul Ministerului Mediului, Apelor și Pădurilor transmite prezentul ordin Regiei Naționale a Pădurilor – Romsilva, care răspunde de aplicarea și respectarea prevederilor acestuia.

**Art. 3.** – Prezentul ordin s-a întocmit în 3 exemplare, două pentru emitent, iar al treilea pentru Regia Națională a Pădurilor – Romsilva.


**MINISTRUL MEDIULUI, APELOR ȘI PĂDURILOR**

Costel ALEXE



*7*

*109 copie*



CONFORM CU ORIGINALUL

MINISTERUL APELOR ȘI PĂDURILOR  
Comisia tehnică de avizare pentru silvicultură

AVIZ CTAS nr. 601 din 13.12.2018

pentru amenajamentul silvic al fondului forestier proprietate publică a statului,  
administrat de Regia Națională a Pădurilor – Romsilva, prin Ocolul Silvic Gilău,  
Direcția Silvică Cluj

1. Au participat la ședința de avizare:

Președinte de ședință: Dănuț Iacob

Membri CTAS: Ciprian Bădescu, Florin Achimi, Marian Tudoran, Andrei Ilie, Sima Gabriel,  
Cristea Ioan, Gheorghe Gheorghiuță, Macău Cristian, Cristea Marius

2. Din analiza făcută în cadrul ședinței de avizare a rezultat:

Amenajamentul a fost întocmit și avizat de I.N.C.D.S. "Marin Drăcea" – Stațiunea Pitești cu  
procesul verbal C.T.A.P. nr. 465 din 14.11.2018, șef proiect ing. Stelian Stângă, expert CTAP ing.  
Silviu Păunescu. Amenajamentul a fost recepționat de beneficiar.

Perioada de aplicare a amenajamentului silvic al fondului forestier proprietate publică a  
statului, administrat de Regia Națională a Pădurilor – Romsilva, prin Ocolul Silvic Gilău, Direcția  
Silvică Cluj este 01.01.2018 – 31.12.2027.

3. Cu ocazia examinării amenajamentului, Comisia a constatat următoarele:

Suprafața ocolului silvic este de 6569,47 ha, este cuprinsă în 4 unități de producție și are ca  
folosințe: păduri și terenuri destinate împăduririi sau reîmpăduririi – 6440,15 ha din care terenuri de  
reîmpădurit – 1,98 ha, terenuri afectate gospodăririi silvice – 94,31 ha, terenuri neproductive – 13,51  
ha și terenuri scoase temporar din fondul forestier – 21,50 ha (transmise prin acte normative – 0,07 și  
ocupații și litigii – 21,43 ha).

– Suprafața încadrată în grupa I funcțională este de 5605,78 ha;

– Suprafața încadrată în grupa a II a funcțională este de 834,37 ha.

– Structura fondului forestier (date medii):

compoziție: 39FA 22GO 13CA 12MO 3ME 2PIN 2PAM 2DR 3DT 2DM; vârsta medie:  
77 ani; volumul la ha: 182 m<sup>3</sup>; consistența medie: 0,77; clasa de producție medie: III,6, indicele de  
creștere curentă: 4,7 m<sup>3</sup>/an/ha; fond lemnos total: 1172278 m<sup>3</sup>.

Procesul de producție s-a organizat în următoarele subunități de gospodărire:

S.U.P. A – Codru regulat – sortimente obișnuite:..... 3397,14 ha;  
S.U.P. M – Păduri supuse regimului de conservare deosebită:..... 2888,01 ha;  
S.U.P. K – Rezervații de semințe:..... 33,01 ha;  
S.U.P. E – Păduri supuse regimului de ocrotire integrală:..... 85,37 ha;  
S.U.P. O – Suprafețe de fond forestier validate, ce urmează a fi puse în posesie:..... 34,64 ha.

Bazele de amenajare:

– regim: codru;

– compoziția țel: corespunzătoare tipului natural fundamental de pădure pentru arboretele  
exploatabile și compoziția țel la exploatabilitate pentru celelalte arborete;

– tratamente: tăieri progresive și tăieri rase;

– exploatabilitatea: de protecție pentru arboretele încadrate în grupa I funcțională și tehnică  
pentru arboretele încadrate în grupa a II a funcțională;

– ciclul: 110 ani, 120 ani – S.U.P. A,


Posibilitatea:

- Posibilitatea de produse principale: 5160 m<sup>3</sup>/an;

- Volum de recolat din produse secundare: 3182 m<sup>3</sup>/an, din care rărituri 297 m<sup>3</sup>



CONFORM CU  
ORIGINALUL



Lucrări prevăzute în deceniul în curs:

- ajutorarea regenerării naturale: 167,70 ha;
- îngrijirea culturilor tinere: 155,67 ha;
- degajări: 61,28 ha;
- curățiri: 338,06 ha, 2026 m<sup>3</sup>;
- rărituri: 1228,48 ha, 29785 m<sup>3</sup>;
- tăieri de regenerare: 544,90 ha, 51600 m<sup>3</sup>, din care:
  - tăieri progresive: 524,34 ha, 47988 m<sup>3</sup>;
  - tăieri rase: 20,56 ha, 3612 m<sup>3</sup>.
- tăieri de igienă: 3509,51 ha, 27622 m<sup>3</sup>;
- lucrări de conservare: 645,00 ha, 15923 m<sup>3</sup>;
- împăduriri: 93,60 ha.

Rețeaua de drumuri: 6,4 m/ha, care asigură o accesibilitate a pădurilor de 82%.

4. **Concluzii rezultate:** se propune avizarea favorabilă a amenajamentului silvic al fondului forestier proprietate publică a statului, administrat de Regia Națională a Pădurilor – Romsilva, prin Ocolul Silvic Gilău, Direcția Silvică Cluj. Beneficiarul are obligația de a parcurge procedura legală de avizare de mediu, conform H.G. 1076/2004 privind stabilirea procedurii de realizare a evaluării de mediu pentru planuri și programe.

5. **Comisia:**

**AVIZEAZĂ FAVORABIL**

Amenajamentul silvic al fondului forestier proprietate publică a statului,  
administrat de Regia Națională a Pădurilor – Romsilva, prin Ocolul Silvic Gilău,  
Direcția Silvică Cluj

6. Difuzarea prezentului aviz către toți factorii interesați se va face prin grija secretariatului CTAS din minister.


Președinte CTAS,  
Secretar de Stat


Daniel - Constantin COROAMĂ





OCOLUL SILVIC  
GILĂU  
U.P.ȚI SOMESUL  
CALA  
U.C.: 14E  
SURFATAȚĂ: 0,860  
20.06.2023





OCOLUL SILVIC  
GILĂU  
U.P.ȚI SOMESUL  
CALA  
U.A.: 14E  
SUPRAFAȚĂ: 0,860  
26.06.2023

*Ungureanu*

