



Contează pentru viitor!

**REGIA NAȚIONALĂ A PĂDURILOR – ROMSILVA
DIRECȚIA SILVICĂ CLUJ – OCOLUL SILVIC GILAU**

Str.Principala, Nr.178, Loc.Gilau Jud.Cluj.; Cod poștal 407310

ONRC: J40/450/1991; CUI:RO1590120

Telefon:0264371650 Fax: 0264371650

E-mail:gilau@cluj.rosilva.ro; Pagina web: www.rosilva.ro

Nr. 2146 din 26.06.2023

NOTIFICARE

În conformitate cu prevederile O.M nr. 767/2018, va semnalăm faptul că pe suprafața de pădure proprietate publică a statului, administrată de Ocolul Silvic Gilau, în U.P II Somesul Cald, u.a 26B, au fost puse în valoare produse accidentale II, arbori ușiți pe picior, constituindu-se partidă:P.263 Pr.Frasinei, în volum de 27.49 mc, pe o suprafață de 1.50 ha.

Anexam la prezenta notificare următoarele:

- actul de punere în valoare, în fază VERIFICAT;
- copie descriere parcelară;
- copie O.M, nr.128/04.02.2020;
- copie aviz C.T.A.S nr.601/13.12.2018;
- fotografii din suprafețele afectate;

Precizăm de asemenea următoarele:

- prin extragerea acestor produse accidentale nu se depășește posibilitatea anuală de produse principale cumulată de la intrarea în vigoare a amenajamentului silvic (2018-2023).
- nu se depășește posibilitatea decenală de produse principale prevăzută în amenajamentul silvic;
- unitățile amenajistice în care s-a făcut punerea în valoare nu fac parte din arii naturale protejate.

Sef Ocol,

Ing.Cret Ioan Gheorghe



Fond Forestier,

Ing. Ungur Dorian Florin

ACT DE PUNERE ÎN VALOARE NR. 2300051101050

Unitate de Producție: II - Someșul Cald
 Denumire A.P.V: 263 Pr.Frasinei / Pad. Pop Ioan

Suprafață totală act - (ha): 1.5 Tratament: T. PRODUSE ACCIDENTALE II Natura Produsului: PRODUSE ACCIDENTALE Tehnologia de Exploatare: TRUNCHIURI SI CATARGE Data inventarierii: 15.06.2023 Anul exploatarii: 2023 Procedul de inventariere: FIR CU FIR Ciocan forma CIRCULARĂ nr.: CJ0601 Accesibilitate: 251-500	Informații privind N.T.S.M.				Grupa de specii	Nr. de arbori	Volum
	Stâncării pe - (ha): Arbori putregăioși - (buc): cu un volum de - (mc): Iescarii - (buc): cu un volum de - (mc):				Rășinoase FAG Quercinee Diverse tari Diverse moi	88	27.49
					Total:	88	27.49

Specia	SORTARE DIMENSIONALĂ							Lemn lucru	Coajă	Lemn de foc		Volum brut
	G1	G2	G3	M1	M2	M3	LS			Total	VF	
MOLID		0.56	1.63	2.18	0.84		0.29	5.50	0.65	21.34	0.03	27.49
TOTAL		0.56	1.63	2.18	0.84		0.29	5.50	0.65	21.34	0.03	27.49

U.A.	Suprafață (ha)		Vârsta ani	Panta G	Seminiș utilizabil				Total volum brut	
	Par cursă	UA			%	S. tot	Compoziție			H.
26 B	1.50	4.77	40	30.00			0			27.49

U.A.	MO	Volum
26 B	27.49	27.49
Total	27.49	27.49

U.A.	Specia	Diametre		Înălțimi		Vârsta	Vol. arb.	Nr. arb.	Creștere	Sortare dimensională							Coajă	Lemn foc		Volum brut
		dt	dca	ht	hc					G1	G2	G3	M1	M2	M3	LS		Total	VF	
26 B	MO	19.95	20.00	20.32	20.35	40	0.31	88		0.56	1.63	2.18	0.84		0.29	0.65	21.34	0.03	27.49	
Total U.A.: 26 B								88		0.56	1.63	2.18	0.84		0.29	0.65	21.34	0.03	27.49	
Total General U.A.								88		0.56	1.63	2.18	0.84		0.29	0.65	21.34	0.03	27.49	

Șef Ocol,



Întocmit,


Birou Fond Forestier,

Verificat,

DESCRIEREA STATIONII SI ARBORETULUI														DENS			VOLUM			CRES							
ELM	P	M	VAR	DM	HM	C	A	EL	PROVE	VI	DENS	VOLUM		CRES													
ARB	R	RE	STA	CM	M	L	MES	AG	NIENTA	TA	CONS	MC/	MC/	MC/													
	P	GE	ANI			P	TEC	AJ		LI		HA	UA	HA													
25R1 0.32 HA GF: SUP: TS: TP: SOL: Versant superior ondulat EXPOZITIE: N INC: 25 G ALTITUDINE: 1050 M LITIERA: continua-groasa TIP FLORA: COMP.ACTUALA: COMP.TEL: SORT: VARSTA EXPL.: SEM.UTIL: SUBARBORET: DATE COMPL.: Alte date complement. POL: ERZ: LUCRARI EXEC.: LUCRARI PROP.:														TOTAL													
25R2 0.05 HA GF: SUP: TS: TP: SOL: Versant superior ondulat EXPOZITIE: N INC: 25 G ALTITUDINE: 1050 M LITIERA: continua-groasa TIP FLORA: COMP.ACTUALA: COMP.TEL: SORT: VARSTA EXPL.: SEM.UTIL: SUBARBORET: DATE COMPL.: Alte date complement. POL: ERZ: LUCRARI EXEC.: LUCRARI PROP.:														TOTAL													
26 A 43.07 HA GF: 1-1C SUP: A TS: 4420 TP: 4114 SOL: 3101 Versant ondulat EXPOZITIE: NV INC: 28 G ALTITUDINE: 640 - 1050 M LITIERA: continua-normala TIP FLORA: Asperula-Dentaria Natural fundamental prod. mij. relativ-plurien COMP.ACTUALA: 9 FA 1 PAM COMP.TEL: 8FA 1 DR 1 DT SORT: FA Gros si mijl., cherestea VARSTA EXPL.: 110 ani SEM.UTIL: 10FA 10 ani 0.3S mixt SUBARBORET: Alum So.n /0.7 PE 0.1S grupe DATE COMPL.: Roca la suprafata/0,1S ERZ: LUCRARI EXEC.: 2010-T.progresive(insamintare) 2016-T.progresive(insamintare) LUCRARI PROP.: T.PROGRESIVE(punere lumina) AJUTORAREA REG NATURALE INGRIJIREA SEMINTISULUI														FA	6	IN	150	50	29	3	.6	RN	N	0.30	140	6030	0.9
	FA	2	IN	120	38	27	3	M .6	RN	N	0.10	67	2886	0.5													
	PAM	1	IN	120	34	25	3	M .5	RN	N	0.05	32	1378	0.1													
	FA	1	IN	60	22	19	3	M .5	RN	N	0.05	10	431	0.5													
TOTAL				150			3				0.5	249	10725	2.0													
26 B 4.77 HA GF: 1-1C SUP: A TS: 4420 TP: 4114 SOL: 3101 Versant superior ondulat EXPOZITIE: N INC: 30 G ALTITUDINE: 1050 - 1150 M LITIERA: continua-subtire TIP FLORA: Asperula-Dentaria Artificial de prod. mij. echien COMP.ACTUALA: 6 MO 1 PAM 1 FA 1 LA 1 CA COMP.TEL: 6MO 2 PAM 1 FA 1 LA SORT: MO Gros, cherestea VARSTA EXPL.: 100 ani SEM.UTIL: SUBARBORET: DATE COMPL.: Alte date complement. POL: ERZ: LUCRARI EXEC.: 2009-Rarituri LUCRARI PROP.: RARITURI														MO	6	P	40	18	14	3	.3	NEC	N	0.54	141	673	7.6
	PAM	1	P	40	16	13	3	M .4	NEC	N	0.09	13	62	0.3													
	FA	1	IN	40	14	13	3	M .4	RN	N	0.09	14	67	0.9													
	LA	1	P	40	26	17	3	G .3	NEC	N	0.09	26	124	1.3													
	CA	1	IN	40	12	11	4	M .3	RN	N	0.09	9	43	0.7													
TOTAL				40			3				0.9	203	969														

CONFORM CU ORIGINALUL





MINISTERUL APELOR ȘI PĂDURILOR
Comisia tehnică de avizare pentru silvicultură

AVIZ CTAS nr. 601 din 13.12.2018
pentru amenajamentul silvic al fondului forestier proprietate publică a statului,
administrat de Regia Națională a Pădurilor – Romsilva, prin Ocolul Silvic Gilău,
Direcția Silvică Cluj

1. Au participat la ședința de avizare:

Președinte de ședință: Dănuț Iacob

Membri CTAS: Ciprian Bădescu, Florin Achim, Marian Tudoran, Andrei Ilie, Sima Gabriel,
Cristea Ioan, Gheorghe Gheorghică, Macău Cristian, Cristea Marius

2. Din analiza făcută în cadrul ședinței de avizare a rezultat:

Amenajamentul a fost întocmit și avizat de I.N.C.D.S. "Marin Drăcea" – Stațiunea Pitești cu procesul verbal C.T.A.P. nr. 465 din 14.11.2018, șef proiect ing. Stelian Stângă, expert CTAP ing. Silviu Păunescu. Amenajamentul a fost recepționat de beneficiar.

Perioada de aplicare a amenajamentului silvic al fondului forestier proprietate publică a statului, administrat de Regia Națională a Pădurilor – Romsilva, prin Ocolul Silvic Gilău, Direcția Silvică Cluj este 01.01.2018 – 31.12.2027.

3. Cu ocazia examinării amenajamentului, Comisia a constatat următoarele:

Suprafața ocolului silvic este de 6569,47 ha, este cuprinsă în 4 unități de producție și are ca folosințe: păduri și terenuri destinate împăduririi sau reîmpăduririi – 6440,15 ha din care terenuri de reîmpădurit – 1,98 ha, terenuri afectate gospodăririi silvice – 94,31 ha, terenuri neproductive – 13,51 ha și terenuri scoase temporar din fondul forestier – 21,50 ha (transmise prin acte normative – 0,07 și ocupații și litigii – 21,43 ha).

– Suprafața încadrată în grupa I funcțională este de 5605,78 ha;

– Suprafața încadrată în grupa a II a funcțională este de 834,37 ha.

– Structura fondului forestier (date medii):

compoziție: 39FA 22GO 13CA 12MO 3ME 2PIN 2PAM 2DR 3DT 2DM; vârsta medie: 77 ani; volumul la ha: 182 m³; consistența medie: 0,77; clasa de producție medie: III,6, indicele de creștere curentă: 4,7 m³/an/ha; fond lemnos total: 1172278 m³.

Procesul de producție s-a organizat în următoarele subunități de gospodărire:

S.U.P. A – Codru regulat – sortimente obișnuite:.....3397,14 ha;
S.U.P. M – Păduri supuse regimului de conservare deosebită:.....2888,01 ha;
S.U.P. K – Rezervații de semințe:.....33,01 ha;
S.U.P. E – Păduri supuse regimului de ocrotire integrală:.....85,37 ha;
S.U.P. O – Suprafețe de fond forestier validate, ce urmează a fi puse în posesie:.....34,64 ha.

Bazele de amenajare:

– regim: codru;

– compoziția țel: corespunzătoare tipului natural fundamental de pădure pentru arboretele exploatabile și compoziția țel la exploatabilitate pentru celelalte arborete;

– tratamente: tăieri progresive și tăieri rase;

– exploatabilitatea: de protecție pentru arboretele încadrate în grupa I funcțională și tehnică pentru arboretele încadrate în grupa a II a funcțională;

– ciclul: 110 ani, 120 ani – S.U.P. A.


Posibilitatea:

– Posibilitatea de produse principale: 5160 m³/an;

– Volum de recolat din produse secundare: 3182 m³/an, din care rășini 29 m³.



CONFORM CU
ORIGINALUL



Lucrări prevăzute în deceniul în curs:

- ajutorarea regenerării naturale: 167,70 ha;
- îngrijirea culturilor tinere: 155,67 ha;
- degajări: 61,28 ha;
- curățiri: 338,06 ha, 2026 m³;
- rărituri: 1228,48 ha, 29785 m³;
- tăieri de regenerare: 544,90 ha, 51600 m³, din care:
 - tăieri progresive: 524,34 ha, 47988 m³;
 - tăieri rase: 20,56 ha, 3612 m³.
- tăieri de igienă: 3509,51 ha, 27622 m³;
- lucrări de conservare: 645,00 ha, 15923 m³;
- împăduriri: 93,60 ha.

Rețeaua de drumuri: 6,4 m/ha, care asigură o accesibilitate a pădurilor de 82%.

4. **Concluzii rezultate:** se propune avizarea favorabilă a amenajamentului silvic al fondului forestier proprietate publică a statului, administrat de Regia Națională a Pădurilor – Romsilva, prin Ocolul Silvic Gilău, Direcția Silvică Cluj. Beneficiarul are obligația de a parcurge procedura legală de avizare de mediu, conform H.G. 1076/2004 privind stabilirea procedurii de realizare a evaluării de mediu pentru planuri și programe.

5. **Comisia:**

AVIZEAZĂ FAVORABIL


Amenajamentul silvic al fondului forestier proprietate publică a statului,
administrat de Regia Națională a Pădurilor – Romsilva, prin Ocolul Silvic Gilău,
Direcția Silvică Cluj

6. Difuzarea prezentului aviz către toți factorii interesați se va face prin grija secretariatului CTAS din minister.

Președinte CTAS,
Secretar de Stat


Daniel – Constantin COROAMĂ





OCOLUL SILVIC
GILĂU
U.P. II SOMESUȚ
CALA
4-001: 26 D
SUPRAFAȚĂ: 1,5 ha
26.06. 2023

U. Somes





ȘCOALA ȘILVICĂ
GILĂU
U.P. II SOMEȘUL
CALA
0.2 : 26 D
SURZĂȚĂȚĂ : 1,5 A
26.06. 2023

U. Mănuș

