



Contează pentru viitor!

REGIA NAȚIONALĂ A PĂDURILOR – ROMSILVA

DIRECȚIA SILVICĂ CLUJ – OCOLUL SILVIC GILAU

Str.Principala, Nr.178, Loc.Gilau Jud.Cluj.; Cod poștal 407310

ONRC: J40/450/1991; CUI:RO1590120

Telefon:0264371650 Fax: 0264371650

E-mail:gilau@cluj.rosilva.ro; Pagina web: [www.rosilva.ro](http://www.rosilva.ro)

Nr. 2168 din 26.06.2023

## NOTIFICARE

În conformitate cu prevederile O.M nr. 767/2018, vă semnalăm faptul că pe suprafața de pădure proprietate publică a statului, administrată de Ocolul Silvic Gilau, în U.P III Risca, u.a 55, au fost puse în valoare produse accidentale I, arbori doborâți de vânt și zăpadă, constituindu-se partida:P.261 Dumbrava 3, în volum de 269.51 mc, pe o suprafață de 1.5 ha.

Anexam la prezenta notificare următoarele:

- actul de punere în valoare, în fază VERIFICAT;
- copie descriere parcelară;
- copie O.M, nr.128/04.02.2020;
- copie aviz C.T.A.S nr.601/13.12.2018;
- fotografiile din suprafețele afectate;

Precizăm de asemenea următoarele:

- prin extragerea acestor produse accidentale nu se depășește posibilitatea anuală de produse principale cumulată de la intrarea în vigoare a amenajamentului silvic (2018-2023).
- nu se depășește posibilitatea decenală de produse principale prevăzută în amenajamentul silvic;
- unitățile amenajistice în care s-a făcut punerea în valoare nu fac parte din arii naturale protejate.

Sef Ocol,

Ing.Cret Ioan Gheorghe



Fond Forestier,

Ing. Ungur Dorian Florin

### ACT DE PUNERE ÎN VALOARE NR. 2300051100680

Unitate de Producție: III - Râșca  
 Denumire A.P.V.: 261 Dumbrava 3 / Pad. Bordea Florin

Suprafață totală act - (ha): 1.5 Tratament: T. PRODUSE ACCIDENTALE I Natura Produsului: PRODUSE ACCIDENTALE Tehnologia de Exploatare: TRUNCHIURI SI CATARGE Data inventarierii: 09.06.2023 Anul exploatareii: 2023 Procedeeul de inventariere: FIR CU FIR Ciocan forma CIRCULARĂ nr.: PS7192 Accesibilitate: 501-1000	Informații privind N.T.S.M.	Grupa de specii	Nr. de arbori	Volum	
	Stâncării pe - (ha): Arbori putregăoși - (buc): cu un volum de - (mc): Iescării - (buc): cu un volum de - (mc):	Rășinoase FAG Quercinee Diverse tari Diverse moi	353 5 83 67	203.14 2.99 25.68 37.7	
		Total:	508	269.51	

Specia	SORTARE DIMENSIONALĂ							Lemn lucru	Coajă	Lemn de foc		Volum brut
	G1	G2	G3	M1	M2	M3	LS			Total	VF	
FAG	4.25	26.70		9.44	6.82	3.44	0.93	51.58	3.24	148.32	14.78	203.14
GORUN (L)		0.67		0.24	0.22	0.07	0.01	1.21	0.21	1.57	0.18	2.99
CARPEN		0.61		0.43	0.68	0.64	0.42	2.78	0.26	16.39	1.59	19.43
PLOP TREMURĂTOR		4.36		1.92	1.17	0.48	0.08	8.01	1.17	26.61	2.79	35.79
TEI PUCIOS		0.08		0.09	0.09	0.07	0.04	0.37	0.10	1.44	0.18	1.91
PALTIN DE CÂMP		0.79		0.22	0.17	0.09	0.02	1.29	0.11	4.85	0.31	6.25
<b>TOTAL</b>	<b>4.25</b>	<b>33.21</b>		<b>12.34</b>	<b>9.15</b>	<b>4.79</b>	<b>1.50</b>	<b>65.24</b>	<b>5.09</b>	<b>199.18</b>	<b>19.83</b>	<b>269.51</b>

U.A.	Suprafață (ha)		Vârsta ani	Panta G	Semintș utilizabil				Total volum brut
	Par cursă	UA			%	S. tot	Compoziție		
55	1.50	41.66	75	30.00			0		269.51

U.A.	FA	GO (L)	CA	PLT	TEP	PA	Volum
55	203.14	2.99	19.43	35.79	1.91	6.25	269.51
<b>Total</b>	<b>203.14</b>	<b>2.99</b>	<b>19.43</b>	<b>35.79</b>	<b>1.91</b>	<b>6.25</b>	<b>269.51</b>

U.A.	Specia	Diametre		Înălțimi		Vârsta	Vol. arb	Nr. arb	Creștere	Sortare dimensională							Coajă	Lemn foc		Volum brut
		dt	dcg	ht	hc					G1	G2	G3	M1	M2	M3	LS		Total	VF	
55	FA	27.09	28.13	20.11	20.33	75	0.58	353		4.25	26.70		9.44	6.82	3.44	0.93	3.24	148.32	14.78	203.14
	GO (L)	26.91	23.00	18.58	17.50	75	0.60	5			0.67		0.24	0.22	0.07	0.01	0.21	1.57	0.18	2.99
	CA	20.17	20.00	15.34	15.30	75	0.27	71			0.61		0.43	0.68	0.64	0.42	0.26	16.39	1.59	19.43
	PLT	28.43	29.09	18.78	18.91	75	0.60	60			4.36		1.92	1.17	0.48	0.08	1.17	26.61	2.79	35.79
	TEP	20.05	23.00	15.53	16.25	75	0.27	7			0.08		0.09	0.09	0.07	0.04	0.10	1.44	0.18	1.91
	PA	27.37	26.80	17.51	17.40	75	0.52	12			0.79		0.22	0.17	0.09	0.02	0.11	4.85	0.31	6.25
<b>Total U.A.: 55</b>								508		4.25	33.21		12.34	9.15	4.79	1.50	5.09	199.18	19.83	269.51
<b>Total General U.A.</b>								508		4.25	33.21		12.34	9.15	4.79	1.50	5.09	199.18	19.83	269.51

Șef Ocol,

Întocmit,

Birou Fond Forestier,

Verificat,




*[Handwritten signature]*

*[Handwritten signature]*

*[Handwritten signature]*

DESCRIEREA STATIONII SI ARBORETULUI														ELM ARB	P R P	M R E G	VAR STA ANI	DM CM	HM M	C L P	A MES TEC	EL AG AJ	PROVE NIENTA	VI TA LI	DENS		V O L U M			CRES
																									CONS	MC/ HA	MC/ UA	MC/ HA		
54 38.38 HA GF: 1-1B SUP: A TS: 5242 TP: 4212 SOL: 3201 Versant ondulat EXPOZITIE: NF INC: 30 G ALTITUDINE: 450 - 630 M LITIERA: continua-normala TIP FLORA: Asperula-Asarum Natural fundamental prod. mij. relativ-plurien COMP.ACTUALA: 7 FA 2 GO 1 CA COMP.TEL: 6FA 2 GO 2 DT SORT: FA Gros si mijl., cherestea VARSTA EXPL.: 110 ani SEM.UTIL: SUBARBORET: DATE COMPL.: POL: ERZ: LUCRARI EXEC.: 2009-Rarituri 2015-Rarituri LUCRARI PROP.: TI GIENA														FA	1	IN	110	44	26	3	1	.4	RN	N	0.08	37	1420	0.2		
														FA	6	IN	75	26	22	3		.5	RN	N	0.48	172	6601	4.4		
														GO	2	IN	75	28	21	3	M	.6	RN	N	0.16	54	2073	1.0		
														CA	1	IN	75	22	19	4	M	.5	RN	N	0.08	19	729	0.4		
TOTAL																	75								0.8	282	10823	6.0		
DESCRIEREA STATIONII SI ARBORETULUI														ELM ARB	P R P	M R E G	VAR STA ANI	DM CM	HM M	C L P	A MES TEC	EL AG AJ	PROVE NIENTA	VI TA LI	DENS		V O L U M			CRES
																									CONS	MC/ HA	MC/ UA	MC/ HA		
55 41.66 HA GF: 1-1C SUP: A TS: 5152 TP: 5314 SOL: 2101 Versant ondulat EXPOZITIE: SF INC: 30 G ALTITUDINE: 450 - 630 M LITIERA: continua-normala TIP FLORA: Asperula-Asarum Natural fundamental prod. mij. echien COMP.ACTUALA: 6 FA 3 GO 1 DT COMP.TEL: 6FA 3 GO 1 DT SORT: FA Gros si mijl., cherestea VARSTA EXPL.: 110 ani SEM.UTIL: SUBARBORET: DATE COMPL.: POL: ERZ: LUCRARI EXEC.: 2011-Rarituri 2012-Rarituri LUCRARI PROP.: TI GIENA														FA	6	IN	75	28	21	3		.6	RN	N	0.48	160	6666	4.4		
														GO	3	IT	75	28	20	3	M	.6	RN	N	0.24	74	3083	1.2		
														DT	1	IN	75	20	19	3	M	.6	RN	N	0.08	19	792	0.5		
TOTAL																	75								0.8	253	10541	6.1		
DESCRIEREA STATIONII SI ARBORETULUI														ELM ARB	P R P	M R E G	VAR STA ANI	DM CM	HM M	C L P	A MES TEC	EL AG AJ	PROVE NIENTA	VI TA LI	DENS		V O L U M			CRES
																									CONS	MC/ HA	MC/ UA	MC/ HA		
56 A 44.58 HA GF: 1-1C SUP: A TS: 5152 TP: 5314 SOL: 2101 Versant ondulat EXPOZITIE: NV INC: 20 G ALTITUDINE: 450 - 690 M LITIERA: continua-normala TIP FLORA: Asperula-Asarum Natural fundamental prod. mij. echien COMP.ACTUALA: 4 GO 5 FA 1 DT COMP.TEL: 5GO 4 FA 1 DT SORT: GO Gros si mijlociu, cherestea VARSTA EXPL.: 120 ani SEM.UTIL: SUBARBORET: DATE COMPL.: POL: ERZ: LUCRARI EXEC.: 2017-Rarituri 2015-Rarituri LUCRARI PROP.: RARITURI														GO	4	IN	80	32	21	3		.6	RN	N	0.32	109	4859	2.0		
														FA	5	IN	80	30	22	3	M	.6	RN	N	0.40	143	6375	3.5		
														DT	1	IN	80	20	19	3	M	.6	RN	N	0.08	19	847	0.4		
TOTAL																	80								0.8	271	12081	5.9		
DESCRIEREA STATIONII SI ARBORETULUI														ELM ARB	P R P	M R E G	VAR STA ANI	DM CM	HM M	C L P	A MES TEC	EL AG AJ	PROVE NIENTA	VI TA LI	DENS		V O L U M			CRES
																									CONS	MC/ HA	MC/ UA	MC/ HA		
56V 0.98 HA GF: SUP: TS: TP: SOL: Coama plan EXPOZITIE: INC: 4 G ALTITUDINE: 570 M LITIERA: continua-groasa TIP FLORA: COMP.ACTUALA: COMP.TEL: SORT: VARSTA EXPL.: SEM.UTIL: SUBARBORET: DATE COMPL.: POL: ERZ: LUCRARI EXEC.: LUCRARI PROP.:																														
TOTAL																														



CONFORM CU ORIGINALUL

REGIA NAȚIONALĂ A PĂDURILOR  
DIRECȚIA SILVICĂ CLUJ  
OCOLUL SILVIC GILĂU  
Com. Gilău, str. Principală nr. 178  
Jud. Cluj

REGISTRATURA

Nr. 510  
Ziua 27. luna 02. anul 2020




CONFORM CU  
ORIGINALUL

27.02.2020

1. TT  
*[Signature]*

*[Handwritten notes and signatures]*



1637  
02 2020

GUVERNUL ROMÂNIEI  
MINISTERUL MEDIULUI, APELOR ȘI PĂDURILOR

ORDIN

Nr. 128 / 04.02.2020

pentru aprobarea amenajamentului silvic al fondului forestier proprietate publică a statului,  
administrat de Regia Națională a Pădurilor – Romsilva, prin Ocolul Silvic Gilău,  
Direcția Silvică Cluj

Având în vedere Referatul de aprobare nr. 19159/29.01.2020 al Direcției politici și strategii în silvicultură,

în conformitate cu Avizul Comisiei tehnice de avizare pentru silvicultură din Ministerul Apelor și Pădurilor nr. 601/13.12.2018 și ținând cont de adresa Agenției pentru Protecția Mediului Cluj nr. 4255-23704-24038/28.10.2019,

în conformitate cu prevederile Ordonanței de urgență a Guvernului nr. 68/2019 privind stabilirea unor măsuri la nivelul administrației publice centrale și pentru modificarea și completarea unor acte normative,

în temeiul prevederilor art. 22 alin. (1) din Legea nr. 46/2008 – Codul silvic, republicată, cu modificările și completările ulterioare, ale art. 13 alin. (4) din Hotărârea Guvernului nr. 43/2020 privind organizarea și funcționarea Ministerului Mediului, Apelor și Pădurilor, precum și ale art. 57 alin. (1) din Ordonanța de urgență a Guvernului nr. 57/2019 privind Codul administrativ, cu completările ulterioare,

ministrul mediului, apelor și pădurilor emite următorul

ORDIN:

Art. 1. – Se aprobă amenajamentul silvic al fondului forestier proprietate publică a statului, administrat de Regia Națională a Pădurilor – Romsilva, prin Ocolul Silvic Gilău, Direcția Silvică Cluj.

Art. 2. – Direcția politici și strategii în silvicultură din cadrul Ministerului Mediului, Apelor și Pădurilor transmite prezentul ordin Regiei Naționale a Pădurilor – Romsilva, care răspunde de aplicarea și respectarea prevederilor acestuia.

Art. 3. – Prezentul ordin s-a întocmit în 3 exemplare, două pentru emitent, iar al treilea pentru Regia Națională a Pădurilor – Romsilva.


MINISTRUL MEDIULUI, APELOR ȘI PĂDURILOR

Costel ALEXE



7

*[Handwritten notes]*



MINISTERUL APELOR ȘI PĂDURILOR  
Comisia tehnică de avizare pentru silvicultură

**AVIZ CTAS nr. 601 din 13.12.2018**  
pentru amenajamentul silvic al fondului forestier proprietate publică a statului,  
administrat de Regia Națională a Pădurilor – Romsilva, prin Ocolul Silvic Gilău,  
Direcția Silvică Cluj

**1. Au participat la ședința de avizare:**

Președinte de ședință: Dănuț Iacob  
Membri CTAS: Ciprian Bădescu, Florin Achim, Marian Tudoran, Andrei Ilie, Sima Gabriel,  
Cristea Ioan, Gheorghe Gheorghiuță, Macău Cristian, Cristea Marius

**2. Din analiza făcută în cadrul ședinței de avizare a rezultat:**

Amenajamentul a fost întocmit și avizat de I.N.C.D.S. "Marin Drăcea" – Stațiunea Pitești cu procesul verbal C.T.A.P. nr. 465 din 14.11.2018, șef proiect ing. Stelian Stângă, expert CTAP ing. Silviu Păunescu. Amenajamentul a fost recepționat de beneficiar.

Perioada de aplicare a amenajamentului silvic al fondului forestier proprietate publică a statului, administrat de Regia Națională a Pădurilor – Romsilva, prin Ocolul Silvic Gilău, Direcția Silvică Cluj este 01.01.2018 – 31.12.2027.

**3. Cu ocazia examinării amenajamentului, Comisia a constatat următoarele:**

Suprafața ocolului silvic este de 6569,47 ha, este cuprinsă în 4 unități de producție și are ca folosințe: păduri și terenuri destinate împăduririi sau reîmpăduririi – 6440,15 ha din care terenuri de reîmpădurit – 1,98 ha, terenuri afectate gospodăririi silvice – 94,31 ha, terenuri neproductive – 13,51 ha și terenuri scoase temporar din fondul forestier – 21,50 ha (transmise prin acte normative – 0,07 și ocupații și litigii – 21,43 ha).

- Suprafața încadrată în grupa I funcțională este de 5605,78 ha;
- Suprafața încadrată în grupa a II a funcțională este de 834,37 ha.
- Structura fondului forestier (date medii):

compoziție: 39FA 22GO 13CA 12MO 3ME 2PIN 2PAM 2DR 3DT 2DM; vârsta medie: 77 ani; volumul la ha: 182 m<sup>3</sup>; consistența medie: 0,77; clasa de producție medie: III,6, indicele de creștere curentă: 4,7 m<sup>3</sup>/an/ha; fond lemnos total: 1172278 m<sup>3</sup>.

Procesul de producție s-a organizat în următoarele subunități de gospodărire:

S.U.P. A – Codru regulat – sortimente obișnuite:.....	3397,14 ha;
S.U.P. M – Păduri supuse regimului de conservare deosebită:.....	2888,01 ha;
S.U.P. K – Rezervații de semințe:.....	33,01 ha;
S.U.P. E – Păduri supuse regimului de ocrotire integrală:.....	85,37 ha;
S.U.P. O – Suprafețe de fond forestier validate, ce urmează a fi puse în posesie:.....	34,64 ha.

Bazele de amenajare:

- regim: codru;
- compoziția țel: corespunzătoare tipului natural fundamental de pădure pentru arboretele exploatabile și compoziția țel la exploatabilitate pentru celelalte arborete;
- tratamente: tăieri progresive și tăieri rase;
- exploatabilitatea: de protecție pentru arboretele încadrate în grupa I funcțională și tehnică pentru arboretele încadrate în grupa a II a funcțională;
- ciclul: 110 ani, 120 ani – S.U.P. A.

Posibilitatea:

- Posibilitatea de produse principale: 5160 m<sup>3</sup>/an;
- Volum de recoltat din produse secundare: 3182 m<sup>3</sup>/an, din care rășinuri 29...



CONFORM CU  
ORIGINALUL



Lucrări prevăzute în deceniul în curs:

- ajutorarea regenerării naturale: 167,70 ha;
- îngrijirea culturilor tinere: 155,67 ha;
- degajări: 61,28 ha;
- curățiri: 338,06 ha, 2026 m<sup>3</sup>;
- rărituri: 1228,48 ha, 29785 m<sup>3</sup>;
- tăieri de regenerare: 544,90 ha, 51600 m<sup>3</sup>, din care:
  - tăieri progresive: 524,34 ha, 47988 m<sup>3</sup>;
  - tăieri rase: 20,56 ha, 3612 m<sup>3</sup>.
- tăieri de igienă: 3509,51 ha, 27622 m<sup>3</sup>;
- lucrări de conservare: 645,00 ha, 15923 m<sup>3</sup>;
- împăduriri: 93,60 ha.

Rețeaua de drumuri: 6,4 m/ha, care asigură o accesibilitate a pădurilor de 82%.

4. **Concluzii rezultate:** se propune avizarea favorabilă a amenajamentului silvic al fondului forestier proprietate publică a statului, administrat de Regia Națională a Pădurilor – Romsilva, prin Ocolul Silvic Gilău, Direcția Silvică Cluj. Beneficiarul are obligația de a parcurge procedura legală de avizare de mediu, conform H.G. 1076/2004 privind stabilirea procedurii de realizare a evaluării de mediu pentru planuri și programe.

5. **Comisia:**

**AVIZEAZĂ FAVORABIL**


Amenajamentul silvic al fondului forestier proprietate publică a statului,  
administrat de Regia Națională a Pădurilor – Romsilva, prin Ocolul Silvic Gilău,  
Direcția Silvică Cluj

6. Difuzarea prezentului aviz către toți factorii interesați se va face prin grija secretariatului CTAS din minister.

Președinte CTAS,  
Secretar de Stat


Daniel – Constantin COROAMĂ





OCOLUL SILVIC  
GILĂU  
U.P. III RĂSCĂ  
U.S. : 55  
SUPRAFAȚĂ: 15 ha  
26.06. 2023

*Handwritten signature*



OCOLUL SILVIC  
GILĂU  
U.P. III RÂȘCA  
U.A.: 55  
SUPRAFAȚĂ: 150ha  
26.06.2023

*Dragomir*

