



Contează pentru viitor!

REGIA NAȚIONALĂ A PĂDURILOR – ROMSILVA

DIRECȚIA SILVICĂ CLUJ – OCOLUL SILVIC GILAU

Str.Principala, Nr.178, Loc.Gilau Jud.Cluj.; Cod poștal 407310

ONRC: J40/450/1991; CUI:RO1590120

Telefon:0264371650 Fax: 0264371650

E-mail:gilau@cluj.rosilva.ro; Pagina web: www.rosilva.ro

Nr. 2169 din 26.06.2023

NOTIFICARE

În conformitate cu prevederile O.M nr. 767/2018, va semnalam faptul ca pe suprafata de padure proprietate publica a statului, administrata de Ocolul Silvic Gilau, in U.P III Risca, u.a 54, au fost puse in valoare produse accidentale I, arbori doborati de vant si zapada, constituindu-se partida:P.260 Dumbrava 2, in volum de 686.20 mc, pe o suprafata de 4.5 ha.

Anexam la prezenta notificare urmatoarele:

- actul de punere in valoare, in faza VERIFICAT;
- copie descriere parcelara;
- copie O.M, nr.128/04.02.2020;
- copie aviz C.T.A.S nr.601/13.12.2018;
- fotografiile din suprafetele afectate;

Precizam de asemenea urmatoarele:

- prin extragerea acestor produse accidentale se depaseste posibilitatea anuala de produse principale cumulata de la intrarea in vigoare a amenajamentului silvic (2018-2023).
- nu se depaseste posibilitatea decenala de produse principale prevazuta in amenajamentul silvic;
- unitatile amenajistice in care s-a facut punerea in valoare nu fac parte din arii naturale protejate.

Sef Ocol,

Ing.Cret Ioan Gheorghe



Fond Forestier,

Ing. Ungur Dorian Florin

ACT DE PUNERE ÎN VALOARE NR. 2300051100660

Unitate de Producție: III - Râșca
 Denumire A.P.V.: 260 Dumbrava 2 / Pad. Bordea Florin

Suprafață totală act - (ha): 4.5 Tratament: T. PRODUSE ACCIDENTALE I Natura Produsului: PRODUSE ACCIDENTALE Tehnologia de Exploatare: TRUNCHIURI SI CATARGE Data inventarierii: 09.06.2023 Anul exploatării: 2023 Procedeeul de inventariere: FIR CU FIR Ciocan forma CIRCULARĂ nr.: PS7192 Accesibilitate: >1500										Informații privind N.T.S.M.				Grupa de specii		Nr. de arbori	Volum				
Stâncării pe - (ha): Arbori putregăioși - (buc): cu un volum de - (mc): Iescarii - (buc): cu un volum de - (mc):										Rășinoase FAG Quercinee Diverse tari Diverse moi		1172 5 128 101	578.27 2.6 46.85 58.48								
TOTAL:										1406		686.2									
Specia	SORTARE DIMENSIONALĂ							Lemn lucru	Coajă	Lemn de foc		Volum brut									
	G1	G2	G3	M1	M2	M3	LS			Total	VF										
FAG	5.36	64.16		21.87	20.90	11.57	3.44	127.30	8.16	442.81	44.59	578.27									
SALCÂM (L)				0.03	0.02	0.06	0.04	0.15	0.05	1.14	0.13	1.34									
CARPEN	0.06	1.89		1.11	1.38	1.05	0.64	6.13	0.56	36.60	3.38	43.29									
GORUN (S)		0.19		0.15	0.12	0.05	0.01	0.52	0.10	1.98	0.18	2.60									
PLOP TREMURĂTOR		5.21		2.07	1.44	0.63	0.14	9.49	1.39	47.08	4.46	57.96									
PALTIN DE CÂMP		0.08		0.08	0.09	0.05	0.02	0.32	0.03	1.87	0.13	2.22									
SALCIE CĂPREASCĂ					0.01	0.04	0.02	0.07	0.01	0.44	0.05	0.52									
TOTAL										5.42	71.53		25.31	23.96	13.45	4.31	143.98	10.30	531.92	52.92	686.20
U.A.	Suprafață (ha)		Vârsta ani	Panta G	Semintș utilizabil					Total volum brut											
	Par cursă	UA			%	S. tot	Compoziție				H.										
54	4.50	38.38	75	30.00					0			686.20									
U.A.	FA	SC (L)	CA	GO (S)	PLT	PA	SAC	Volum													
54	578.27	1.34	43.29	2.60	57.96	2.22	0.52	686.20													
Total	578.27	1.34	43.29	2.60	57.96	2.22	0.52	686.20													
U.A.	Specia	Diametre		Înălțimi		Vârsta	Vol. arb.	Nr. arb.	Crestere	Sortare dimensională						Coajă	Lemn foc		Volum brut		
		dt	d _{cg}	ht	hc					G1	G2	G3	M1	M2	M3		LS	Total		VF	
54	FA	25.10	26.50	20.07	20.41	75	0.49	1172		5.36	64.16		21.87	20.90	11.57	3.44	8.16	442.81	44.59	578.27	
	SC (L)	17.92	18.80	13.91	14.20	75	0.17	8				0.03	0.02	0.06	0.04	0.05	1.14	0.13	1.34		
	CA	22.78	22.83	16.74	16.75	75	0.38	113		0.06	1.89		1.11	1.38	1.05	0.64	0.56	36.60	3.38	43.29	
	GO (S)	25.55	25.20	17.68	17.60	75	0.52	5			0.19		0.15	0.12	0.05	0.01	0.10	1.98	0.18	2.60	
	PLT	28.67	28.00	18.43	18.31	75	0.60	97			5.21		2.07	1.44	0.63	0.14	1.39	47.08	4.46	57.96	
	PA	22.47	22.40	16.22	16.20	75	0.32	7			0.08		0.08	0.09	0.05	0.02	0.03	1.87	0.13	2.22	
SAC	16.06	16.00	12.27	12.25	75	0.13	4						0.01	0.04	0.02	0.01	0.44	0.05	0.52		
Total U.A.: 54								1406		5.42	71.53		25.31	23.96	13.45	4.31	10.30	531.92	52.92	686.20	
Total General U.A.								1406		5.42	71.53		25.31	23.96	13.45	4.31	10.30	531.92	52.92	686.20	

Șef Ocol,

Întocmit,

Birou Fond Forestier,

Verificat,



CRET IOAN - GHEORGHE


[Signature]

[Signature]

[Signature]

[Signature]

DESCRIEREA STATIONII SI ARBORETULUI														DENS	VOL U M			CRES										
ELM	P	M	VAR	DM	HM	C	A	EL	PROVE	VI	CONS	MC/HA	MC/UA		MC/HA													
ARB	R	RE	STA	CM	M	L	MES	AG	NIENTA	TA																		
	P	GE	ANI			P	TEC	AJ		LI																		
<p>54 38,38 HA GF: 1-1B SUP: A TS: 5242 TP: 4212 SOL: 3201 Versant ondulat EXPOZITIE: NE INC: 30 G ALTITUDINE: 450 - 630 M LITIERA: continua-normala TIP FLORA: Asperula-Asarum Natural fundamental prod. mij. relativ-plurien COMP.ACTUALA: 7 FA 2 GO 1 CA COMP.TEL: 6FA 2GO 2DT SORT: FA Gros si mijl,cherestea VARSTA EXPL.: 110 ani</p> <p>SEM.UUTIL: SUBARBORET: DATE COMPL.:</p> <p>POL: ERZ: LUCRARI EXEC.: 2009-Raritari 2015-Raritari LUCRARI PROP.: T.IGIENA</p>														FA	1	IN	140	44	26	3	I	.4	RN	N	0.08	37	1420	0.2
TOTAL			75				3					0.08	10823	10823	6.0													
DESCRIEREA STATIONII SI ARBORETULUI														DENS	VOL U M			CRES										
ELM	P	M	VAR	DM	HM	C	A	EL	PROVE	VI	CONS	MC/HA	MC/UA		MC/HA													
ARB	R	RE	STA	CM	M	L	MES	AG	NIENTA	TA																		
	P	GE	ANI			P	TEC	AJ		LI																		
<p>55 41.66 HA GF: 1-1C SUP: A TS: 5152 TP: 5314 SOL: 2101 Versant ondulat EXPOZITIE: SE INC: 30 G ALTITUDINE: 450 - 640 M LITIERA: continua-normala TIP FLORA: Asperula-Asarum Natural fundamental prod. mij. echien COMP.ACTUALA: 6 FA 3 GO 1 DT COMP.TEL: 6FA 3GO 1DT SORT: FA Gros si mijl,cherestea VARSTA EXPL.: 110 ani</p> <p>SEM.UUTIL: SUBARBORET: DATE COMPL.:</p> <p>POL: ERZ: LUCRARI EXEC.: 2011-Raritari 2012-Raritari LUCRARI PROP.: T.IGIENA</p>														FA	6	IN	75	28	21	3		.6	RN	N	0.48	160	6666	4.4
TOTAL			75				3					0.8	253	10541	6.1													
DESCRIEREA STATIONII SI ARBORETULUI														DENS	VOL U M			CRES										
ELM	P	M	VAR	DM	HM	C	A	EL	PROVE	VI	CONS	MC/HA	MC/UA		MC/HA													
ARB	R	RE	STA	CM	M	L	MES	AG	NIENTA	TA																		
	P	GE	ANI			P	TEC	AJ		LI																		
<p>56 A 44.58 HA GF: 1-1C SUP: A TS: 5152 TP: 5314 SOL: 2101 Versant ondulat EXPOZITIE: NV INC: 20 G ALTITUDINE: 450 - 690 M LITIERA: continua-normala TIP FLORA: Asperula-Asarum Natural fundamental prod. mij. echien COMP.ACTUALA: 4 GO 5 FA 1 DT COMP.TEL: 5GO 4 FA 1DT SORT: GO Gros si mijlociu,cherestea VARSTA EXPL.: 120 ani</p> <p>SEM.UUTIL: SUBARBORET: DATE COMPL.:</p> <p>POL: ERZ: LUCRARI EXEC.: 2017-Raritari 2015-Raritari LUCRARI PROP.: RARITURI</p>														GO	4	IN	80	32	21	3		.6	RN	N	0.32	109	4859	2.0
TOTAL			80				3					0.8	271	12081	5.9													
DESCRIEREA STATIONII SI ARBORETULUI														DENS	VOL U M			CRES										
ELM	P	M	VAR	DM	HM	C	A	EL	PROVE	VI	CONS	MC/HA	MC/UA		MC/HA													
ARB	R	RE	STA	CM	M	L	MES	AG	NIENTA	TA																		
	P	GE	ANI			P	TEC	AJ		LI																		
<p>56V 0.98 HA GF: SUP: TS: TP: SOL: Coama plan EXPOZITIE: INC: 4 G ALTITUDINE: 570 M LITIERA: continua-groasa TIP FLORA: COMP.ACTUALA: COMP.TEL: SORT: VARSTA EXPL.: SEM.UUTIL: SUBARBORET: DATE COMPL.:</p> <p>POL: ERZ: LUCRARI EXEC.: LUCRARI PROP.:</p>																												
TOTAL																												



REGIA NAȚIONALĂ A PĂDURILOR
DIRECȚIA SILVICĂ CLUJ
OCOLUL SILVIC GILĂU
Com. Gilău, str. Principală nr. 178
Jud. Cluj

REGISTRATURA

Nr. 510
Ziua 27. luna 02. anul 2020



CONFORM CU
ORIGINALUL

27.02.2020

1.77
[Signature]

20.04.2020
[Handwritten notes]

26 1637 02 1030

GUVERNUL ROMÂNIEI
MINISTERUL MEDIULUI, APELOR ȘI PĂDURILOR

ORDIN

Nr. 126/1.04.2020

pentru aprobarea amenajamentului silvic al fondului forestier proprietate publică a statului,
administrat de Regia Națională a Pădurilor – Romsilva, prin Ocolul Silvic Gilău,
Direcția Silvică Cluj

Având în vedere Referatul de aprobare nr. 19159/29.01.2020 al Direcției politice și strategii în silvicultură,

în conformitate cu Avizul Comisiei tehnice de avizare pentru silvicultură din Ministerul Apelor și Pădurilor nr. 601/13.12.2018 și ținând cont de adresa Agenției pentru Protecția Mediului Cluj nr. 4255-23704-24038/28.10.2019,

în conformitate cu prevederile Ordonanței de urgență a Guvernului nr. 68/2019 privind stabilirea unor măsuri la nivelul administrației publice centrale și pentru modificarea și completarea unor acte normative,

în temeiul prevederilor art. 22 alin. (1) din Legea nr. 46/2008 – Codul silvic, republicată, cu modificările și completările ulterioare, ale art. 13 alin. (4) din Hotărârea Guvernului nr. 43/2020 privind organizarea și funcționarea Ministerului Mediului, Apelor și Pădurilor, precum și ale art. 57 alin. (1) din Ordonanța de urgență a Guvernului nr. 57/2019 privind Codul administrativ, cu completările ulterioare,

ministrul mediului, apelor și pădurilor emite următorul

ORDIN:

Art. 1. – Se aprobă amenajamentul silvic al fondului forestier proprietate publică a statului, administrat de Regia Națională a Pădurilor – Romsilva, prin Ocolul Silvic Gilău, Direcția Silvică Cluj.

Art. 2. – Direcția politice și strategii în silvicultură din cadrul Ministerului Mediului, Apelor și Pădurilor transmite prezentul ordin Regiei Naționale a Pădurilor – Romsilva, care răspunde de aplicarea și respectarea prevederilor acestuia.


Art. 3. – Prezentul ordin s-a întocmit în 3 exemplare, două pentru emitent, iar al treilea pentru Regia Națională a Pădurilor – Romsilva.

MINISTRUL MEDIULUI, APELOR ȘI PĂDURILOR

Costel ALEXE

[Signature]

[Handwritten notes]



CONFORM CU ORIGINALUL

MINISTERUL APELOR ȘI PĂDURILOR
Comisia tehnică de avizare pentru silvicultură

AVIZ CTAS nr. 601 din 13.12.2018

pentru amenajamentul silvic al fondului forestier proprietate publică a statului,
administrat de Regia Națională a Pădurilor – Romsilva, prin Ocolul Silvic Gilău,
Direcția Silvică Cluj

1. Au participat la ședința de avizare:

Președinte de ședință: Dănuț Iacob

Membri CTAS: Ciprian Bădescu, Florin Achim, Marian Tudoran, Andrei Ilie, Sima Gabriel,
Cristea Ioan, Gheorghe Gheorghită, Macău Cristian, Cristea Marius

2. Din analiza făcută în cadrul ședinței de avizare a rezultat:

Amenajamentul a fost întocmit și avizat de I.N.C.D.S. "Marin Drăcea" – Stațiunea Pitești cu
procesul verbal C.T.A.P. nr. 465 din 14.11.2018, șef proiect ing. Stelian Stângă, expert CTAP ing.
Silviu Păunescu. Amenajamentul a fost recepționat de beneficiar.

Perioada de aplicare a amenajamentului silvic al fondului forestier proprietate publică a
statului, administrat de Regia Națională a Pădurilor – Romsilva, prin Ocolul Silvic Gilău, Direcția
Silvică Cluj este 01.01.2018 – 31.12.2027.

3. Cu ocazia examinării amenajamentului, Comisia a constatat următoarele:

Suprafața ocolului silvic este de 6569,47 ha, este cuprinsă în 4 unități de producție și are ca
folosințe: păduri și terenuri destinate împăduririi sau reîmpăduririi – 6440,15 ha din care terenuri de
reîmpădurit – 1,98 ha, terenuri afectate gospodăririi silvice – 94,31 ha, terenuri neproductive – 13,51
ha și terenuri scoase temporar din fondul forestier – 21,50 ha (transmise prin acte normative – 0,07 și
ocupații și litigii – 21,43 ha).

– Suprafața încadrată în grupa I funcțională este de 5605,78 ha;

– Suprafața încadrată în grupa a II a funcțională este de 834,37 ha.

– Structura fondului forestier (date medii):

compoziție: 39FA 22GO 13CA 12MO 3ME 2PIN 2PAM 2DR 3DT 2DM; vârsta medie:
77 ani; volumul la ha: 182 m³; consistența medie: 0,77; clasa de producție medie: III,6, indicele de
creștere curentă: 4,7 m³/an/ha; fond lemnos total: 1172278 m³.

Procesul de producție s-a organizat în următoarele subunități de gospodărire:

S.U.P. A – Codru regulat – sortimente obișnuite:.....3397,14 ha;

S.U.P. M – Păduri supuse regimului de conservare deosebită:.....2888,01 ha;

S.U.P. K – Rezervații de semințe:.....33,01 ha;

S.U.P. E – Păduri supuse regimului de ocrotire integrală:.....85,37 ha;

S.U.P. O – Suprafețe de fond forestier validate, ce urmează a fi puse în posesie:.....34,64 ha.

Bazele de amenajare:

– regim: codru;

– compoziția țel: corespunzătoare tipului natural fundamental de pădure pentru arboretele
exploatabile și compoziția țel la exploatabilitate pentru celelalte arborete;

– tratamente: tăieri progresive și tăieri rase;

– exploatabilitatea: de protecție pentru arboretele încadrate în grupa I funcțională și tehnică
pentru arboretele încadrate în grupa a II a funcțională;

– ciclul: 110 ani, 120 ani – S.U.P. A.

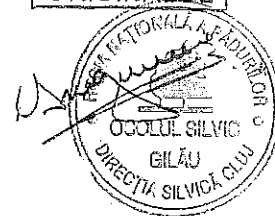
Posibilitatea:

– Posibilitatea de produse principale: 5160 m³/an;

– Volum de recoltat din produse secundare: 3182 m³/an, din care rășinuri 29



CONFORM CU
ORIGINALUL



Lucrări prevăzute în deceniul în curs:

- ajutorarea regenerării naturale: 167,70 ha;
- îngrijirea culturilor tinere: 155,67 ha;
- degajări: 61,28 ha;
- curățiri: 338,06 ha, 2026 m³;
- rărituri: 1228,48 ha, 29785 m³;
- tăieri de regenerare: 544,90 ha, 51600 m³, din care:
 - tăieri progresive: 524,34 ha, 47988 m³;
 - tăieri rase: 20,56 ha, 3612 m³.
- tăieri de igienă: 3509,51 ha, 27622 m³;
- lucrări de conservare: 645,00 ha, 15923 m³;
- împăduriri: 93,60 ha.

Rețeaua de drumuri: 6,4 m/ha, care asigură o accesibilitate a pădurilor de 82%.

4. **Concluzii rezultate:** se propune avizarea favorabilă a amenajamentului silvic al fondului forestier proprietate publică a statului, administrat de Regia Națională a Pădurilor – Romsilva, prin Ocolul Silvic Gilău, Direcția Silvică Cluj. Beneficiarul are obligația de a parcurge procedura legală de avizare de mediu, conform H.G. 1076/2004 privind stabilirea procedurii de realizare a evaluării de mediu pentru planuri și programe.

5. **Comisia:**

AVIZEAZĂ FAVORABIL

Amenajamentul silvic al fondului forestier proprietate publică a statului,
administrat de Regia Națională a Pădurilor – Romsilva, prin Ocolul Silvic Gilău,
Direcția Silvică Cluj

6. Difuzarea prezentului avis către toți factorii interesați se va face prin grija secretariatului CTAS din minister.

Președinte CTAS,
Secretar de Stat

Daniel – Constantin COROAMĂ





SCOLEL SILVIC
GILAU
L.P. III RASCA
U.O. 54
SUPRAFATA: 1,50 ha
26.06.2023

D. Măgariu





OCOLUL SILVIC

GILĂU

U.P. III RASCA

U.O.: 54

SUPRAFAȚĂ: 4.50 ha

26.06.2023

Angela

