



Contează pentru viitor!

REGIA NAȚIONALĂ A PĂDURILOR – ROMSILVA

DIRECȚIA SILVICĂ CLUJ – OCOLUL SILVIC GILAU

Str.Principala, Nr.178, Loc.Gilau Jud.Cluj.; Cod poștal 407310

ONRC: J40/450/1991; CUI:RO1590120

Telefon:0264371650 Fax: 0264371650

E-mail:gilau@cluj.rosilva.ro; Pagina web: www.rosilva.ro

Nr. 2167 din 26.06.2023

NOTIFICARE

În conformitate cu prevederile O.M nr. 767/2018, va semnalăm faptul că pe suprafața de pădure proprietate publică a statului, administrată de Ocolul Silvic Gilau, în U.P III Risca, u.a 56A, au fost puse în valoare produse accidentale I, arbori doborâți de vânt și zapadă, constituindu-se partida: P.259 Dumbrava 1, în volum de 18.56 mc, pe o suprafață de 0.5 ha.

Anexam la prezenta notificare următoarele:

- actul de punere în valoare, în faza VERIFICAT;
- copie descriere parcelară;
- copie O.M, nr.128/04.02.2020;
- copie aviz C.T.A.S nr.601/13.12.2018;
- fotografii din suprafețele afectate;

Precizăm de asemenea următoarele:

- prin extragerea acestor produse accidentale nu se depășește posibilitatea anuală de produse principale cumulată de la intrarea în vigoare a amenajamentului silvic (2018-2023).
- nu se depășește posibilitatea decenală de produse principale prevăzută în amenajamentul silvic;
- unitățile amenajistice în care s-a făcut punerea în valoare nu fac parte din arii naturale protejate.

Sef Ocol,

Ing.Cret Ioan Gheorghe



Fond Forestier,

Ing. Ungur Dorian Florin

ACT DE PUNERE ÎN VALOARE NR. 2300051100670

Unitate de Producție: III - Râșca
 Denumire A.P.V: 259 Dumbrava 1 / Pad. Bordea Florin

Suprafață totală act - (ha): 0.5 Tratament: T. PRODUSE ACCIDENTALE I Natura Produsului: PRODUSE ACCIDENTALE Tehnologia de Exploatare: TRUNCHIURI SI CATARGE Data inventarierii: 09.06.2023 Anul exploatării: 2023 Procedee de inventariere: FIR CU FIR Ciocan forma CIRCULARĂ nr.: PS7192 Accesibilitate: 501-1000	Informații privind N.T.S.M.		Grupa de specii	Nr. de arbori	Volum
	Stâncării pe - (ha): Arbori putregăioși - (buc): cu un volum de - (mc): Iescarii - (buc): cu un volum de - (mc):		Rășinoase FAG Quercinee Diverse tari Diverse moi	13 3 6	15.35 0.45 2.76
			Total:	22	18.56

Specia	SORTARE DIMENSIONALĂ							Lemn lucru	Coajă	Lemn de foc		Volum brut
	G1	G2	G3	M1	M2	M3	LS			Total	VF	
FAG	0.68	1.78		0.20	0.13	0.06	0.01	2.86	0.16	12.33	0.92	15.35
GORUN (L)					0.03	0.02	0.01	0.06	0.01	0.38	0.04	0.45
CARPEN		0.15		0.09	0.08	0.05	0.03	0.40	0.03	2.33	0.22	2.76
TOTAL	0.68	1.93		0.29	0.24	0.13	0.05	3.32	0.20	15.04	1.18	18.56

U.A.	Suprafață (ha)		Vârsta ani	Panta G	Semintșis utilizabil				Total volum brut
	Par cursă	UA			%	S. tot	Compoziție		
56 A	0.50	44.58	80	20.00			0		18.56

U.A.	FA	GO (L)	CA	Volum
56 A	15.35	0.45	2.76	18.56
Total	15.35	0.45	2.76	18.56


U.A.	Specia	Diametre		Înălțimi		Vârsta	Vol. arb.	Nr. arb.	Crestere	Sortare dimensională							Coajă	Lemn foc		Volum brut		
		dt	dgc	ht	hc					G1	G2	G3	M1	M2	M3	LS		Total	VF			
56 A	FA	38.42	33.33	20.41	19.83	80	1.18	13		0.68	1.78		0.20	0.13	0.06	0.01	0.16	12.33	0.92	15.35		
	GO (L)	16.12	15.33	11.90	11.67	80	0.15	3					0.03	0.02	0.01	0.01	0.01	0.38	0.04	0.45		
	CA	26.61	24.50	14.56	14.25	80	0.46	6			0.15		0.09	0.08	0.05	0.03	0.03	2.33	0.22	2.76		
Total U.A.: 56 A											22	0.68	1.93		0.29	0.24	0.13	0.05	0.20	15.04	1.18	18.56
Total General U.A.											22	0.68	1.93		0.29	0.24	0.13	0.05	0.20	15.04	1.18	18.56

Șef Ocol,

Întocmit,

Birou Fond Forestier,

Verificat,




[Handwritten signature]

[Handwritten signature]

[Handwritten signature]

DESCRIEREA STATIUNII SI ARBORETULUI														DENS			VOLUM			CRES								
ELM	P	M	VAR	DM	HM	C	A	EL	PROVE	VI	DENS	VOLUM		CRES														
ARB	R	RE	STA	CM	M	L	MES	AG	NIENTA	TA	CONS	MC/	MC/	MC/														
P	GE	ANI				P	TEC	AJ		LI		HA	UA	HA														
54 38.38 HA GF: 1-1B SUP: A TS: 5242 TP: 4212 SOL: 3201 Versant ondulat EXPOZITIE: NE INC: 30 G ALTITUDINE: 450 - 630 M LITIERA: continua-normala TIP FLORA: Asperula-Asarum Natural fundamental prod. mij. relativ-plurien COMP.ACTUALA: 7 FA 2 GO 1 CA COMP.TEL: 6FA - 2 GO 2 DT SORT: FA Gros si mijl., cherestea VARSTA EXPL.: 110 ani SEM.UTIL: SUBARBORET: DATE COMPL.: POL: ERZ: LUCRARI EXEC.: 2009-Raritari 2015-Raritari LUCRARI PROP.: T.IGIENA														FA	1	IN	140	44	26	3	I	.4	RN	N	0.08	37	1420	0.2
FA	6	IN	75	26	22	3		.5	RN	N	0.48	172	6601	4.4														
GO	2	IN	75	28	21	3	M	.6	RN	N	0.16	54	2073	1.0														
CA	1	IN	75	22	19	4	M	.5	RN	N	0.08	19	729	0.4														
TOTAL			75					3				0.8	282	10823	6.0													
DESCRIEREA STATIUNII SI ARBORETULUI																												
55 41.66 HA GF: 1-1C SUP: A TS: 5152 TP: 5314 SOL: 2101 Versant ondulat EXPOZITIE: SE INC: 30 G ALTITUDINE: 450 - 640 M LITIERA: continua-normala TIP FLORA: Asperula-Asarum Natural fundamental prod. mij. echien COMP.ACTUALA: 6 FA 3 GO 1 DT COMP.TEL: 6FA 3 GO 1 DT SORT: FA Gros si mijl., cherestea VARSTA EXPL.: 110 ani SEM.UTIL: SUBARBORET: DATE COMPL.: POL: ERZ: LUCRARI EXEC.: 2011-Raritari 2012-Raritari LUCRARI PROP.: T.IGIENA														FA	6	IN	75	28	21	3		.6	RN	N	0.48	160	6666	4.4
GO	3	LT	75	28	20	3	M	.6	RN	N	0.24	74	3083	1.2														
DT	1	IN	75	20	19	3	M	.6	RN	N	0.08	19	792	0.5														
TOTAL			75					3				0.8	253	10541	6.1													
DESCRIEREA STATIUNII SI ARBORETULUI																												
56A 44.58 HA GF: 1-1C SUP: A TS: 5152 TP: 5314 SOL: 2101 Versant ondulat EXPOZITIE: NV INC: 20 G ALTITUDINE: 450 - 690 M LITIERA: continua-normala TIP FLORA: Asperula-Asarum Natural fundamental prod. mij. echien COMP.ACTUALA: 4 GO 5 FA 1 DT COMP.TEL: 5GO 4 FA 1 DT SORT: GO Gros si mijlociu, cherestea VARSTA EXPL.: 120 ani SEM.UTIL: SUBARBORET: DATE COMPL.: POL: ERZ: LUCRARI EXEC.: 2017-Raritari 2015-Raritari LUCRARI PROP.: RARITURI														GO	4	IN	80	32	21	3		.6	RN	N	0.32	109	4859	2.0
FA	5	IN	80	30	22	3	M	.6	RN	N	0.40	143	6375	3.5														
DT	1	IN	80	20	19	3	M	.6	RN	N	0.08	19	847	0.4														
TOTAL			80					3				0.8	271	12081	5.9													
DESCRIEREA STATIUNII SI ARBORETULUI																												
56V 0.98 HA GF: SUP: TS: TP: SOL: Coama plan EXPOZITIE: INC: 4 G ALTITUDINE: 570 M LITIERA: continua-groasa TIP FLORA: COMP.ACTUALA: COMP.TEL: SORT: VARSTA EXPL.: SEM.UTIL: SUBARBORET: DATE COMPL.: POL: ERZ: LUCRARI EXEC.: LUCRARI PROP.:																												
TOTAL																												



CONFORM CU ORIGINALUL

REGIA NAȚIONALĂ A PĂDURILOR
DIRECȚIA SILVICĂ CLUJ
OCOLUL SILVIC GILĂU
Com. Gilău, str. Principală nr. 178
Jud. Cluj

REGISTRATURA

Nr. 510
Ziua 27. luna 02. anul 2020



CONFORM CU ORIGINALUL

27.02.2020

1. FF

20.02.2020
12.02.2020

25 1637 02 2020

GUVERNUL ROMÂNIEI
MINISTERUL MEDIULUI, APELOR ȘI PĂDURILOR

ORDIN

Nr. 128 / 04.02.2020

pentru aprobarea amenajamentului silvic al fondului forestier proprietate publică a statului, administrat de Regia Națională a Pădurilor – Romsilva, prin Ocolul Silvic Gilău, Direcția Silvică Cluj

Având în vedere Referatul de aprobare nr. 19159/29.01.2020 al Direcției politice și strategii în silvicultură,

în conformitate cu Avizul Comisiei tehnice de avizare pentru silvicultură din Ministerul Apelor și Pădurilor nr. 601/13.12.2018 și ținând cont de adresa Agenției pentru Protecția Mediului Cluj nr. 4255-23704-24038/28.10.2019,

în conformitate cu prevederile Ordonanței de urgență a Guvernului nr. 68/2019 privind stabilirea unor măsuri la nivelul administrației publice centrale și pentru modificarea și completarea unor acte normative,

în temeiul prevederilor art. 22 alin. (1) din Legea nr. 46/2008 – Codul silvic, republicată, cu modificările și completările ulterioare, ale art. 13 alin. (4) din Hotărârea Guvernului nr. 43/2020 privind organizarea și funcționarea Ministerului Mediului, Apelor și Pădurilor, precum și ale art. 57 alin. (1) din Ordonanța de urgență a Guvernului nr. 57/2019 privind Codul administrativ, cu completările ulterioare,

ministrul mediului, apelor și pădurilor emite următorul

ORDIN:

Art. 1. – Se aprobă amenajamentul silvic al fondului forestier proprietate publică a statului, administrat de Regia Națională a Pădurilor – Romsilva, prin Ocolul Silvic Gilău, Direcția Silvică Cluj.

Art. 2. – Direcția politice și strategii în silvicultură din cadrul Ministerului Mediului, Apelor și Pădurilor transmite prezentul ordin Regiei Naționale a Pădurilor – Romsilva, care răspunde de aplicarea și respectarea prevederilor acestuia.


Art. 3. – Prezentul ordin s-a întocmit în 3 exemplare, două pentru emitent, iar al treilea pentru Regia Națională a Pădurilor – Romsilva.

MINISTRUL MEDIULUI, APELOR ȘI PĂDURILOR

Costel ALEXE

7.  

10.02.2020
1. FF



MINISTERUL APELOR ȘI PĂDURILOR
Comisia tehnică de avizare pentru silvicultură

AVIZ CTAS nr. 601 din 13.12.2018

pentru amenajamentul silvic al fondului forestier proprietate publică a statului,
administrat de Regia Națională a Pădurilor – Romsilva, prin Ocolul Silvic Gilău,
Direcția Silvică Cluj

1. Au participat la ședința de avizare:

Președinte de ședință: Dănuț Iacob

Membri CTAS: Ciprian Bădescu, Florin Achim, Marian Tudoran, Andrei Ilie, Sima Gabriel,
Cristea Ioan, Gheorghe Gheorghită, Macău Cristian, Cristea Marius

2. Din analiza făcută în cadrul ședinței de avizare a rezultat:

Amenajamentul a fost întocmit și avizat de I.N.C.D.S. "Marin Drăcea" – Stațiunea Pitești cu
procesul verbal C.T.A.P. nr. 465 din 14.11.2018, șef proiect ing. Stelian Stângă, expert CTAP ing.
Silviu Păunescu. Amenajamentul a fost recepționat de beneficiar.

Perioada de aplicare a amenajamentului silvic al fondului forestier proprietate publică a
statului, administrat de Regia Națională a Pădurilor – Romsilva, prin Ocolul Silvic Gilău, Direcția
Silvică Cluj este 01.01.2018 – 31.12.2027.

3. Cu ocazia examinării amenajamentului, Comisia a constatat următoarele:

Suprafața ocolului silvic este de 6569,47 ha, este cuprinsă în 4 unități de producție și are ca
folosințe: păduri și terenuri destinate împăduririi sau reîmpăduririi – 6440,15 ha din care terenuri de
reîmpădurit – 1,98 ha, terenuri afectate gospodăririi silvice – 94,31 ha, terenuri neproductive – 13,51
ha și terenuri scoase temporar din fondul forestier – 21,50 ha (transmise prin acte normative – 0,07 și
ocupării și litigii – 21,43 ha).

– Suprafața încadrată în grupa I funcțională este de 5605,78 ha;

– Suprafața încadrată în grupa a II a funcțională este de 834,37 ha.

– Structura fondului forestier (date medii):

compoziție: 39FA 22GO 13CA 12MO 3ME 2PIN 2PAM 2DR 3DT 2DM; vârsta medie:
77 ani; volumul la ha: 182 m³; consistența medie: 0,77; clasa de producție medie: III,6, indicele de
creștere curentă: 4,7 m³/an/ha; fond lemnos total: 1172278 m³.

Procesul de producție s-a organizat în următoarele subunități de gospodărire:

S.U.P. A – Codru regulat – sortimente obișnuite:.....3397,14 ha;
S.U.P. M – Păduri supuse regimului de conservare deosebită:.....2888,01 ha;
S.U.P. K – Rezervații de semințe:.....33,01 ha;
S.U.P. E – Păduri supuse regimului de ocrotire integrală:.....85,37 ha;
S.U.P. O – Suprafețe de fond forestier validate, ce urmează a fi puse în posesie:.....34,64 ha.

Bazele de amenajare:

– regim: codru;

– compoziția țel: corespunzătoare tipului natural fundamental de pădure pentru arboretele
exploatabile și compoziția țel la exploatabilitate pentru celelalte arborete;

– tratamente: tăieri progresive și tăieri rase;

– exploatabilitatea: de protecție pentru arboretele încadrate în grupa I funcțională și tehnică
pentru arboretele încadrate în grupa a II a funcțională;

– ciclul: 110 ani, 120 ani – S.U.P. A.

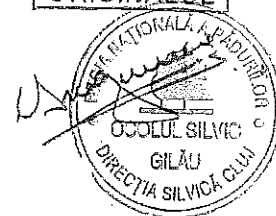
Posibilitatea:

– Posibilitatea de produse principale: 5160 m³/an;

– Volum de recoltat din produse secundare: 3182 m³/an, din care rărituri 291 m³.



CONFORM CU
ORIGINALUL



Lucrări prevăzute în deceniul în curs:

- ajutorarea regenerării naturale: 167,70 ha;
- îngrijirea culturilor tinere: 155,67 ha;
- degajări: 61,28 ha;
- curățiri: 338,06 ha, 2026 m³;
- rărituri: 1228,48 ha, 29785 m³;
- tăieri de regenerare: 544,90 ha, 51600 m³, din care:
 - tăieri progresive: 524,34 ha, 47988 m³;
 - tăieri rase: 20,56 ha, 3612 m³.
- tăieri de igienă: 3509,51 ha, 27622 m³;
- lucrări de conservare: 645,00 ha, 15923 m³;
- împăduriri: 93,60 ha.

Rețeaua de drumuri: 6,4 m/ha, care asigură o accesibilitate a pădurilor de 82%.

4. **Concluzii rezultate:** se propune avizarea favorabilă a amenajamentului silvic al fondului forestier proprietate publică a statului, administrat de Regia Națională a Pădurilor – Romsilva, prin Ocolul Silvic Gilău, Direcția Silvică Cluj. Beneficiarul are obligația de a parcurge procedura legală de avizare de mediu, conform H.G. 1076/2004 privind stabilirea procedurii de realizare a evaluării de mediu pentru planuri și programe.

5. **Comisia:**

AVIZEAZĂ FAVORABIL

Amenajamentul silvic al fondului forestier proprietate publică a statului,
administrat de Regia Națională a Pădurilor – Romsilva, prin Ocolul Silvic Gilău,
Direcția Silvică Cluj

6. Difuzarea prezentului aviz către toți factorii interesați se va face prin grija secretariatului CTAS din minister.

Președinte CTAS,
Secretar de Stat

Daniel – Constantin COROAMĂ





OCOLUL SILVIC
GILĂU
U.P. III RÂSCA

U.a.: 56A

SURFATAȚĂ: 0,50ha

26.06.2023

Ușakovici

