



Contează pentru viitor!

# REGIA NAȚIONALĂ A PĂDURILOR – ROMSILVA DIRECȚIA SILVICĂ CLUJ – OCOLUL SILVIC DEJ

Str.Nicolae Iorga, Nr.5, Loc.Dej Jud.Cluj.; Cod poștal 405200

ONRC: J40/450/1991; CUI:RO1590120

Telefon:0264212575 Fax: 0264206275

E-mail:dej@cluj.rosilva.ro; Pagina web: [www.rosilva.ro](http://www.rosilva.ro)

NR. 7084/14.2023

## NOTIFICARE

În conformitate cu prevederile O.M. nr. 767 din 23.07.2018 vă semnalăm faptul că pe suprafața de pădure, proprietatea Primăriei Ciceu-Mihiaști, cu contract de pază și prestări servicii silvice cu Ocolul Silvic Dej au fost puse în valoare produse accidentale I, formate din arbori doborâți în urma dislocării unei cantități de teren pe cursul văii Lelești, conform tabelului anexat:

PROPRIETAR	UP	UA	PARTIDA DENUMIRE	VOLUM -mc-	Suprafață -ha-
Primăria Ciceu-Mihiaști	IX CICEU- MIHAIESTI	35A	8817/PRIMARIA CICEU-MIHAIESTI	6,97	0,03
<b>Total</b>				<b>6,97</b>	<b>0,03</b>

Anexăm prezentei notificări următoarele :

- Actul de punere în valoare și schița parchetului;
- Copie după descrierea parcelară;
- Copie după avizul CTAS. Nr.195/10.09.2020 al Ministerului Mediului, Apelor și Pădurilor
- Fotografii din suprafața afectată .

La prezenta notificare facem următoarele specificări :

- Prin recoltarea produselor accidentale nu se depășește posibilitatea/posibilitatea anuală pentru UP IX CICEU-MIHAIESTI;
- Nu este cazul modificării prevederilor amenajamentului silvic;
- Punerea în valoare NU s-a făcut în arborete cuprinse în arii naturale protejate.

ȘEF OCOL  
ING. RADU EMILIAN



I.A./A

**ACT DE PUNERE ÎN VALOARE NR. 2300145306170**


Unitate de Producție: IX - Ciceu - Mihăiești  
 Denumire A.P.V: 8817/PRIMARIA CICEU-MIHAIEȘTI/ACC. I/CICEU S.

Suprafață totală act - (ha): 0.03 Tratament: T. PRODUSE ACCIDENTALE I Natura Produsului: PRODUSE ACCIDENTALE Tehnologia de Exploatare: SORTIMENTE SI MULTIPLI DE SORTIMENTE Data inventarierii: 09.06.2023 Anul exploatării: 2023 Procedul de inventariere: FIR CU FIR Ciocan forma CIRCULARĂ nr.: PS705/2 Accesibilitate: 251-500										Informații privind N.T.S.M.				Grupa de specii	Nr. de arbori	Volum				
Stâncării pe - (ha): Arbori putregăioși - (buc): cu un volum de - (mc): Iescării - (buc): 1 cu un volum de - (mc): 0.03										Rășinoase FAG		8	5.19							
										Quercinee Diverse tari		14	1.78							
										Diverse moi										
										Total:		22	6.97							
Specia		SORTARE DIMENSIONALĂ						Lemn lucru	Coajă	Lemn de foc		Volum brut								
		G1	G2	G3	M1	M2	M3	LS		Total	VF									
FAG			1.90		0.56	0.44	0.20	0.04	3.14	0.19	1.86	0.39	5.19							
JUGASTRU							0.01	0.01	0.02		0.13	0.02	0.15							
CARPEN					0.10	0.16	0.13	0.12	0.51	0.05	1.07	0.15	1.63							
TOTAL			1.90		0.66	0.60	0.34	0.17	3.67	0.24	3.06	0.56	6.97							
U.A.	Suprafață (ha)		Vârsta ani	Panta G	Seminiș utilizabil						Total volum brut									
	Par cursă	UA			%	S. tot	Compoziție			H.										
35A	0.03	14.28	74	28.00	0						6.97									
U.A.	FA	JU	CA	Volum																
35A	5.19	0.15	1.63	6.97																
Total	5.19	0.15	1.63	6.97																
U.A.	Specia	Diametre		Înălțimi		Vârsta	Vol. arb.	Nr. arb.	Creștere	Sortare dimensională						Coajă	Lemn foc		Volum brut	
		dt	dgc	ht	hc					G1	G2	G3	M1	M2	M3		LS	Total		VF
35A	FA	27.75	27.75	20.13	20.13	74	0.65	8			1.90		0.56	0.44	0.20	0.04	0.19	1.86	0.39	5.19
	JU	16.00	16.00	13.00	13.00	74	0.15	1							0.01	0.01		0.13	0.02	0.15
	CA	14.00	14.00	13.33	13.33	74	0.13	13					0.10	0.16	0.13	0.12	0.05	1.07	0.15	1.63
Total U.A.: 35A								22			1.90		0.66	0.60	0.34	0.17	0.24	3.06	0.56	6.97
Total General U.A.								22			1.90		0.66	0.60	0.34	0.17	0.24	3.06	0.56	6.97

Șef Ocol,  
 RADU EMILIAN



Întocmit,



Birou Fond Forestier,



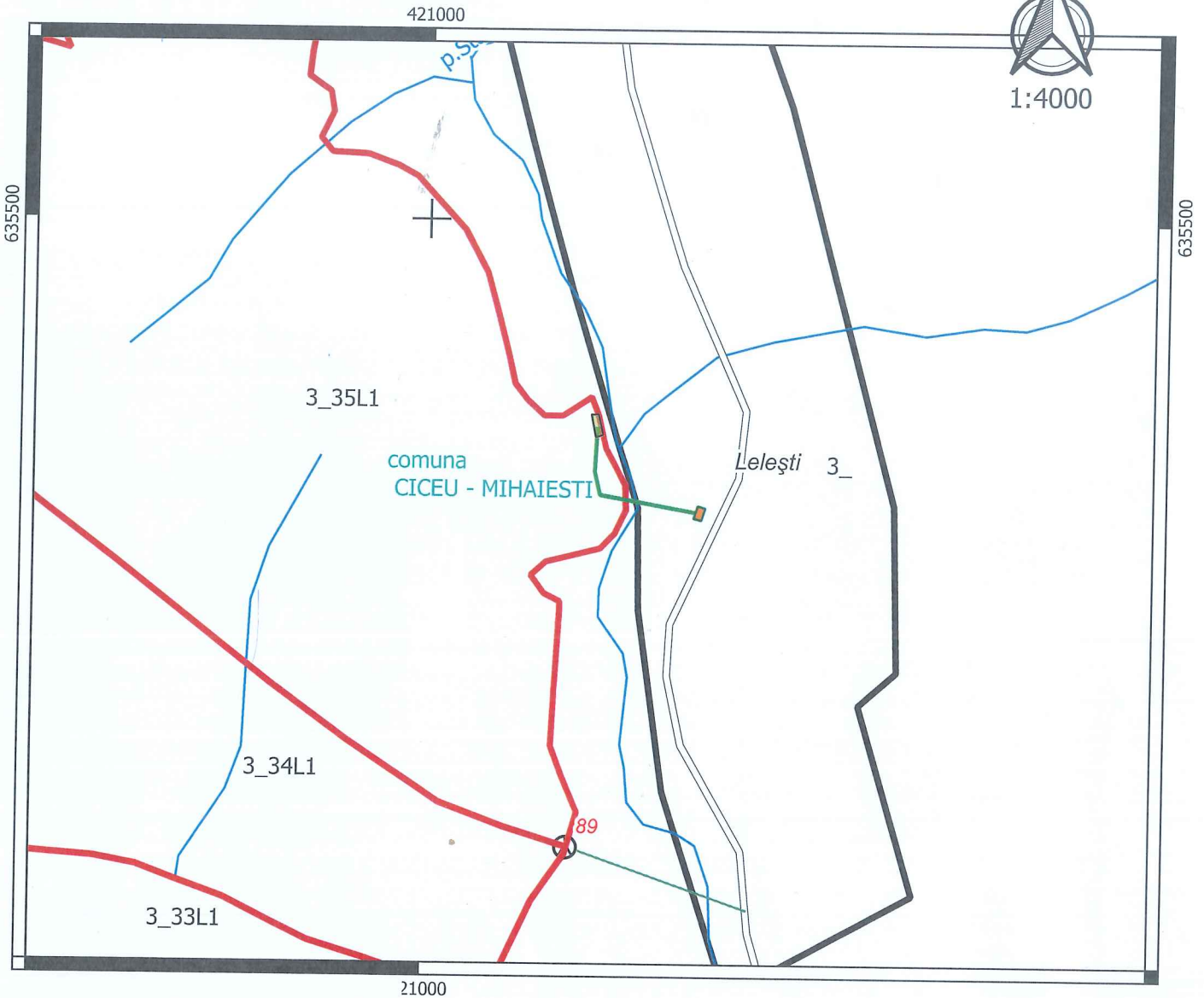
Verificat,



Proprietar: Primaria Comunei Ciceu-Mihaiesti  
Partida 8817, UP IX. Ciceu-Mihaiesti  
Natura Produsului: Accidentale I



1:4000



### Schita parchet

- Parchet
- Platforma Primara

Drum acces

### drum\_arc

- Drum de pamant
- Drum forestier existent
- Drum de exploatare

### parc\_arc

- Limita subparcela
- Limita parcela
- Limita fond forestier stat

Coordonate parchet:

X\_est :23.958370

Y\_nord :47.213277

Coordonate platforma primara:

X\_est :23.959342

Y\_nord :47.212981

Intocmit

Proces-verbal de verificare

Încheiat astăzi 12.06.2023

Subsemnatul, Iuga Anamaria având funcția de ing fond forestier, în calitate de persoană desemnată cu verificarea lucrărilor de punere în valoare, în prezența:

1. Mureșan Leodor, în calitate de conducător al lucrărilor de teren la evaluarea masei lemnoasei din partida 8817, UP IX Ciceu-Mihaesti, ua 35A, de produse accidentale I raspandite pe o suprafat de 0,03 ha cu un volum total de 6.97 mc;

2. Iuga Anamaria, în calitate de persoană care a efectuat lucrările de birou și de elaborare/introducere în SUMAL a actului de punere în valoare în stadiul "CULES"; și

3. Ciceu Silviu, în calitate de titular al cantonului silvic 11 Ciceu-Mihaesti.

Constatări:

A. Verificarea lucrărilor de teren

1. Amplasarea și delimitarea în teren a lucrărilor:

1.1. Sunt executate lucrările de evaluare în U.P. și u.a.-urile prevăzute de amenajament și înscrise în delegația de marcarea: DA

1.2. Sunt delimitate lucrările în teren: DA, prin limite parcelare

2. Alegerea arborilor de extras

Sunt aleși arbori de extras în concordanță cu scopul lucrărilor, natura tăierii și cu categoria de produse pentru care s-a emis delegația de marcarea: DA

3. Măsurarea/determinarea elementelor dendrometrice

3.1. Măsurarea diametrelor

Abaterea la măsurarea diametrelor de bază se încadrează în nivelul admis de normele tehnice: DA

3.2. Măsurarea înălțimilor

Diferența între înălțimea medie stabilită la evaluare și cea rezultată din verificări, pe specii, se încadrează în nivelul admis de normele tehnice: DA

3.3. Estimarea clasei de calitate

Abaterea la estimarea clasei de calitate se încadrează în nivelul admis de normele tehnice: DA

4. Aplicarea amprentei dispozitivului special de marcat\*

Amprenta dispozitivului special de marcat este aplicată conform Regulamentului privind forma și modul de utilizare a dispozitivelor speciale de marcat, precum și modul de marcarea arborilor sau a unor loturi de arbori: DA

5. Numerotarea arborilor marcați (verificarea se face prin sondaj)\*

5.1. Numerele de inventar sunt înscrise pe arbori cu creion forestier și sunt lizibile: DA

5.2. Se constată necorelări în relația nr. arbore-specie-diametru, între datele din carnetul de inventariere și cele de la verificare: NU

B. Verificarea lucrărilor de birou

1. Încadrarea în prevederile amenajamentului silvic

Natura tăierii și volumul de extras (intensitatea tăierii) se încadrează în prevederile amenajamentului silvic: DA

a) corelația între carnetul de inventariere și actul de punere în valoare, în privința numărului de arbori pe specii;

b) corelația între elementele dendrometrice medii pe specii consemnate în fișele de calcul ale acestora și cele utilizate la calculul actului de punere în valoare;

c) informațiile necesare completării tuturor rubricilor din actul de punere în valoare.

2. Există corelație între carnetul de inventariere și actul de punere în valoare în stadiul "CULES", în privința unităților amenajistice în care s-a efectuat lucrarea: DA

3. Există corelație între datele primare (carnetul de inventariere și fișele de despuiere, pe specii, categorii de diametre și clase de calitate) și actul de punere în valoare în stadiul "CULES", în privința numărului de arbori: DA

4. Există corelație între înălțimile medii pe specii determinate în teren (consemnate în fișele de calcul) și cele utilizate la calculul actului de punere în valoare: DA

5. Au fost introduse în aplicația de calcul actul de punere în valoare, celelalte informații referitoare la evaluare (nr. dispozitiv special de marcat cu amprentă circulară și/sau pătrată, informații NTSM etc.): DA

În urma verificării lucrărilor de evaluare a masei lemnoase  
SE PROPUNE: Aprobarea actului de punere în valoare

Participanți la verificarea lucrărilor de evaluare:

1 ing. Iuga Anamaria, responsabil Fond Forestier

2 ing. Mureșan Leodor, șef district II Cuzdrioara

3 pad. Ciceu Silviu, titular canton 11 Ciceu-Mihaiesti



DESCRIEREA STATIONII SI ARBORETULUI										ELM ARB	P R P	M R P	VAR RE GE	STA ANI	DM CM	HM M	C L P	A MES TEC	EL AG AJ	PROVE NIENTA	VI TA LI	DENS		VOLUM		CRES
																						CONS	MC/ HA	MC/ UA	MC/ HA	
34 H 0.76 HA GF: 1-2H SUP: M TS: 5152 TP: 5314 SOL: 2108 Versant mijlociu ondulat EXPOZITIE: S INC: 35 G ALTITUDINE: 360 - 410 M LITIERA: intrerupta-subtire TIP FLORA: Carex pilosa Total derivat de prod. inf relativ-echien COMP.ACTUALA: 2 SC 7 CA 1 PLT COMP.TEL: 5SC 5 CA SORT: GOS Gros si mijlociu, cherestea VARSTA EXPL.:  SEM.UUTIL: SUBARBORET: DATE COMPL.: Alte date complement.  POL: ERZ: LUCRARI EXEC.:  LUCRARI PROP.: T.IGIENA										SC	2	LT	30	16	13	4	M	.3	NEC	N	0.16	14	11	0.8		
										CA	7	IN	30	14	12	4	M	.3	RN	N	0.56	65	49	4.3		
										PLT	1	IN	35	20	14	4	M	.3	RN	N	0.08	10	8	0.3		
										TOTAL			30			4					0.8	89	68	5.4		
34 I 2.98 HA GF: 2-1C SUP: A TS: 5152 TP: 5113 SOL: 2101 Versant mijlociu ondulat EXPOZITIE: S INC: 17 G ALTITUDINE: 320 - 410 M LITIERA: continua-normala TIP FLORA: Asarum-Stellaria Partial derivat relativ-echien COMP.ACTUALA: 3 GO 7 CA COMP.TEL: 6GO 4 CA SORT: GOS Gros si mijlociu, cherestea VARSTA EXPL.: 110 ani  SEM.UUTIL: SUBARBORET: DATE COMPL.: 10% tulpini nesanat. Alte date complement.  POL: ERZ: LUCRARI EXEC.:  LUCRARI PROP.: T.IGIENA										GO	3	LT	80	24	20	3	M	.6	RN	N	0.24	74	221	1.1		
										CA	7	LT	65	26	20	3	M	.6	RN	N	0.56	141	420	3.8		
										TOTAL			80			3					0.8	215	641	4.9		
34 J 2.10 HA GF: 2-1C SUP: A TS: 5152 TP: 5314 SOL: 2101 Versant mijlociu ondulat EXPOZITIE: S INC: 214 G ALTITUDINE: 320 - 410 M LITIERA: continua-subtire TIP FLORA: Asarum-Stellaria Partial derivat relativ-echien COMP.ACTUALA: 2 GO 1 FA 7 CA COMP.TEL: 4GO 4 FA 2 CA SORT: GOS Gros si mijlociu, cherestea VARSTA EXPL.: 110 ani  SEM.UUTIL: SUBARBORET: DATE COMPL.: Roca la suprafața/0,1S Alte date complement.  POL: ERZ: LUCRARI EXEC.:  LUCRARI PROP.: RARITURI										GO	2	LT	65	24	19	3	M	.6	RN	N	0.16	45	95	0.9		
										FA	1	LT	65	26	21	3	M	.6	RN	N	0.08	27	57	0.8		
										CA	7	LT	65	24	18	3	M	.5	RN	N	0.56	254	254	3.8		
										TOTAL			65			3					0.8	193	406	5.5		
35 A 14.28 HA GF: 2-1C SUP: A TS: 5152 TP: 5314 SOL: 2101 Versant mijlociu ondulat EXPOZITIE: NE INC: 28 G ALTITUDINE: 320 - 480 M LITIERA: continua-normala TIP FLORA: Asarum-Stellaria Natural fundamental prod. mij. relativ-echien COMP.ACTUALA: 5 GO 3 FA 2 CA COMP.TEL: 5GO 3 FA 2 DT SORT: GOL Mijlociu si gros, cherestea VARSTA EXPL.: 110 ani FA Gros si mijl., cherestea  SEM.UUTIL: SUBARBORET: DATE COMPL.: Alte date complement.  POL: ERZ: LUCRARI EXEC.:  LUCRARI PROP.: RARITURI										GO	5	LT	70	30	23	3		.6	RN	N	0.40	158	2256	2.2		
										FA	3	LT	70	30	22	3	M	.5	RN	N	0.24	86	1228	2.3		
										CA	2	LT	70	20	19	4	M	.5	RN	N	0.16	38	543	0.9		
										TOTAL			70			3					0.8	282	4027	5.4		



**MINISTERUL MEDIULUI, APELOR ȘI PĂDURILOR**  
Comisia tehnică de avizare pentru silvicultură

**AVIZ CTAS nr. 195 din 10.09.2020**

**pentru amenajamentul silvic al fondului forestier proprietate publică aparținând  
comunei Ciceu Mihăiești, Unitatea de Producție IX Ciceu - Mihăiești, județul Bistrița Năsăud**

**1. Au participat la sesiunea de avizare:**

Președinte de sesiune: Dănuț Iacob

Membri CTAS: Codruț Bilea, Florin Achim, Constantin Banu, Liviu Filip, Doina Cioacă,  
Gheorghe Gheorghiu, Macău Cristian, Cristea Marius

**2. Din analiza făcută în cadrul sesiunii de avizare a rezultat:**

- amenajamentul silvic al fondului forestier, proprietate publică aparținând comunei Ciceu Mihăiești, Unitatea de Producție IX Ciceu - Mihăiești, județul Bistrița Năsăud, s-a elaborat de S.C. Begreen Ecoprest SRL, șef proiect ing. Ioan Valentin Ungureanu, expert CTAP ing. Octavian Popescu.

- amenajamentul silvic al fondului forestier, proprietate publică aparținând comunei Ciceu Mihăiești, Unitatea de Producție IX Ciceu - Mihăiești, județul Bistrița Năsăud, a fost avizat cu procesul verbal CTAP nr. 209 din 27.05.2020, recepționat de beneficiar și verificat de Garda Forestieră Cluj.

- perioada de aplicare a amenajamentului silvic al fondului forestier, proprietate publică aparținând comunei Ciceu Mihăiești, Unitatea de Producție IX Ciceu - Mihăiești, județul Bistrița Năsăud este 01.01.2020 – 31.12.2029.

**3. Cu ocazia examinării amenajamentului, Comisia a constatat următoarele:**

Documentele privind proprietatea: Titlul de proprietate nr. 574730 din 24.03.2011, Procesul verbal de punere în posesie nr. 4525 din 16.10.2002 și Extrasele de carte funciară nr. 447 din 27.04.2000 și nr. 976 din 05.09.2006.

Suprafața inclusă în amenajament este de 514,90 ha, a făcut parte din O.S. Dej (U.P. III Ciceu – Mihăiești) și din pășunea împădurită aparținând comunei Ciceu Mihăiești (144,70 ha – fond forestier proprietate publică) și are ca folosințe: păduri și terenuri destinate împăduririi sau reîmpăduririi – 510,63 ha și terenuri afectate gospodăririi silvice – 4,27 ha.

- Suprafața încadrată în grupa I funcțională este de 47,12 ha;

- Suprafața încadrată în grupa a II a funcțională este de 463,51 ha.

- Structura fondului forestier (date medii):

compoziție: 40GO 36CA 12FA 5PLT 2MO 3ME 2DT; vârsta medie: 50 ani; volumul la ha: 173 m<sup>3</sup>; consistența medie: 0,86; clasa de producție medie: III.1; indicele de creștere curentă: 6,2 m<sup>3</sup>/an/ha; fond lemnos total: 88436 m<sup>3</sup>.

Procesul de producție s-a organizat în următoarele subunități de gospodărire:

S.U.P. A – Codru regulat – sortimente obișnuite:.....463,51 ha;

S.U.P. M – Păduri supuse regimului de conservare deosebită:.....47,12 ha.

Bazele de amenajare:

- regim: codru;

- compoziția țel: corespunzătoare tipului natural fundamental de pădure pentru arboretele exploatabile și compoziția țel la exploatabilitate pentru celelalte arborete;

- tratamente: tăieri progresive;

- exploatabilitatea: de protecție pentru arboretele încadrate în grupa I funcțională și tehnică pentru arboretele încadrate în grupa a II a funcțională;


- ciclu: S.U.P. A – 110 ani.

Posibilitatea:

- Posibilitatea de produse principale: 2 m<sup>3</sup>/an;

- Volum de recoltat din produse secundare: 687 m<sup>3</sup>/an, din care rărituri 679 m<sup>3</sup>/an;

- Volum maxim posibil de extras prin lucrări de conservare: 13 m<sup>3</sup>/an.



Lucrări prevăzute în deceniul în curs:

- asigurarea regenerării naturale: 0,21 ha;
- îngrijirea culturilor tinere: 2,29 ha;
- degajări: - ;
- curățiri: 12,93 ha, 76 m<sup>3</sup>;
- rărituri: 306,24 ha, 6789 m<sup>3</sup>;
- tăieri de regenerare: 0,53 ha, 22 m<sup>3</sup>, din care:
  - tăieri progresive: 0,53 ha, 22 m<sup>3</sup>.
- tăieri de igienă: 180,34 ha, 1532 m<sup>3</sup>;
- lucrări de conservare: 8,50 ha, 129 m<sup>3</sup>;
- împăduriri: 1,14 ha.

**4. Concluzii rezultate:**

Se propune avizarea favorabilă a amenajamentului silvic al fondului forestier, proprietate publică aparținând comunei Ciceu Mihăiești, Unitatea de Producție IX Ciceu - Mihăiești, județul Bistrița Năsăud. Beneficiarul are obligația de a parcurge procedura legală de avizare de mediu, conform H.G. 1076/2004 privind stabilirea procedurii de realizare a evaluării de mediu pentru planuri și programe.


**5. Comisia:**

**AVIZEAZĂ FAVORABIL**

**Amenajamentul silvic al fondului forestier proprietate publică aparținând comunei Ciceu Mihăiești, Unitatea de Producție IX Ciceu - Mihăiești, județul Bistrița Năsăud**

**6. Difuzarea prezentului aviz către toți factorii interesați se va face prin grija secretariatului CTAS din minister.**

Președinte CTAS,  
Secretar de Stat  
Gen. G. B. C.





UP IX CICEU-MIHAIEȘTI  
UA 35A

