



Contează pentru viitor!

**REGIA NAȚIONALĂ A PĂDURILOR – ROMSILVA  
DIRECȚIA SILVICĂ CLUJ – OCOLUL SILVIC SOMEȘUL RECE**

Str. Principala, Nr. 178, Loc. Gilău, Jud. Cluj; Cod poștal 407310;  
ONRC: J40/450/1991; CUI: RO1590120;  
Telefon: 0264371649; Fax: 0264371649;  
E-mail: srece@cluj.rosilva.ro; Pagina web: www.rosilva.ro;

Nr. 1745 /TFR/ 22.05.2023.

NOTIFICARE

În conformitate cu prevederile O.M. nr. 767/2018, vă semnalăm faptul că pe suprafața de pădure proprietate publică a statului, administrată de Ocolul Silvic Someșul Rece, în U.P. IV Valea Racataului, u.a. 101A, 102A au fost puse în valoare produse accidentale, accidentale I, arbori doborâți și ruși de vânt și zapada, constituindu-se partida 2300194500090 – 464 Dobrus Coltul Varfului 2, în volum de 60.08 mc, pe o suprafață de 1.50 ha.

Anexăm la prezenta notificare următoarele :

- actul de punere în valoare, în faza VERIFICAT;
- schița parchetului;
- copie descriere parcelara;
- copie Proces-verbal de verificare APV;
- copie Aviz C.T.A.S. nr. 1039/13.12.2016;
- copie O.M. nr. 255/03.04.2017;
- fotografii din suprafața afectată;

Precizăm de asemenea următoarele:

- prin extragerea acestor produse accidentale nu se depășește posibilitatea anuală de produse principale, cumulată de la intrarea în vigoare a amenajamentului silvic (2016-2020);
- nu se depășește posibilitatea decenală de produse principale prevăzută în amenajamentul silvic;
- nu este necesară modificarea prevederilor amenajamentului silvic;
- unitățile amenajistice în care s-a făcut punerea în valoare nu fac parte din aria naturală protejată.

Sef ocol,

Ing. Todea Florin Remus

CDI/CDI/2 ex.



**ACT DE PUNERE ÎN VALOARE NR. 2300194500090**

Unitate de Producție: IV - Valea Răcățăului  
 Denumire A.P.V.: 464 Dobrus Coltul Varfului 2

Suprafață totală act - (ha): 1.5 Tratament: T. PRODUSE ACCIDENTALE I Natura Produsului: PRODUSE ACCIDENTALE Tehnologia de Exploatare: TRUNCHIURI SI CATARGE Data inventarierii: 22.05.2023 Anul exploatării: 2023 Procedul de inventariere: FIR CU FIR Ciocan forma CIRCULARĂ nr.: CJ0507 Accesibilitate: 251-500										Informații privind N.T.S.M.					Grupa de specii		Nr. de arbori	Volum		
Stâncării pe - (ha): cu un volum de - (mc): Arbori putregăioși - (buc): lescării - (buc): cu un volum de - (mc):										Rășinoase FAG Quercinee Diverse tari Diverse moi		105	60.08							
Total:										Total:		105	60.08							
Specia		SORTARE DIMENSIONALĂ							Lemn lucru	Coajă	Lemn de foc		Volum brut							
		G1	G2	G3	M1	M2	M3	LS			Total	VF								
MOLID		4.21	15.58	9.75	8.47	2.34		0.77	41.12	4.32	14.64		60.08							
TOTAL		4.21	15.58	9.75	8.47	2.34		0.77	41.12	4.32	14.64		60.08							
U.A.	Suprafață (ha)		Vârsta ani	Panta G	Semințis utilizabil							Total volum brut								
	Par cursă	UA			%	S. tot	Compoziție				H.									
101 A	0.50	13.46	93	25.00			0					7.37								
102 A	1.00	13.52	93	25.00			0					52.71								
U.A.	MO	Volum																		
101 A	7.37	7.37																		
102 A	52.71	52.71																		
Total	60.08	60.08																		
U.A.	Specia	Diametre		Înălțimi		Vârsta	Vol. arb.	Nr. arb.	Creștere	Sortare dimensională						Coajă	Lemn foc		Volum brut	
		dt	dcg	ht	hc	a				G1	G2	G3	M1	M2	M3	LS		Total	VF	
101 A	MO	24.29	24.67	18.04	18.17	93	0.39	19		1.40	1.52	1.74	0.43		0.14	0.59	1.55			7.37
Total U.A.: 101 A								19		1.40	1.52	1.74	0.43		0.14	0.59	1.55			7.37
102 A	MO	28.60	27.25	20.93	20.19	93	0.61	86		4.21	14.18	8.23	6.73	1.91	0.63	3.73	13.09			52.71
Total U.A.: 102 A								86		4.21	14.18	8.23	6.73	1.91	0.63	3.73	13.09			52.71
Total General U.A.								105		4.21	15.58	9.75	8.47	2.34	0.77	4.32	14.64			60.08

Șef Ocol,

Întocmit,

Birou Fond Forestier,

Verificat,

Todea Florin Remus  
  









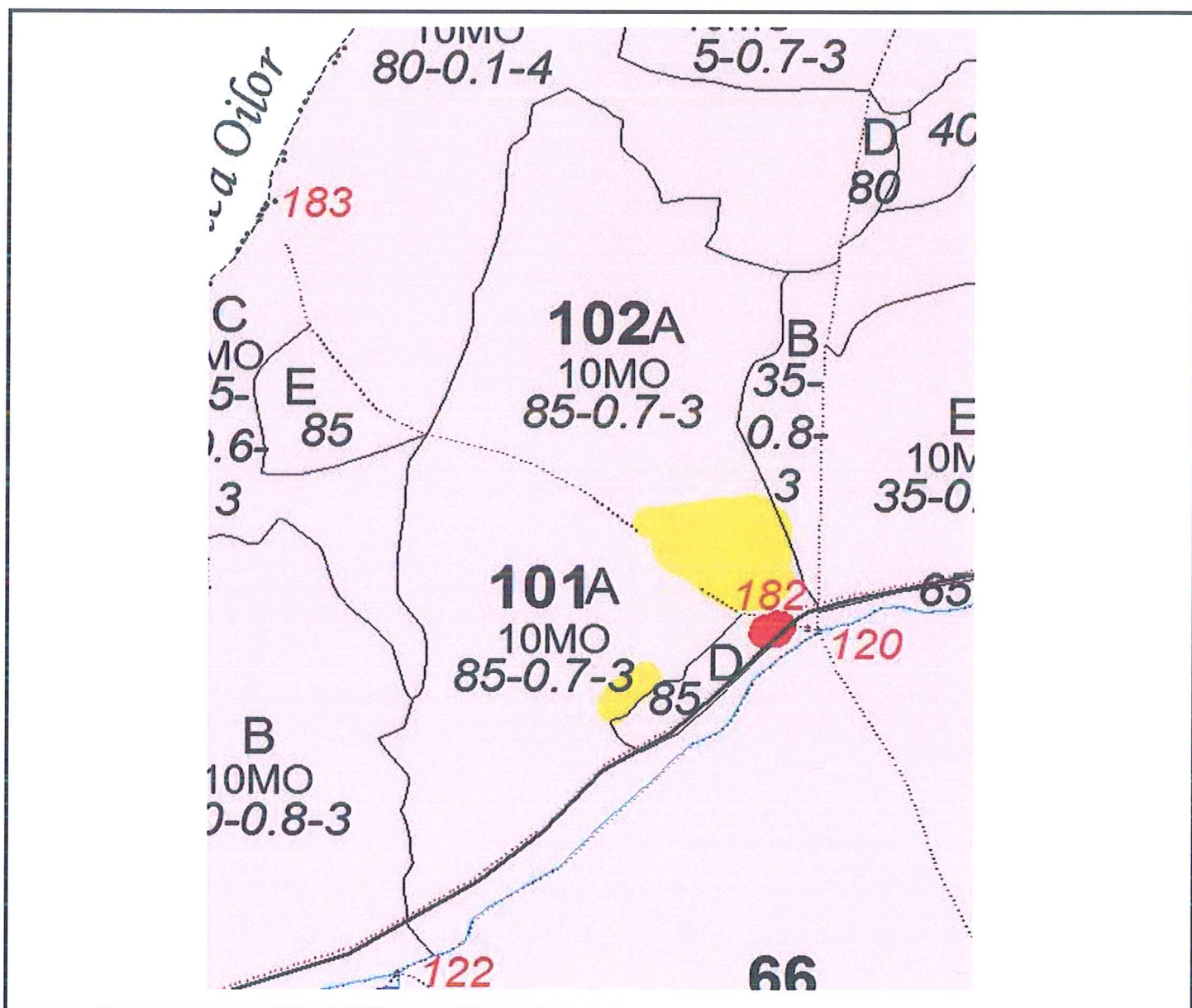



**SCHITA PARCHETULUI 464 Dobrus Coltul Varfului 2**  
**SUMAL nr.: 23001948500090**

COORDONATE GEOGRAFICE				AMPLASAMENT	
Parchet		Platforma		U.P.	I SOMESUL RECE
X (LONGITUDINE)	Y (LATITUDINE)	X (LONGITUDINE)	Y (LATITUDINE)		
23.016272	46.591338	23.018371	46.591992	u.a.	101A
23.017640	46.592855			u.a.	102A

**LEGENDA**

-  Cale permanenta de transport
-  Drum tractor existent
-  Parchet
-  Platforma primara



**Proces-verbal de verificare**  
Încheiat astăzi, .....

Subsemnatul, Cordrea Daniel, având funcția de inginer silvic, în calitate de persoană desemnată cu verificarea lucrărilor de punere în valoare, în prezența:

1. ing. Petrică Laurențiu, în calitate de conducător al lucrărilor de teren la evaluarea masei lemnoase/ .....

2. ing. Cordrea Daniel, în calitate de persoană care a efectuat lucrările de birou și de elaborare/introducere în SUMAL a actului de punere în valoare în stadiul "CULES"; și

3. pad. Todea Gavril, în calitate de titular al cantonului silvic 12 Dobran, am procedat la verificarea lucrărilor de evaluare a masei lemnoase din U.P. 101A, 102A u.a. ....

101A, 102A, natura produselor Accidentale, felul tăierii Accidentale

Constatări:

**B. Verificarea lucrărilor de birou**

**1. Încadrarea în prevederile amenajamentului silvic**

Natura tăierii și volumul de extras (intensitatea tăierii) se încadrează în prevederile amenajamentului silvic:

DA ..... (semnătura persoanei desemnate cu verificarea lucrărilor)

NU, cu următoarea argumentație produse accidentale (semnătura persoanei desemnate cu verificarea lucrărilor)

a) corelația între carnetul de inventariere și actul de punere în valoare, în privința numărului de arbori pe specii;

b) corelația între elementele dendrometrice medii pe specii consemnate în fișele de calcul ale acestora și cele utilizate la calculul actului de punere în valoare;

c) informațiile necesare completării tuturor rubricilor din actul de punere în valoare.

2. Există corelație între carnetul de inventariere și actul de punere în valoare în stadiul "CULES", în privința unităților amenajistice în care s-a efectuat lucrarea:

DA Dorde (semnătura persoanei desemnate cu verificarea lucrărilor)

NU, cu următoarea argumentație ..... (semnătura persoanei desemnate cu verificarea lucrărilor)

3. Există corelație între datele primare (carnetul de inventariere și fișele de despuiere, pe specii, categorii de diametre și clase de calitate) și actul de punere în valoare în stadiul "CULES", în privința numărului de arbori:

DA Dorde (semnătura persoanei desemnate cu verificarea lucrărilor)

NU, cu următoarea argumentație ..... (semnătura persoanei desemnate cu verificarea lucrărilor)

4. Există corelație între înălțimile medii pe specii determinate în teren (consemnate în fișele de calcul) și cele utilizate la calculul actului de punere în valoare:

DA Dorde (semnătura persoanei desemnate cu verificarea lucrărilor)

NU, cu următoarea argumentație ..... (semnătura persoanei desemnate)

5. Au fost introduse în aplicația de calcul de calcul actul de punere în valoare, celelalte informații referitoare la evaluare (nr. dispozitiv special de marcat cu amprentă circulară și/sau pătrată, informații NTSM etc.):

DA Dorde (semnătura persoanei desemnate cu verificarea lucrărilor)

NU, cu următoarea argumentație ..... (semnătura persoanei desemnate)

6. Concluzii .....

În urma verificării lucrărilor de evaluare a masei lemnoase

SE PROPUNE:

1. Aprobarea actului de punere în valoare Dorde (semnătura persoanei desemnate)

2. Refacerea parțială a lucrărilor constând în ..... (semnătura persoanei desemnate)

3. Anularea lucrărilor de inventariere ..... (semnătura persoanei desemnate)

Participanți la verificarea lucrărilor de evaluare:

1. ing. Petrică Laurențiu ..... (nume, prenume și semnătura)

2. ing. Cordrea Daniel Dorde ..... (nume, prenume, funcția și semnătura)

3. pad. Todea Gavril ..... titular canton (nume, prenume și semnătura)

DESCRIEREA STATIONII SI ARBORETULUI																												
ELM ARB	P R	M R	VAR STA ANI	DM CM	HM M	C L	A MES TEC	EL AG AJ	PROVE NIENTA	VI TA LI	DENS		VOLUM		CRES													
											CONS	MC/ HA	MC/ UA	MC/ HA														
100 E 11.89 HA GF: 2 - 1B SUP: A TS: 2312 TP: 1121 SOL: 4101 Versant ondulat EXPOZITIE: S INC: 23 G ALTITUDINE: 1270 - 1420 M LITIERA: continua-subtire TIP FLORA: Hylocomium Artificial de prod. mij. relativ-plurien COMP.ACTUALA: 6 MO 3 MO 1 MO COMP.TEL: 10MO SORT: MO Gros,cherestea VARSTA EXPL.: 100 ani SEM.UTIL: SUBARBORET: DATE COMPL.: Alte date complement. POL: ERZ: LUCRARI EXEC.: 2015-Rarituri LUCRARI PROP.: T.IGIENA														MO	6	P	45	18	16	3		.3	NEC	N	0.48	152	1807	6.9
MO	3	IN	55	20	18	3	M	.3	RN	N	0.24	91	1082	3.2														
MO	1	IN	10	6	4	3	M		RN	N	0.08	3	36	0.3														
TOTAL			45				3					0.8	246	2925	10.4													
DESCRIEREA STATIONII SI ARBORETULUI																												
100 F 1.51 HA GF: 2 - 1B SUP: A TS: 2312 TP: 1121 SOL: 4101 Versant ondulat EXPOZITIE: S INC: 20 G ALTITUDINE: 1290 - 1380 M LITIERA: continua-subtire TIP FLORA: Hylocomium Natural fundamental prod. mij. relativ-echien COMP.ACTUALA: 10 MO COMP.TEL: 10MO SORT: MO Gros,cherestea VARSTA EXPL.: 100 ani SEM.UTIL: SUBARBORET: DATE COMPL.: Alte date complement. POL: ERZ: LUCRARI EXEC.: LUCRARI PROP.: T.IGIENA														MO	10	IN	75	26	21	3			RN	N	0.70	329	497	7.6
TOTAL			75				3					0.7	329	497	7.6													
DESCRIEREA STATIONII SI ARBORETULUI																												
101 A 13.46 HA GF: 2 - 1B SUP: A TS: 2312 TP: 1121 SOL: 4101 Versant ondulat EXPOZITIE: S INC: 25 G ALTITUDINE: 1250 - 1380 M LITIERA: continua-subtire TIP FLORA: Hylocomium Natural fundamental prod. mij. relativ-plurien COMP.ACTUALA: 10 MO COMP.TEL: 10MO SORT: MO Gros,cherestea VARSTA EXPL.: 100 ani SEM.UTIL: SUBARBORET: DATE COMPL.: Doborituri izolate Alte date complement. POL: ERZ: LUCRARI EXEC.: 2012-T.produze accidentale 2016-T.produze accidentale LUCRARI PROP.: T.IGIENA(T.rase,benzi decli)														MO	10	IN	85	32	23	3		.4	RN	N	0.70	373	5021	6.4
TOTAL			85				3					0.7	373	5021	6.4													
DESCRIEREA STATIONII SI ARBORETULUI																												
101 B 15.42 HA GF: 2 - 1B SUP: A TS: 2312 TP: 1121 SOL: 4101 Versant ondulat EXPOZITIE: S INC: 21 G ALTITUDINE: 1250 - 1440 M LITIERA: intrerupta-subtire TIP FLORA: Hylocomium Artificial de prod. mij. relativ-echien COMP.ACTUALA: 7 MO 2 MO 1 MO COMP.TEL: 10MO SORT: MO Gros,cherestea VARSTA EXPL.: 100 ani SEM.UTIL: SUBARBORET: DATE COMPL.: Alte date complement. POL: ERZ: LUCRARI EXEC.: 2009-T.produze accidentale 2013-Curatiri LUCRARI PROP.: RARITURI														MO	7	P	30	14	11	3			NEC	N	0.56	104	1604	7.4
MO	2	IN	40	18	14	3	M			RN	N	0.16	42	648	2.3													
MO	1	IN	15	5	8	3	M			RN	N	0.08	9	139	0.5													
TOTAL			30				3					0.8	155	2391	10.2													

DESCRIEREA STATIONII SI ARBORETULUI														ELM ARB	P R P	M R E	VAR STA ANI	DM CM	HM M	C L P	A MES TEC	EL AG AJ	PROVE NIENTA	VI TA LI	DENS		VOLUM			CRES
																									CONS	MC/ HA	MC/ UA	MC/ HA		
101 C 5.90 HA GF: 2 - 1B SUP: A TS: 2312 TP: 1121 SOL: 4101 Versant mijlociu ondulat EXPOZITIE: S INC: 25 G ALTITUDINE: 1320 - 1460 M LITIERA: lipsa TIP FLORA: Hylocomium Natural fundamental prod. mij. relativ-echien COMP.ACTUALA: 4 MO 4 MO 2 MO COMP.TEL: 8MO 2 LA SORT: MO Gros,cherestea VARSTA EXPL.: 100 ani SEM.UTIL: SUBARBORET: DATE COMPL.: Alte date complement. POL: ERZ: LUCRARI EXEC.: 2012-T.rase,impaduriri 2014-Impaduriri(fara T.de reg) LUCRARI PROP.: INGRIJIREA CULTURILOR,COMPL														MO	4	P	5	2	1	3	M		MO3106	N	0.24	1	6	0.4		
														MO	4	IN	5	2	1	3	M		RN	N	0.24	1	6	0.4		
														MO	2	IN	10	4	3	3	M		RN	N	0.12	2	12	0.4		
TOTAL																	5								0.6	4	24	1.2		
DESCRIEREA STATIONII SI ARBORETULUI														ELM ARB	P R P	M R E	VAR STA ANI	DM CM	HM M	C L P	A MES TEC	EL AG AJ	PROVE NIENTA	VI TA LI	DENS		VOLUM			CRES
																									CONS	MC/ HA	MC/ UA	MC/ HA		
101 D 0.92 HA GF: 2 - 1B SUP: A TS: 2312 TP: 1121 SOL: 4101 Versant ondulat EXPOZITIE: S INC: 23 G ALTITUDINE: 1250 - 1300 M LITIERA: lipsa TIP FLORA: Hylocomium Natural fundamental prod. mij. relativ-plurien COMP.ACTUALA: 10 MO COMP.TEL: 10MO SORT: MO Gros,cherestea VARSTA EXPL.: 90 ani SEM.UTIL: 10MO SUBARBORET: DATE COMPL.: Alte date complement. POL: ERZ: LUCRARI EXEC.: 2012-T.produce accidentale LUCRARI PROP.: T.PROGRESIVE(racordare)IMPAD AJUTORAREA REG NATURALE INGRIJIREA SEMINTISULUI,IMP														MO	10	IN	85	30	23	3		4	RN	N	0.20	91	84	1.8		
TOTAL																	85								0.2	91	84	1.8		
DESCRIEREA STATIONII SI ARBORETULUI														ELM ARB	P R P	M R E	VAR STA ANI	DM CM	HM M	C L P	A MES TEC	EL AG AJ	PROVE NIENTA	VI TA LI	DENS		VOLUM			CRES
																									CONS	MC/ HA	MC/ UA	MC/ HA		
101 E 1.74 HA GF: 2 - 1B SUP: A TS: 2311 TP: 1153 SOL: 4104 Versant mijlociu ondulat EXPOZITIE: S INC: 25 G ALTITUDINE: 1380 - 1420 M LITIERA: lipsa TIP FLORA: Vaccinium Natural fundamental prod. inf. plurien COMP.ACTUALA: 10 MO COMP.TEL: 8MO 2 LA SORT: MO Mijl.-gros,cel.,constr.,che VARSTA EXPL.: 90 ani SEM.UTIL: 10MO SUBARBORET: DATE COMPL.: Uscare f. puternica Rupturi frecvente Alte date complement. POL: ERZ: LUCRARI EXEC.: LUCRARI PROP.: T.PROGRESIVE(racordare)IMPAD AJUTORAREA REG NATURALE INGRIJIREA SEMINTISULUI,IMP														MO	10	IN	85	32	20	4		4	RN	N	0.40	201	350	3.3		
TOTAL																	85								0.4	201	350	3.3		
DESCRIEREA STATIONII SI ARBORETULUI														ELM ARB	P R P	M R E	VAR STA ANI	DM CM	HM M	C L P	A MES TEC	EL AG AJ	PROVE NIENTA	VI TA LI	DENS		VOLUM			CRES
																									CONS	MC/ HA	MC/ UA	MC/ HA		
102 A 13.52 HA GF: 2 - 1B SUP: A TS: 2312 TP: 1121 SOL: 4101 Versant ondulat EXPOZITIE: S INC: 25 G ALTITUDINE: 1240 - 1420 M LITIERA: continua-normala TIP FLORA: Hylocomium Natural fundamental prod. mij. relativ-echien COMP.ACTUALA: 10 MO COMP.TEL: 10MO SORT: MO Gros,cherestea VARSTA EXPL.: 100 ani SEM.UTIL: SUBARBORET: DATE COMPL.: Alte date complement. POL: ERZ: LUCRARI EXEC.: 2012-T.produce accidentale 2015-T.produce accidentale LUCRARI PROP.: T.IGIENA(T.rase,benzi decII)														MO	10	IN	85	28	23	3		4	RN	N	0.70	373	5043	6.4		
TOTAL																	85								0.7	373	5043	6.4		



102A



101A

## MINISTERUL APELOR ȘI PĂDURILOR



ORDIN

REGIA NAȚIONALĂ A PĂDURILOR  
DIRECȚIA SILVICĂ CLUJ-NAPOCA  
REGISTRATURĂ

NR. 1875  
ZILIE 04 luna 04 an 2017

7.04.2017  
ing. Ciocă  
ing. Ionescu  
ing. Bili

Nr. 255 / 08.04 / 2017  
pentru aprobarea amenajamentului silvic al fondului forestier proprietate publică a statului,  
administrat de Ocolul Silvic Someșu Rece, Direcția Silvică Cluj

Având în vedere Referatul de aprobare nr. 65573/DI/06.03.2017 al Direcției Politici și Strategii în Silvicultură,

În conformitate cu Avizul Comisiei tehnice de avizare pentru silvicultură din Ministerul Mediului, Apelor și Pădurilor nr. 1039/13.12.2016 și ținând cont de Decizia etapei de încadrare nr. 6/25.01.2017 a Agenției pentru Protecția Mediului Cluj,

În baza Ordonanței de urgență a Guvernului nr. 1/2017 pentru stabilirea unor măsuri în domeniul administrației publice centrale și pentru modificarea și completarea unor acte normative,

În temeiul prevederilor art. 22 alin. (1) din Legea nr. 46/2008 – Codul silvic, republicată, cu modificările ulterioare, precum și ale art. 13 alin. (5) din Hotărârea Guvernului nr. 20/2017 privind organizarea și funcționarea Ministerului Apelor și Pădurilor,

ministrul apelor și pădurilor emite următorul

ORDIN:

Art. 1. – Se aprobă amenajamentul silvic al fondului forestier proprietate publică a statului, administrat de Ocolul Silvic Someșu Rece, Direcția Silvică Cluj.

Art. 2. – Direcția Politici și Strategii în Silvicultură din cadrul Ministerului Apelor și Pădurilor transmite prezentul ordin Regiei Naționale a Pădurilor – Romsilva, care răspunde de aplicarea și respectarea prevederilor acestuia.

Art. 3. – Prezentul ordin s-a întocmit în 3 exemplare, două pentru emitent, iar al treilea pentru Regia Națională a Pădurilor – Romsilva.





MINISTERUL MEDIULUI, APELOR ȘI PĂDURILOR  
Comisia tehnică de avizare pentru silvicultură

ROMANIA  
ROMÂNIA NAȚIONALĂ A PĂDURILOR  
DIRECȚIA SILVICĂ CLUJ-NAPOCA  
REGISTRATURĂ



NR.

06

Județ

Cluj

2017

AVIZ CTAS nr. 1039 din 13.12.2016

pentru amenajamentul silvic al fondului forestier proprietate publică a statului,  
administrat de Ocolul Silvic Someșu Rece, Direcția Silvică Cluj

1. Au participat la ședința de avizare:

Președinte de ședință: Ilie Mihalache

Membri CTAS: Octavian Popescu, Florin Achim, Ramona Cherăscu – Zotta, Marian Tudoran,  
Banu Constantin, Cristea Ioan, Marcu Petre, Gheorghe Gheorghiuță, Macău Cristian, Cristea Marius

2. Din analiza făcută în cadrul ședinței de avizare a rezultat:

Amenajamentul a fost întocmit și avizat de I.N.C.D.S. "Mărin Drăcea" – Stațiunea Bistrița cu  
procesul verbal C.T.E. nr. 499 din 18.11.2016, șef proiect ing. Eugenia Tătar, expert CTAP ing.  
Valentin Rusu. Amenajamentul a fost recepționat de beneficiar.

Perioada de aplicare a amenajamentului silvic al fondului forestier proprietate publică a  
statului, administrat de Ocolul Silvic Someșu Rece este 01.01.2016 – 31.12.2025.

3. Cu ocazia examinării amenajamentului, Comisia a constatat următoarele:

Suprafața ocolului silvic este de 8904,00 ha, este cuprinsă în 4 unități de producție și are ca  
folosințe: păduri și terenuri destinate împăduririi sau reimpăduririi – 8755,19 ha din care terenuri de  
reimpădurit – 25,42 ha, terenuri afectate gospodăririi silvice – 104,05 ha, terenuri neproductive – 33,89  
ha și terenuri scoase temporar din fondul forestier – 10,87 ha (transmise prin acte normative – 0,74 și  
ocupații și litigii – 10,13 ha);

– Suprafața încadrată în grupa I funcțională este de 6814,73 ha;

– Suprafața încadrată în grupa a II a funcțională este de 1940,46 ha;

– Structura fondului forestier (date medii):

compoziție: 74MO 16FA 3BR 2PAM 1ME 1LA 1CA 1DR 1DT ; vârsta medie: 54 ani;  
volumul la ha: 137 m<sup>3</sup>; consistența medie: 0,59; clasa de producție medie: III.5, indicele de creștere  
curentă: 5,0 m<sup>3</sup>/an/ha; fond lemnos total: 1196358 m<sup>3</sup>.

Procesul de producție s-a organizat în următoarele subunități de gospodărire:

S.U.P. A – Codru regulat – sortimente obișnuite: .....5735,22 ha;  
S.U.P. M – Păduri supuse regimului de conservare deosebită: .....2928,08 ha;  
S.U.P. K – Rezervații de semințe: .....64,55 ha;  
S.U.P. E – Păduri supuse regimului de ocrotire integrală: .....1,92 ha.

Bazele de amenajare:

– regim: codru;

– compoziția țel: corespunzătoare tipului natural fundamental de pădure pentru arboretele  
exploatabile și compoziția țel la exploatabilitate pentru celelalte arborete;

– tratamente: tăieri progresive, tăieri succesive, tăieri rase;

– exploatabilitatea: de protecție pentru arboretele încadrate în grupa I funcțională și tehnică  
pentru arboretele încadrate în grupa a II a funcțională;

– ciclul: 100 ani, 110 ani – S.U.P. A.

Posibilitatea:

– Posibilitatea de produse principale: 6733 m<sup>3</sup>/an;

– Posibilitatea de produse secundare: 2238 m<sup>3</sup>/an, din care rărituri 2090 m<sup>3</sup>/an;

– Volum maxim posibil de extras prin lucrări de conservare: 3941 m<sup>3</sup>/an.

Lucrări prevăzute în deceniul în curs:

– asigurarea regenerării naturale: 1386,96 ha;

- îngrijirea culturilor tinere: 2483,23 ha;
- degajări: 16,34 ha;
- curățiri: 237,43 ha, 1483 m<sup>3</sup>;
- rărituri: 805,03 ha, 20898 m<sup>3</sup>;
- tăieri de regenerare: 1049,63 ha, 67334 m<sup>3</sup>, din care:
  - tăieri progresive: 1011,79 ha, 65206 m<sup>3</sup>;
  - tăieri succesive: 15,80 ha, 1027 m<sup>3</sup>;
  - tăieri rase: 22,04 ha, 1101 m<sup>3</sup>.
- tăieri de igienă: 3174,37 ha, 22599 m<sup>3</sup>;
- lucrări de conservare: 1079,03 ha, 39406 m<sup>3</sup>;
- împăduriri: 1922,29 ha.

Rețeaua de drumuri: 19,52 m/ha, care asigură o accesibilitate a pădurilor de 87%.

4. **Concluzii rezultate:** se propune avizarea favorabilă a amenajamentului silvic al fondului forestier proprietate publică a statului, administrat de Ocolul Silvic Someșu Rece, Direcția Silvică Cluj. Beneficiarul are obligația de a parcurge procedura legală de avizare de mediu, conform H.G. 1076/2004 privind stabilirea procedurii de realizare a evaluării de mediu pentru planuri și programe.

5. **Comisia:**

**AVIZEAZĂ FAVORABIL**

Amenajamentul silvic al fondului forestier proprietate publică a statului,  
administrat de Ocolul Silvic Someșu Rece, Direcția Silvică Cluj

6. Difuzarea prezentului aviz către toți factorii interesați se va face prin grija secretariatului CTAS din minister.

Președinte CTAS,  
Secretar de Stat

Erika STANCIU

