

O.S. Abrud R.A.
Nr. 2943 /16.05.2023

Către Garda Forestieră Cluj,

Conform O.M. 767/2018, vă solicităm verificarea următorului A.P.V.:

Nr. A.P.V.: 1586 Valea Naibi

U.P.: I V Zlatna

u.a.: 76 A,B ; 83 si 91

Volum: 81.12 mc

Suprafața: 5.5 ha

Proprietar: Primăria Zlatna

Natura produsului: Accidentale I

Factorii destabilizatori care au afectat arboretul: uscături, rupturi și doborâturi de vânt

Numărul și data contractului de Administrare : Nr. 5654 / 28.07.2020

Numărul și data documentului care atestă proprietatea: T.P. nr. 5259 / 313/ 254/ 315/ 299/ 314/
din 27.12.2002.

A.P.V.-ul face obiectul modificării prevederilor amenajamentului(da/nu): Nu

A.P.V.-ul face obiectul depășirii posibilității anuale: Nu

A.P.V.-ul face obiectul depășirii posibilității decenale: Nu

A.P.V.-ul provine din proprietăți mai mici de 10 ha (da/nu): Nu

A.P.V.-ul este situat în afara arealului (da/nu): Nu


Punerea în valoare s-a făcut în arborete în care sunt restricții privind protecția mediului: Nu

Va anexăm, certificate prin semnătură, următoarele documente:

- copie A.P.V.;
- copie descriere parcelară;
- copie Aviz CTAS Nr. 964 / 22.11.2016 – M.M.A.P .
- fotografii relevante

Cu stimă.

Șef ocol,
ing. Butnariu Tudor



Fond forestier,

ACT DE PUNERE ÎN VALOARE NR. 2300319704090

Unitate de Producție: VI - Zlatna
Denumire A.P.V.: 1586 Valea Naibi

Suprafață totală act - (ha): 5.5 Tratament: T. PRODUSE ACCIDENTALE I Natura Produsului: PRODUSE ACCIDENTALE Tehnologia de Exploatare: TRUNCIURI SI CATARGE Data inventarierii: 14.05.2023 Anul exploatarii: 2023 Procedeele de inventariere: FIR CU FIR Ciocan forma CIRCULARĂ nr.: AB0614 Accesibilitate: 251-500	Informații privind N.T.S.M.	Grupa de specii	Nr. de arbori	Volum
	Stâncării pe - (ha): Arbori putregăioși - (buc): 2 cu un volum de - (mc): 0.84 Iescării - (buc): 1 cu un volum de - (mc): 4.28	Rășinoase FAG Quercifnee Diverse tari Diverse moi		21 25 34 1
	Total:		81	81.12

Specia	SORTARE DIMENSIONALĂ							Lemn lucru	Coajă	Lemn de foc		Volum brut
	G1	G2	G3	M1	M2	M3	LS			Total	VF	
FAG	2.85	7.57		0.94	0.62	0.25	0.03	12.26	0.68	18.99	1.64	31.93
SALCĂM (L)				0.07	0.09	0.07	0.03	0.26	0.09	0.24	0.05	0.59
PLOP ALB		0.09		0.07	0.05	0.02	0.01	0.24	0.03	0.10	0.02	0.37
CARPEN	0.12	1.36		0.55	0.51	0.39	0.26	3.19	0.29	7.09	0.77	10.57
GORUN (S)	6.63	9.24		1.58	0.79	0.18	0.03	18.45	2.64	16.57	1.48	37.66
TOTAL	9.60	18.26		3.21	2.06	0.91	0.36	34.40	3.73	42.99	3.96	81.12

U.A.	Suprafață (ha)		Vârsta ani	Panta G	Semintș utilizabil				Total volum brut
	Par cursă	UA			%	S. tot	Compoziție		
76A	1.00	11.48	75	30.00					16.83
76B	1.00	7.74	175	32.00					8.34
83	2.00	25.74	105	40.00					34.64
91	1.50	15.04	115	30.00					21.31

U.A.	FA	CA	GO (S)	SC (L)	PLA	Volum
76A	16.83					16.83
76B	3.20	0.71	4.43			8.34
83	11.90	8.32	13.46	0.59	0.37	34.64
91		1.54	19.77			21.31
Total	31.93	10.57	37.66	0.59	0.37	81.12


U.A.	Specia	Diametre		Înălțimi		Vârsta	Vol. arb.	Nr. arb.	Creștere	Sortare dimensională							Coajă	Lemn foc		Volum brut
		dt	dgc	ht	hc					G1	G2	G3	M1	M2	M3	LS		Total	VF	
76A	FA	37.33	37.33	23.21	23.21	75	1.40	12		1.49	5.84		0.56	0.43	0.17	0.02	0.48	7.84	1.02	16.83
Total U.A.: 76A																				
76B	FA	58.00	58.00	23.50	23.50	175	3.20	1		0.38	0.09		0.01				0.02	2.70	0.16	3.20
	CA	17.00	17.00	11.13	11.13	175	0.18	4			0.02		0.02	0.02	0.04	0.04	0.01	0.56	0.06	0.71
	GO (S)	34.50	34.50	19.80	19.80	175	1.11	4			1.77		0.24	0.14	0.02			0.33	1.93	0.22
Total U.A.: 76B																				
83	FA	34.00	34.00	18.19	18.19	105	1.09	8		0.98	1.64		0.37	0.19	0.08	0.01	0.18	8.45	0.46	11.90
	SC (L)	22.00	22.00	10.20	10.20	105	0.20	3					0.07	0.09	0.07	0.03	0.09	0.24	0.05	0.59
	CA	24.27	24.27	9.93	9.93	105	0.38	22		0.12	1.05		0.43	0.33	0.26	0.15	0.21	5.77	0.59	8.32
	GO (S)	37.82	37.82	16.85	16.85	105	1.22	11		2.54	3.70		0.68	0.36	0.11	0.03	1.08	4.96	0.54	13.46
	PLA	28.00	28.00	14.00	14.00	105	0.37	1			0.09		0.07	0.05	0.02	0.01	0.03	0.10	0.02	0.37
Total U.A.: 83																				
91	CA	20.40	20.40	11.08	11.08	115	0.31	5			0.29		0.10	0.16	0.09	0.07	0.07	0.76	0.12	1.54
	GO (S)	42.60	42.60	23.35	23.35	115	1.98	10		4.09	3.77		0.66	0.29	0.05		1.23	9.68	0.72	19.77
Total U.A.: 91																				
Total General U.A.																				

Șef Ocol,

Întocmit

Birou Fond Forestier,

Verificat,



DESCRIERE PARCELARA

UP: 9

DS:

OS:


DESCRIEREA STATIONII SI ARBORETULUI														ELM	P	M	VAR	DM	HM	C	A	EL	PROVE	VI	DENS			CRES		
81 15.04 HA GF: 1-3I SUP: A TS: 5132 TP: 5131																									ARB	P	RE		STA	ANI
SOL: 2201 Versant undulat EXPOZITIE: SV INC: 50 G ALTITUDINE: 560 - 890 M LITIERA: continua-normaia TIP FLORA: Festuca altissima Naturala fundamental prod. nij. relativ-echien COMP.ACTUALA: 9 GO 1 FA COMP.TEL: 9GO 1 FA SORT: GOS Gros si mijlociu,cherestea VARSTA EXPL.: 120 ani SEM.UTIL: 5GO 5FA SUBARBORET: DATE COMPL.: Alte date complement. POL: comp.sulf+metale ERZ: LUCRARI EXEC.: 2010-T.produse accidentale LUCRARI PROP.: T.IGIENA(T.progressive decli)														GO	9	IN	115	42	24	3			.6	RN	N	0.72	308	4632	3.1	
														FA	1	IN	115	44	26	3	M	.6	RN	N	0.08	37	556	0.4		
														TOTAL			115									0.8	345	5188	3.5	
DESCRIEREA STATIONII SI ARBORETULUI														ELM	P	M	VAR	DM	HM	C	A	EL	PROVE	VI	DENS			CRES		
82 1.29 HA GF: 1-2A 3I 5N SUP: M TS: 5112 TP: 5172																									ARB	P	RE		STA	ANI
SOL: 0101 Versant undulat EXPOZITIE: SV INC: 40 G ALTITUDINE: 540 M LITIERA: intrerupta-subtire TIP FLORA: Asarum-Stellaria Partial derivat relativ-echien COMP.ACTUALA: 6 GO 4 CA COMP.TEL: 6GO 4 CA SORT: GOS Gros si mijlociu,cherestea VARSTA EXPL.: SEM.UTIL: SUBARBORET: Alun Mcs. /0.1 PE 0.2S mixt DATE COMPL.: Roca la suprafata/0,4S Alte date complement. POL: comp.sulf+metale ERZ: LUCRARI EXEC.: 2007-T.igiena LUCRARI PROP.: T.IGIENA														GO	6	LT	75	26	13	5		.4	RN	S	0.36	53	68	1.1		
														CA	4	LT	75	18	15	5	M	.4	RN	S	0.24	40	52	1.1		
														TOTAL			75										0.6	93	120	2.2
DESCRIEREA STATIONII SI ARBORETULUI														ELM	P	M	VAR	DM	HM	C	A	EL	PROVE	VI	DENS			CRES		
85 25.74 HA GF: 1-2A 3I SUP: M TS: 5112 TP: 5172																									ARB	P	RE		STA	ANI
SOL: 0101 Versant inferior undulat EXPOZITIE: SE INC: 40 G ALTITUDINE: 600 - 910 M LITIERA: intrerupta-subtire TIP FLORA: Asarum-Stellaria Naturala fundamental prod. inf. relativ-plurien COMP.ACTUALA: 2 FA 3 FA 3 GO 2 CA COMP.TEL: 6FA 3 GO 1 DT SORT: GOS Gros si mijlociu,cherestea VARSTA EXPL.: SEM.UTIL: 10FA SUBARBORET: DATE COMPL.: Roca la suprafata/0,2S Uscare slaba Alte date complement. POL: comp.sulf+metale ERZ: LUCRARI EXEC.: 2014-T.igiena LUCRARI PROP.: TAIERI DE CONSERVARE AJUTORAREA REG NATURALE INGRIJIREA SEMINTISULUI														FA	2	IN	155	50	22	5	M	.5	RN	S	0.16	57	1467	0.3		
														FA	3	IN	105	30	19	5	M	.5	RN	N	0.24	68	1750	1.0		
														GO	3	IN	95	30	16	5	M	.4	RN	N	0.24	51	1313	0.8		
														CA	2	IN	95	26	18	5	M	.4	RN	S	0.16	35	901	0.5		
														TOTAL			105										0.8	211	5431	2.6
DESCRIEREA STATIONII SI ARBORETULUI														ELM	P	M	VAR	DM	HM	C	A	EL	PROVE	VI	DENS			CRES		
84 18.45 HA GF: 1-2A 3I SUP: M TS: 4410 TP: 4117																									ARB	P	RE		STA	ANI
SOL: 3110 Versant inferior undulat EXPOZITIE: SE INC: 40 G ALTITUDINE: 820 - 1050 M LITIERA: intrerupta-subtire TIP FLORA: Asperula-Dentaria Naturala fundamental prod. inf. relativ-plurien COMP.ACTUALA: 2 FA 5 FA 1 GO 2 CA COMP.TEL: 8FA 1 GO 1 DT SORT: GOS Gros si mijlociu,cherestea VARSTA EXPL.: SEM.UTIL: 10FA SUBARBORET: DATE COMPL.: Roca la suprafata/0,3S Uscare slaba Alte date complement. POL: comp.sulf+metale ERZ: LUCRARI EXEC.: LUCRARI PROP.: TAIERI DE CONSERVARE AJUTORAREA REG NATURALE INGRIJIREA SEMINTISULUI														FA	2	IN	155	54	24	4	M	.6	RN	S	0.16	66	1218	0.4		
														FA	5	IN	105	32	23	4		.5	RN	N	0.40	154	2841	2.0		
														GO	1	IN	95	30	20	4	M	.5	RN	N	0.08	25	461	0.3		
														CA	2	IN	95	26	20	4	M	.5	RN	S	0.16	40	738	0.6		
														TOTAL			105										0.8	285	5258	3.3

DS:

OS:

DESCRIEREA STATIONII SI ARBORETULUI										ELM	P	M	VAR	DM	HM	C	A	EL	PROVE	VI	DENS	VOLUM			CRES	
																						ARB	P	GE		ANI
													HA	UA	HA											
76A 11.48 HA GF: 1-3I SUP: A TS: 5242 TP: 4212 SOL: 3101 Versant inferior ondulat EXPOZITIE: NV INC: 30 G ALTITUDINE: 580 - 770 M LITIERA: continua-subtire TIP FLORA: Asperula-Asarum Natural fundamental prod. mij. relativ-plurien COMP.ACTUALA: 1 FA 7 FA 1 GO 1 CA COMP.TEL: 9FA 1 GO VARSTA EXPL.: 110 ani SORT: FA Gros si mijl.,cherestea SEM.UTIL: SUBARBORET: DATE COMPL.: Roca la suprafata/0,1S Alte date complement. POL: comp.sulf+metale ERZ: LUCRARI EXEC.: 2007-T.igiena 2009-Raritati LUCRARI PROP.: T.IGIENA										FA	1	IN	125	46	26	3	M	.5	RN	S	0.08	37	425	0.4		
	FA	7	IN	75	28	22	3		.4	RN	N	0.56	200	2296	5.1											
	GO	1	IN	75	30	20	3	M	.4	RN	N	0.08	25	287	0.5											
	CA	1	IN	75	24	21	3	M	.4	RN	N	0.08	22	253	0.5											
										TOTAL			75								0.8	284	3261	6.5		
76B 7.74 HA GF: 1-3I SUP: A TS: 5242 TP: 4212 SOL: 3101 Versant mijlociu ondulat EXPOZITIE: NV INC: 32 G ALTITUDINE: 730 - 840 M LITIERA: continua-subtire TIP FLORA: Asperula-Asarum Natural fundamental prod. mij. relativ-plurien COMP.ACTUALA: 5 FA 2 GO 3 FA COMP.TEL: 8FA 2 GO VARSTA EXPL.: 110 ani SORT: FA Gros si mijl.,cherestea SEM.UTIL: 10FA SUBARBORET: DATE COMPL.: Uscare slaba Alte date complement. POL: comp.sulf+metale ERZ: LUCRARI EXEC.: LUCRARI PROP.: T.PROGRESIVE(inksamintare) AJUTORAREA REG NATURALE INGRUIREA SEMINTISULUI										FA	5	IN	175	58	29	3		.6	RN	S	0.35	196	1517	0.9		
	GO	2	IN	175	60	26	3	M	.6	RN	S	0.14	69	534	0.5											
	FA	3	IN	105	40	26	3	M	.6	RN	N	0.21	98	759	1.5											
										TOTAL			175									0.7	363	2810	2.5	
77A 3.97 HA GF: 1-3I SUP: A TS: 5242 TP: 4212 SOL: 3101 Versant ondulat EXPOZITIE: V INC: 30 G ALTITUDINE: 550 - 640 M LITIERA: continua-subtire TIP FLORA: Asperula-Asarum Natural fundamental prod. mij. relativ-ochien COMP.ACTUALA: 10 FA COMP.TEL: 10FA VARSTA EXPL.: 110 ani SORT: FA Gros si mijl.,cherestea SEM.UTIL: SUBARBORET: DATE COMPL.: Alte date complement. POL: comp.sulf+metale ERZ: LUCRARI EXEC.: 2013-Raritati LUCRARI PROP.: T.IGIENA										FA	10	IN	75	30	23	3		.6	RN	N	0.80	307	1219	7.3		
										TOTAL			75										0.8	307	1219	7.3
77B 7.60 HA GF: 1-2A 3I SUP: M TS: 5231 TP: 4241 SOL: 3110 Versant ondulat EXPOZITIE: V INC: 36 G ALTITUDINE: 550 - 660 M LITIERA: continua-subtire TIP FLORA: Vaccinium-Luzula Natural fundamental prod. inf. relativ-plurien COMP.ACTUALA: 2 FA 6 FA 2 CA COMP.TEL: 8FA 2 DT VARSTA EXPL.: SORT: FA Gros si mijl.,cherestea SEM.UTIL: SUBARBORET: DATE COMPL.: Roca la suprafata/0,2S Alte date complement. POL: comp.sulf+metale ERZ: LUCRARI EXEC.: LUCRARI PROP.: T.IGIENA										FA	2	IN	145	56	23	4	M	.5	RN	S	0.14	54	410	0.3		
	FA	6	IN	85	30	20	4		.5	RN	N	0.42	130	988	2.9											
	CA	2	IN	85	22	18	4	M	.5	RN	S	0.14	30	228	0.6											
										TOTAL			85									0.7	214	1626	3.8	

U. P. VI 7/7/22
09 83, 09.05.2023, Primorska Gora 2/7/22



U. P. VI 279,9
U. P. 81, 03.05.2023, Paimônia OMS 279,9



Sej Diakind Sitawonun Vnile A
Pisil Pomei Tnuul An

0.1 V. 24712
0.0 704, 09.05.2022, Ροϊσκήρια Ορειχθ. 2284, 2



MINISTERUL MEDIULUI, APELOR ȘI PĂDURILOR
Comisia tehnică de avizare pentru silvicultură

AVIZ CTAS nr. 964 din 22.11.2016
pentru amenajamentul silvic al fondului forestier proprietate publică aparținând orașului Zlatna, Unitatea de Producție VI Zlatna, județul Alba

1. Au participat la ședința de avizare:

Președinte de ședință: Dănuț Iacob
Membri CTAS: Octavian Popescu, Ramona Cherăscu – Zotta, Ștefan Tamaș, Marian Tudoran, Liviu Nastasă, Banu Constantin, Cristea Ioan, Gheorghe Gheorghită, Macău Cristian, Cristea Marius

2. Din analiza făcută în cadrul ședinței de avizare a rezultat:

- amenajamentul silvic al fondului forestier, proprietate publică aparținând orașului Zlatna, Unitatea de Producție VI Zlatna, județul Alba, s-a elaborat de S.C. Silva Natura SRL Brașov, șef proiect ing. Rusei Petru Radu, expert CTAP dr. ing. Gătej Pentelei.
- amenajamentul silvic al fondului forestier, proprietate publică aparținând orașului Zlatna, Unitatea de Producție VI Zlatna, județul Alba, a fost avizat cu procesul verbal CTAP nr. 81 din 14.04.2016, recepționat de beneficiar și verificat de M.M.A.P.
- perioada de aplicare a amenajamentului silvic al fondului forestier, proprietate publică aparținând orașului Zlatna, Unitatea de Producție VI Zlatna, județul Alba este 01.01.2016 – 31.12.2025.

3. Cu ocazia examinării amenajamentului, Comisia a constatat următoarele:

Documentele privind proprietatea: Titlurile de Proprietate nr. 5259/313 din 27.12.2002, nr. 5259/254 din 27.12.2002; nr. 5259/315 din 27.12.2002; nr. 5259/299 din 27.12.2002; nr. 5259/314 din 27.12.2002 și Contractul de schimb nr. 3408 din 02.11.2005.

Suprafața inclusă în amenajament este de 623,08 ha, a făcut parte din O.S. Alba Iulia (U.P. VI Văltori, U.P. V Izvorul Ampoiului și U.P. VII Valea Feneșului), O.S. Valea Ampoiului (U.P. IV Valea Mică) și are ca folosințe: păduri și terenuri destinate împăduririi sau reîmpăduririi – 623,08 ha.

- Suprafața încadrată în grupa I funcțională este de 623,08 ha;
- Structura fondului forestier (date medii):
compoziție: 75FA 9GO 5ST 4PAM 3CA 3DR 1DM; vârsta medie: 79 ani; volumul la ha: 232 m³;
consistența medie: 0,80; clasa de producție medie: III.2; indicele de creștere curentă: 5,7 m³/an/ha; fond lemnos total: 144656 m³.

Procesul de producție s-a organizat în următoarele subunități de gospodărire:

S.U.P. A – Codru regulat – sortimente obișnuite:535,00 ha;
S.U.P. M – Păduri supuse regimului de conservare deosebită:88,08 ha.

Bazele de amenajare:

- regim: codru;
- compoziția țel: corespunzătoare tipului natural fundamental de pădure pentru arboretele exploatabile și compoziția țel la exploatabilitate pentru celelalte arborete;
- tratamente: tăieri progresive;
- exploatabilitatea: de protecție pentru arboretele încadrate în grupa I funcțională;
- ciclu: S.U.P. A – 110 ani.

Posibilitatea:

- Posibilitatea de produse principale: 1570 m³/an;
- Posibilitatea de produse secundare: 857 m³/an, din care rărituri 850 m³/an;
- Volum maxim posibil de extras prin lucrări de conservare: 210 m³/an.

Lucrări prevăzute în deceniul în curs:

- asigurarea regenerării naturale: 40,70 ha;

- îngrijirea culturilor tinere: 111,60 ha;
- degajări: 1,80 ha;
- curățiri: 27,74 ha, 65 m³;
- rărituri: 313,47 ha, 8497 m³;
- tăieri de regenerare: 129,26 ha, 15702 m³, din care:
 - tăieri progresive: 129,26 ha, 15702 m³;
- tăieri de igienă: 124,72 ha, 1099 m³;
- lucrări de conservare: 74,25 ha, 2101 m³;
- împăduriri: 24,32 ha.

4. Concluzii rezultate:

Se propune avizarea favorabilă a amenajamentului silvic al fondului forestier, proprietate publică aparținând orașului Zlatna, Unitatea de Producție VI Zlatna, județul Alba. Beneficiarul are obligația de a parcurge procedura legală de avizare de mediu, conform H.G. 1076/2004 privind stabilirea procedurii de realizare a evaluării de mediu pentru planuri și programe.

5. Comisia:

AVIZEAZĂ FAVORABIL

Amenajamentul silvic al fondului forestier proprietate publică aparținând orașului Zlatna, Unitatea de Producție VI Zlatna, județul Alba,

6. Difuzarea prezentului aviz către toți factorii interesați se va face prin grija secretariatului CTAS din minister.

**Președinte CTAS,
Secretar de Stat**

Erika STANCIU

