

O.S. Abrud R.A.
Nr. 203 / 15.05.2023

Către Garda Forestieră Cluj,

Conform O.M. 767/2018, vă solicităm verificarea următorului A.P.V.:

Nr. A.P.V.:1582 Tarnicuta

U.P.: I Comuna Mogos

u.a.: 140D

Volum: 23,52 mc

Suprafața: 0,38 ha

Proprietar: Primaria Mogos, Jud. Alba

Natura produsului: Accidentale I

Factorii destabilizatori care au afectat arboretul: Ipidae

Numărul și data contractului de prestări servicii: Membru in Asociatia Silva Detunata Abrud.

Numărul și data documentului care atestă proprietatea: Titlu de proprietate 5177/ 450 din 18.09.2009

A.P.V.-ul face obiectul modificării prevederilor amenajamentului(da/nu): Nu

A.P.V.-ul . din proprietăți mai mici de 10 ha (da/nu):Nu

A.P.V.-ul este situat în afara arealului (da/nu):Nu

Punerea în valoare s-a făcut în arborete în care sunt restricții privind protecția mediului: Nu

Va anexăm, certificate prin semnătură, următoarele documente:

- copie A.P.V.;
- copie descriere parcelară;
- O.M. 865/14.04.2022.
- fotografii relevante.

Cu stimă.

Șef ocol,
ing. Butnariu Tudor



Fond forestier,
ing. Cosma Lucian

ACT DE PUNERE ÎN VALOARE NR. 2300319703920

Unitate de Producție: I - Comuna Mogoș

Denumire A.P.V: APV 1582 Tarnicuta

Suprafață totală act - (ha): 0.38 Tratament: T. PRODUSE ACCIDENTALE I Natura Produsului: PRODUSE ACCIDENTALE Tehnologia de Exploatare: TRUNCHIURI SI CATARGE Data inventarierii: 12.05.2023 Anul exploatării: 2023 Procedeeul de inventariere: FIR CU FIR Ciocan forma CIRCULARĂ nr.: PPAB0608 Accesibilitate: >1500	Informații privind N.T.S.M.	Grupa de specii	Nr. de arbori	Volum
	Stâncării pe - (ha): Arbori putregăioși - (buc): cu un volum de - (mc): Iescării - (buc): 1 cu un volum de - (mc): 0.24	Rășinoase FAG Quercinee Diverse tari Diverse moi	60	23.52
		Total:	60	23.52

Specia	SORTARE DIMENSIONALĂ							Lemn lucru	Coajă	Lemn de foc		Volum brut
	G1	G2	G3	M1	M2	M3	LS			Total	VF	
MOLID	0.48	5.28	4.00	4.60	1.53		0.56	16.45	1.83	5.24	0.01	23.52
TOTAL	0.48	5.28	4.00	4.60	1.53		0.56	16.45	1.83	5.24	0.01	23.52

U.A.	Suprafață (ha)		Vârsta ani	Panta G	Semințis utilizabil				Total volum brut
	Par cursă	UA			%	S. tot	Compoziție		
140 D	0.38	0.38	60	20.00					23.52

U.A.	MO	Volum
140 D	23.52	23.52
Total	23.52	23.52

U.A.	Specia	Diametre		Înălțimi		Vârsta	Vol. arb.	Nr. arb.	Creștere	Sortare dimensională							Coajă	Lemn foc		Volum brut
		dt	dgc	ht	hc					G1	G2	G3	M1	M2	M3	LS		Total	VF	
140 D	MO	22.00	22.61	18.61	18.61	60	0.39	60		0.48	5.28	4.00	4.60	1.53		0.56	1.83	5.24	0.01	23.52
Total U.A.: 140 D								60		0.48	5.28	4.00	4.60	1.53		0.56	1.83	5.24	0.01	23.52
Total General U.A.								60		0.48	5.28	4.00	4.60	1.53		0.56	1.83	5.24	0.01	23.52

Șef Ocol,

Întocmit,


Birou Fond Forestier,

Verificat,


Butnariu Tudor-Razvan



MINISTERUL MEDIULUI, APELOR ȘI PĂDURILOR



bon y. cu original



ORDIN

Nr. 865 / 14.042022

pentru aprobarea amenajamentului silvic al fondului forestier proprietate publică aparținând comunei Mogoș, Unitatea de Producție I Comuna Mogoș, județul Alba

Având în vedere Referatul de aprobare nr. 162790/09.03.2022 al Direcției politici și strategii în silvicultură,

În conformitate cu Avizul Comisiei tehnice de avizare pentru silvicultură din Ministerul Mediului, Apelor și Pădurilor nr. 36/17.02.2022 și ținând cont de Avizul de mediu nr. 5/09.02.2022 emis de Agenția pentru Protecția Mediului Alba,

În temeiul prevederilor art. 22 alin. (1) din Legea nr. 46/2008 – Codul silvic, republicată, cu modificările și completările ulterioare, ale art. 13 alin. (4) din Hotărârea Guvernului nr. 43/2020 privind organizarea și funcționarea Ministerului Mediului, Apelor și Pădurilor, precum și ale art. 57 alin. (1), (4), (5) din Ordonanța de urgență a Guvernului nr. 57/2019 privind Codul administrativ, cu modificările și completările ulterioare,

ministrul mediului, apelor și pădurilor emite următorul

ORDIN:

Art. 1. – Se aprobă amenajamentul silvic al fondului forestier proprietate publică aparținând comunei Mogoș, Unitatea de Producție I Comuna Mogoș, județul Alba.

Art. 2. – Direcția politici și strategii în silvicultură din cadrul Ministerului Mediului, Apelor și Pădurilor transmite prezentul ordin Primăriei comunei Mogoș, care răspunde de aplicarea și respectarea prevederilor acestuia.

Art. 3. – Prezentul ordin s-a întocmit în 3 exemplare, două pentru emitent, iar al treilea pentru Primăria comunei Mogoș.

MINISTRUL MEDIULUI, APELOR ȘI PĂDURILOR

Barna TÂNCZO



DESCRIERE PARCELARA OS:

COPIA DE ORIGINE
 ABRUD R.A.
 11/219/2005
 ABRUD, JUDEA ALBA

DS:

UP: 3

DESCRIEREA STATIONII SI ARBORETULUI		ELM	P	M	VAR	DM	HM	C	A	EL	PROVE	VI	DENS	VOLUM			CRES
		ARB	R	RE	STA	CM	M	L	MES	AG	NIENTA	TA	CONS	MC/HA	MC/UA	MC/HA	
140 0.38 HA GF: 2-1C SUP: A TS: 4420 TP: 4114 SOL: 3111 Versant mijlociu ondulat EXPOZITIE: NE INC: 30 G ALTITUDINE: 1100 M LITIERA: continua-subtire TIP FLORA: Asperula-Dentaria Artificial de prod. mij. relativ-echien COMP.ACTUALA: 10 MO COMP.TEL: 10MO SORT: MO Gros,cherestea VARSTA EXPL.: 100 ani SEM.UTIL: SUBARBORET: DATE COMPL.: Alte date complement. POL: LUCRARI EXEC.: ERZ: LUCRARI PROP.: T.IGIENA		MO	10	P	60	30	23	3			.4	NEC	N	0.80	426	162	10.2
TOTAL					60			3					0.8	426	162	10.2	
141 A 47.61 HA GF: 2-1C SUP: A TS: 4420 TP: 4114 SOL: 3111 Versant ondulat EXPOZITIE: N INC: 28 G ALTITUDINE: 910 - 1200 M LITIERA: continua-normala TIP FLORA: Asperula-Dentaria Natural fundamental prod. mij. relativ-echien COMP.ACTUALA: 7 FA 2 MO 1 DT COMP.TEL: 7FA 2 MO 1 DT SORT: FA Gros si mijl.,cherestea VARSTA EXPL.: 110 ani SEM.UTIL: SUBARBORET: DATE COMPL.: Alte date complement. POL: LUCRARI EXEC.: ERZ: LUCRARI PROP.: RARITURI		FA	7	IN	30	14	10	3			.2	RN	N	0.63	67	3190	5.5
		MO	2	P	30	14	12	3	PC	.1	NEC	N	0.18	38	1809	2.4	
		DT	1	P	30	14	11	3	I	.3	NEC	N	0.09	9	428	0.9	
TOTAL					30			3					0.9	114	5427	8.8	
141 B 1.26 HA GF: 2-1C SUP: A TS: 4420 TP: 4114 SOL: 3111 Versant mijlociu ondulat EXPOZITIE: N INC: 26 G ALTITUDINE: 990 - 1050 M LITIERA: intrerupta-subtire TIP FLORA: Asperula-Dentaria Artificial de prod. mij. relativ-echien COMP.ACTUALA: 6 MO 3 FA 1 DT COMP.TEL: 5MO 4 FA 1 DT SORT: MO Gros,cherestea VARSTA EXPL.: 100 ani FA Gros si mijl.,cherestea SEM.UTIL: SUBARBORET: Alun /0.2 PE 0.1S buchete DATE COMPL.: Alte date complement. POL: LUCRARI EXEC.: ERZ: LUCRARI PROP.: DEGAJARI		MO	6	P	10	2	2	3			.1	NEC	N	0.54	5	6	1.8
		FA	3	IN	10	2	3	3	M	.1	RN	N	0.27	3	4	0.6	
		DT	1	P	10	2	2	3	M	.1	NEC	N	0.09	1	1	0.4	
TOTAL					10			3					0.9	9	11	2.8	
142 0.54 HA GF: 2-1C SUP: A TS: 4420 TP: 4114 SOL: 3111 Versant ondulat EXPOZITIE: E INC: 15 G ALTITUDINE: 1150 M LITIERA: intrerupta-subtire TIP FLORA: Asperula-Dentaria Natural fundamental prod. mij. relativ-echien COMP.ACTUALA: 8 FA 2 MO COMP.TEL: 8FA 1 DT 1 DR SORT: MO Gros,cherestea VARSTA EXPL.: 110 ani FA Gros si mijl.,cherestea SEM.UTIL: SUBARBORET: DATE COMPL.: Alte date complement. POL: LUCRARI EXEC.: ERZ: LUCRARI PROP.: T.IGIENA		FA	8	IN	10	4	4	3			.2	RN	N	0.64	14	8	1.5
		MO	2	P	10	2	2	3	M	.2	NEC	N	0.16	2	1	0.5	
TOTAL					10			3					0.8	16	9	2.0	



U.P. I Coahuila Mexico
U.S. 140 Δ
Aug. Coahuila
P.M.




U.P. I Cowana Weep's
U.A. 1401

Aug Cowana
1907



U.P. I. BOWMAN MCGEE
U.A. 1402

Aug. 1902
J. G. G. L.



U.P. I
400 140 D
Aug
Bosung L.
Jung



U.P. I. Osuwa
U.A. 140 D
log. Osuwa L.
S. J. J.