



Contează pentru viitor!

**REGIA NAȚIONALĂ A PĂDURILOR – ROMSILVA
DIRECȚIA SILVICĂ CLUJ – OCOLUL SILVIC SOMESUL RECE**

Str. Principala, Nr. 178, Loc. Gilău, Jud. Cluj; Cod poștal 407310;
ONRC: J40/450/1991; CUI: RO1590120;
Telefon: 0264371649; Fax: 0264371649;
E-mail: srece@cluj.rosilva.ro; Pagina web: www.rosilva.ro;

Nr. 1627/TFR/ 12.09.2023

NOTIFICARE

În conformitate cu prevederile O.M. nr. 767/2018, vă semnalăm faptul că pe suprafața de fond forestier proprietate privată a Composesoratului Padurilor și Pasunilor din Satul Somesul Rece, aflată în paza la Ocolul Silvic Someșul Rece, în U.P. I Somesul Rece, u.a. 17B și 18B au fost puse în valoare produse accidentale, accidentale II, arbori doborâți și ruși de vânt și zapada, constituindu-se partida 2300194500040 – 1336 Vanta lângă cariera, în volum de 21.92 mc, pe o suprafață de 2.1 ha.

Anexăm la prezenta notificare următoarele :

- actul de punere în valoare, în faza VERIFICAT;
- schița parchetului;
- copie descriere parcelară;
- copie Proces-verbal de verificare APV;
- copie Aviz C.T.A.S. nr. 510 / 15.11.2018;
- fotografii din suprafața afectată;

Precizăm de asemenea următoarele:

- prin extragerea acestor produse accidentale nu se depășește posibilitatea anuală de produse principale, cumulată de la intrarea în vigoare a amenajamentului silvic (2016-2020);
- nu se depășește posibilitatea decenală de produse principale prevăzută în amenajamentul silvic;
- nu este necesară modificarea prevederilor amenajamentului silvic;
- unitățile amenajistice în care s-a făcut punerea în valoare nu fac parte din aria naturală protejată.

Sef ocol,

Ing. Todea Florin Remus

CDI/CDI/2 ex.



ACT DE PUNERE ÎN VALOARE NR. 2300194500040

Unitate de Producție: I - Someșul Rece
 Denumire A.P.V: 1336 Vanta langa cariera

Suprafață totală act - (ha): 2.1 Tratament: T. PRODUSE ACCIDENTALE II Natura Produsului: PRODUSE ACCIDENTALE Tehnologia de Exploatare: TRUNCHIURI SI CATARGE Data inventarierii: 17.03.2023 Anul exploatării: 2023 Procedul de inventariere: FIR CU FIR Ciocan forma CIRCULARĂ nr.: PR12/104 Accesibilitate: 251-500										Informații privind N.T.S.M.				Grupa de specii	Nr. de arbori	Volum				
Stâncării pe - (ha): cu un volum de - (mc): Iescării - (buc): cu un volum de - (mc):										Rășinoase FAG Quercinee Diverse tari Diverse moi		51	21.92							
										Total:		51	21.92							
Specia				SORTARE DIMENSIONALĂ						Lemn lucru	Coajă	Lemn de foc		Volum brut						
				G1	G2	G3	M1	M2	M3	LS		Total	VF							
FAG					3.39		0.71	0.50	0.27	0.07	4.94	0.30	16.68	1.59	21.92					
TOTAL					3.39		0.71	0.50	0.27	0.07	4.94	0.30	16.68	1.59	21.92					
U.A.		Suprafață (ha)		Vârsta ani	Panta G	Semintș utilizabil							Total volum brut							
		Par cursă	UA			%	S. tot	Compoziție				H.								
17B		1.80	16.30	45	30.00			0					17.05							
18B		0.30	15.10	45	30.00			0					4.87							
U.A.	FA	Volum																		
17B		17.05	17.05																	
18B		4.87	4.87																	
Total		21.92	21.92																	
U.A.	Specia	Diametre		Înălțimi		Vârsta	Vol. arb	Nr. arb	Creșt ere	Sortare dimensională						Coajă	Lemn foc		Volum brut	
		dt	dcg	ht	hc	a				G1	G2	G3	M1	M2	M3	LS		Total	VF	
17B	FA	25.85	24.36	19.12	13.25	45	0.37	46			1.47		0.48	0.36	0.21	0.07	0.16	14.30	1.27	17.05
Total U.A.: 17B								46			1.47		0.48	0.36	0.21	0.07	0.16	14.30	1.27	17.05
18B	FA	36.18	36.00	21.82	19.20	45	0.97	5			1.92		0.23	0.14	0.06		0.14	2.38	0.32	4.87
Total U.A.: 18B								5			1.92		0.23	0.14	0.06		0.14	2.38	0.32	4.87
Total General U.A.								51			3.39		0.71	0.50	0.27	0.07	0.30	16.68	1.59	21.92

Șef Ocol,

Întocmit,

Birou Fond Forestier,

Verificat,

Todea Florin Remus



[Handwritten signature]





[Handwritten signature]

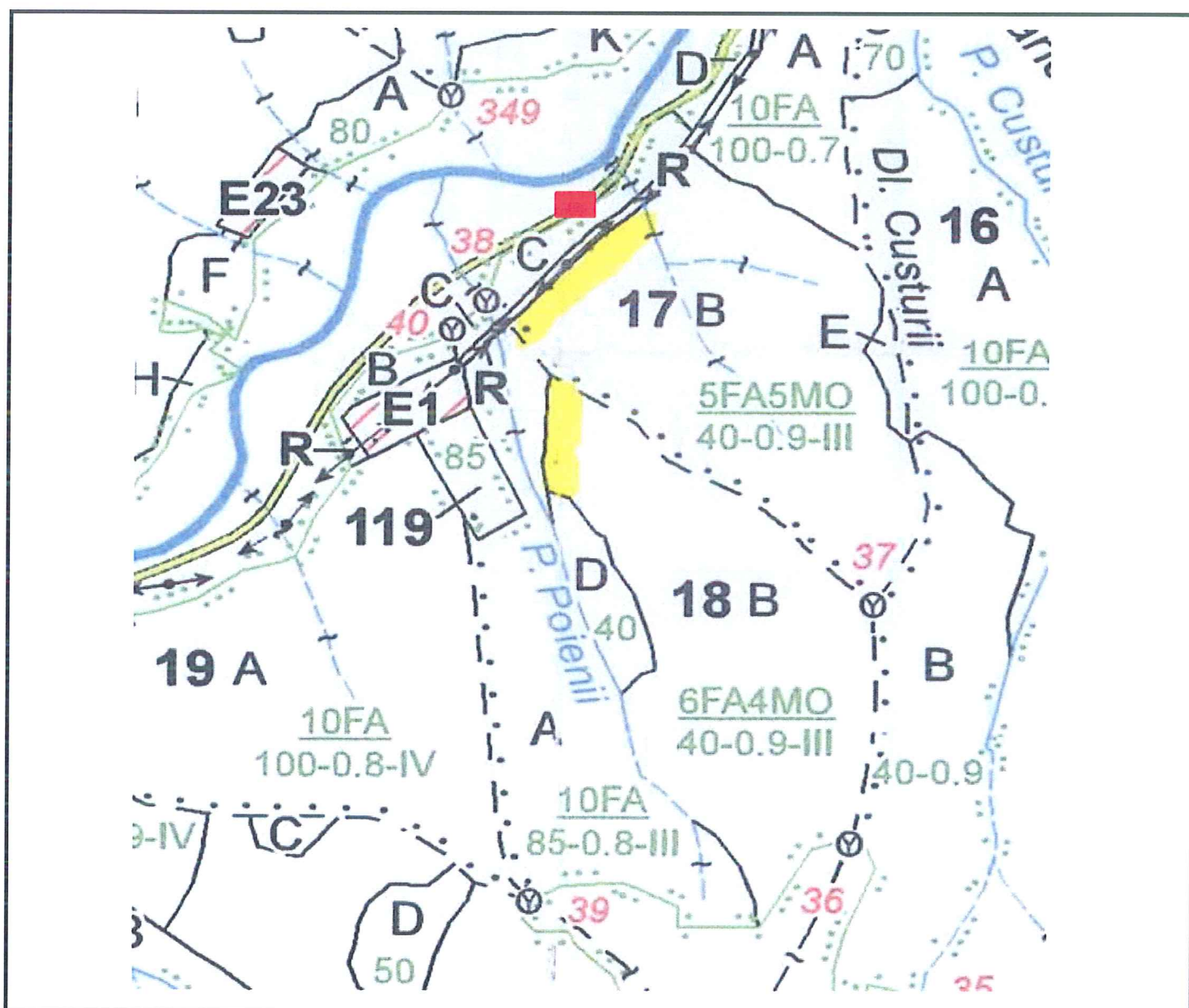
[Handwritten signature]

SCHITA PARCHETULUI 1336 Vanta langa cariera
 SUMAL nr.: 2300194500040

COORDONATE GEOGRAFICE				AMPLASAMENT	
Parchet		Platforma			
X (LONGITUDINE)	Y (LATITUDINE)	X (LONGITUDINE)	Y (LATITUDINE)	U.P.	I SOMESUL RECE
23.357560	46.717910	23.356557	46.719333	u.a.	17B
23.355333	46.714966			u.a.	18B

LEGENDA

-  Cale permanenta de transport
-  Drum tractor existent
-  Parchet
-  Platforma primara



Proces-verbal de verificare
Încheiat astăzi,

Subsemnatul, Cordrea Doniel, având funcția de inginer silvic, în calitate de persoană desemnată cu verificarea lucrărilor de punere în valoare, în prezența:

- feh. Kirdron Marius, în calitate de conducător al lucrărilor de teren la evaluarea masei lemnoase/
- ing. Cordrea Doniel, în calitate de persoană care a efectuat lucrările de birou și de elaborare/introducere în SUMAL a actului de punere în valoare în stadiul "CULES"; și
- prod. Teștelecan Sorin, în calitate de titular al cantonului silvic 1. Vânta, am procedat la verificarea lucrărilor de evaluare a masei lemnoase din U.P. Somesul Rece u.a.
17B, 18B, natura produselor accidentale, felul tăierii accidentale

Constatări:

B. Verificarea lucrărilor de birou

1. Încadrarea în prevederile amenajamentului silvic

Natura tăierii și volumul de extras (intensitatea tăierii) se încadrează în prevederile amenajamentului silvic:

DA (semnătura persoanei desemnate cu verificarea lucrărilor)

NU, cu următoarea argumentație prod. accidentale (semnătura persoanei desemnate cu verificarea lucrărilor)

a) corelația între carnetul de inventariere și actul de punere în valoare, în privința numărului de arbori pe specii;

b) corelația între elementele dendrometrice medii pe specii consemnate în fișele de calcul ale acestora și cele utilizate la calculul actului de punere în valoare;

c) informațiile necesare completării tuturor rubricilor din actul de punere în valoare.

2. Există corelație între carnetul de inventariere și actul de punere în valoare în stadiul "CULES", în privința unităților amenajistice în care s-a efectuat lucrarea:

DA Marta (semnătura persoanei desemnate cu verificarea lucrărilor)

NU, cu următoarea argumentație (semnătura persoanei desemnate cu verificarea lucrărilor)

3. Există corelație între datele primare (carnetul de inventariere și fișele de despuiere, pe specii, categorii de diametre și clase de calitate) și actul de punere în valoare în stadiul "CULES", în privința numărului de arbori:

DA Marta (semnătura persoanei desemnate cu verificarea lucrărilor)

NU, cu următoarea argumentație (semnătura persoanei desemnate cu verificarea lucrărilor)

4. Există corelație între înălțimile medii pe specii determinate în teren (consemnate în fișele de calcul) și cele utilizate la calculul actului de punere în valoare:

DA Marta (semnătura persoanei desemnate cu verificarea lucrărilor)

NU, cu următoarea argumentație (semnătura persoanei desemnate)

5. Au fost introduse în aplicația de calcul actul de punere în valoare, celelalte informații referitoare la evaluare (nr. dispozitiv special de marcat cu amprență circulară și/sau pătrată, informații NTSM etc.):

DA Marta (semnătura persoanei desemnate cu verificarea lucrărilor)

NU, cu următoarea argumentație (semnătura persoanei desemnate)

6. Concluzii

În urma verificării lucrărilor de evaluare a masei lemnoase

SE PROPUNE:

1. Aprobarea actului de punere în valoare Marta (semnătura persoanei desemnate)

2. Refacerea parțială a lucrărilor constând în (semnătura persoanei desemnate)

3. Anularea lucrărilor de inventariere (semnătura persoanei desemnate)

Participanți la verificarea lucrărilor de evaluare:

1. feh. Kirdron Marius (nume, prenume și semnătura)

2. ing. Cordrea Doniel (nume, prenume, funcția și semnătura)

3. titular canton (nume, prenume și semnătura)

DESCRIERE PARCELARA

DESCRIERE PARCELARA

Romsilva R.A.

DESCRIEREA STATIONII SI ARBORETULUI		ELM	P	M.	VIR		C	AM	EL	PROVE-	VI	DENS	V O L U M	CRES			
		ARB	R	RE	STA	D	H	L	ES	AG	NIENTA	TA					
		P	GE	ANI	CM	M	P	TE	AJ		LI	CONS	MC/HA	MC/UA	MC/HA		
16 B 10.7 HA GF.1-2A,1C, SUP:M TS:5231 TP:4241 SOL:3305 Versant superior ondulat , EXPOZITIE NE INC. 37 G ALTITUDINE: 620- 730 M. LITIERA:continua - subtire TIP FLORA:Luzula-Calamagrostis Natural fundamental prod. inf relativ-echien COMP.ACTUALA : 7 FA 2 MO 1 SC COMP.TEL : 7 FA 3 MO SORT: VIRSTA EXPL. SEM.UUTIL: SUBARBORET: DATE COMPL. Roca la suprafata/0,2S Alte date complement. POL: LUCRARI EXEC. ERZ: LUCRARI PROP. RARITURI		FA	7	LT	40	16	12	4			.4	RN	N	0.63	89	952	5.0
		MO	2	P	40	18	14	3	M	.3	NEC	N	0.18	47	503	2.5	
		SC	1	IN	40	18	13	4	I	.4	NEC	N	0.09	9	96	0.7	
TOTAL					40			4					0.90	145	1551	8.2	

DESCRIEREA STATIONII SI ARBORETULUI		ELM	P	M.	VIR		C	AM	EL	PROVE-	VI	DENS	V O L U M	CRES			
		ARB	R	RE	STA	D	H	L	ES	AG	NIENTA	TA					
		P	GE	ANI	CM	M	P	TE	AJ		LI	CONS	MC/HA	MC/UA	MC/HA		
16 C 1.4 HA GF.1-2A,1C, SUP:M TS:5231 TP:4241 SOL:3305 Versant inferior ondulat , EXPOZITIE NE INC. 42 G ALTITUDINE: 450- 540 M. LITIERA:intrerupta-subtire TIP FLORA:Luzula-Calamagrostis Natural fundamental prod. inf relativ-echien COMP.ACTUALA : 10 FA COMP.TEL :10 FA SORT: VIRSTA EXPL. SEM.UUTIL: SUBARBORET: DATE COMPL. Roca la suprafata/0,4S Alte date complement. POL: LUCRARI EXEC. ERZ: LUCRARI PROP. T.IGIENA		FA	10	IN	70	24	13	5			.3	RN	S	0.60	96	134	3.7
TOTAL					70			5					0.60	96	134	3.7	

DESCRIEREA STATIONII SI ARBORETULUI		ELM	P	M.	VIR		C	AM	EL	PROVE-	VI	DENS	V O L U M	CRES			
		ARB	R	RE	STA	D	H	L	ES	AG	NIENTA	TA					
		P	GE	ANI	CM	M	P	TE	AJ		LI	CONS	MC/HA	MC/UA	MC/HA		
17 A 4.4 HA GF.1-2A,1C, SUP:M TS:5231 TP:4241 SOL:3305 Versant inferior ondulat , EXPOZITIE NV INC. 40 G ALTITUDINE: 450- 620 M. LITIERA:continua - normala TIP FLORA:Luzula-Calamagrostis Natural fundamental prod. inf relativ-plurien COMP.ACTUALA : 10 FA COMP.TEL :10 FA SORT: VIRSTA EXPL. SEM.UUTIL: SUBARBORET: DATE COMPL. Roca la suprafata/0,2S Alte date complement. POL: LUCRARI EXEC. ERZ: LUCRARI PROP. TAIERI DE CONSERVARE AJUTORAREA REG NATURALE		FA	5	LT	100	34	18	5			.4	RN	S	0.35	92	405	1.6
		FA	4	IN	80	26	15	5	M	.4	RN	S	0.28	56	246	1.6	
		FA	1	IN	55	18	12	4	M	.3	RN	N	0.07	10	44	0.6	
TOTAL					100			5					0.70	158	695	3.8	

DESCRIEREA STATIONII SI ARBORETULUI		ELM	P	M.	VIR		C	AM	EL	PROVE-	VI	DENS	V O L U M	CRES		
		ARB	R	RE	STA	D	H	L	ES	AG	NIENTA	TA				
		P	GE	ANI	CM	M	P	TE	AJ		LI	CONS	MC/HA	MC/UA	MC/HA	
17 B 16.3 HA GF.1-1C, SUP:A TS:5242 TP:4212 SOL:3101 Versant mijlociu ondulat , EXPOZITIE NV INC. 30 G ALTITUDINE: 460- 720 M. LITIERA:continua - subtire TIP FLORA:Asperula-Asarum Artificial de prod. mij. relativ-echien COMP.ACTUALA : 4 FA 5 MO 1 SC COMP.TEL : 5 FA 5 MO SORT:FA Gros si mijl.,cherestea VIRSTA EXPL.110 ani SEM.UUTIL: SUBARBORET: DATE COMPL. Roca la suprafata/0,1S Alte date complement. POL: LUCRARI EXEC. ERZ: LUCRARI PROP. RARITURI		FA	4	IN	40	22	14	3	M	.4	RN	N	0.36	64	1043	3.6
		MO	5	P	40	24	16	3		.4	NEC	N	0.45	143	2331	6.3
		SC	1	P	40	24	16	4	M	.5	NEC	N	0.09	13	212	0.7
TOTAL					40			3					0.90	220	3586	10.6

Felul lucrării

Alte date complementare

Felul lucrării

Alte date complementare

Felul lucrării

Alte date complementare

Felul lucrării

Alte date complementare

DESCRIERE PARCELARA

DESCRIERE PARCELARA

Romsilva R.A.

DESCRIEREA STATIONII SI ARBORETULUI	ELM	P	M.	VIR		C	AM	EL	PROVE-	VI	DENS	V	O	L	U	M	CRES
18 A 11.2 HA GF.1-1C, SUP:A TS:5242 TP:4212 SOL:3101 Versant mijlociu undulat , EXPOZITIE NE INC. 30 G ALTITUDINE: 470- 740 M. LITIERA:continua - subtire TIP FLORA:Asperula-Asarum Natural fundamental prod. mij relativ-plurien COMP.ACTUALA : 10 FA COMP.TEL :10 FA SORT:FA Gros si mijl.,cherestea VIRSTA EXPL.110 ani SEM.UTIL: SUBARBORET: DATE COMPL. Roca la suprafata/0,1S Doborituri izolate Alte date complement. POL: LUCRARI EXEC. LUCRARI PROP. T.IGIENA	ARB	R	RE	STA	D	H	L	ES	AG	NIENTA	TA						
		P	GE	ANI	CM	M	P	TE	AJ		LI	CONS	MC/HA	MC/UA	MC/HA		
	FA	3	IN	150	48	28	3			.5	RN	N	0.24	127	1422	0.7	
	FA	7	IN	85	32	25	3			.6	RN	N	0.56	246	2755	4.6	
TOTAL				85			3					0.80	373	4177	5.3		

DESCRIEREA STATIONII SI ARBORETULUI	ELM	P	M.	VIR		C	AM	EL	PROVE-	VI	DENS	V	O	L	U	M	CRES
18 B 15.1 HA GF.1-1C, SUP:A TS:5242 TP:4212 SOL:3101 Versant mijlociu undulat , EXPOZITIE NV INC. 30 G ALTITUDINE: 470- 730 M. LITIERA:continua - subtire TIP FLORA:Asperula-Asarum Natural fundamental prod. mij relativ-echien COMP.ACTUALA : 4 MO 5 FA 1 SC COMP.TEL : 6 FA 4 MO SORT:FA Gros si mijl.,cherestea VIRSTA EXPL.110 ani SEM.UTIL: SUBARBORET: DATE COMPL. Roca la suprafata/0,1S Alte date complement. POL: LUCRARI EXEC. LUCRARI PROP. RARITURI	ARB	R	RE	STA	D	H	L	ES	AG	NIENTA	TA						
		P	GE	ANI	CM	M	P	TE	AJ		LI	CONS	MC/HA	MC/UA	MC/HA		
	MO	4	P	40	20	14	3			.3	NEC	N	0.36	94	1419	5.1	
	FA	5	IN	40	18	12	3			.3	RN	N	0.45	63	951	4.5	
	SC	1	P	40	24	17	3			.3	NEC	N	0.09	15	227	1.0	
TOTAL				40			3					0.90	172	2597	10.6		

DESCRIEREA STATIONII SI ARBORETULUI	ELM	P	M.	VIR		C	AM	EL	PROVE-	VI	DENS	V	O	L	U	M	CRES
18 C 0.2 HA GF.1-2A,1C, SUP:M TS:5242 TP:4212 SOL:3101 Versant inferior undulat , EXPOZITIE NV INC. 36 G ALTITUDINE: 460 M. LITIERA:continua - subtire TIP FLORA:Asperula-Asarum Natural fundamental subprod. relativ-echien COMP.ACTUALA : 10 FA COMP.TEL :10 FA SORT: SEM.UTIL: SUBARBORET: DATE COMPL. Alte date complement. POL: LUCRARI EXEC. LUCRARI PROP. T.IGIENA	ARB	R	RE	STA	D	H	L	ES	AG	NIENTA	TA						
		P	GE	ANI	CM	M	P	TE	AJ		LI	CONS	MC/HA	MC/UA	MC/HA		
	FA	10	IN	85	28	20	4			.5	RN	N	0.70	216	43	4.8	
TOTAL				85			4					0.70	216	43	4.8		

DESCRIEREA STATIONII SI ARBORETULUI	ELM	P	M.	VIR		C	AM	EL	PROVE-	VI	DENS	V	O	L	U	M	CRES
18 D 1.5 HA GF.1-1C, SUP:A TS:5242 TP:4212 SOL:3101 Versant mijlociu undulat , EXPOZITIE NV INC. 27 G ALTITUDINE: 540- 600 M. LITIERA:intrerupta-subtire TIP FLORA:Asperula-Asarum Total derivat de prod. inf. relativ-plurien COMP.ACTUALA : 9 SC 1 FA COMP.TEL : 9 SC 1 DT SORT:SC Mijlociu,constructii VIRSTA EXPL. 25 ani SEM.UTIL: SUBARBORET: DATE COMPL. Alte date complement. POL: LUCRARI EXEC. LUCRARI PROP. CRING-TAIERE DE JOS AJUTORAREA REG NATURALE	ARB	R	RE	STA	D	H	L	ES	AG	NIENTA	TA						
		P	GE	ANI	CM	M	P	TE	AJ		LI	CONS	MC/HA	MC/UA	MC/HA		
	SC	9	LD	40	26	17	4			.5	NEC	N	0.54	81	122	2.8	
	FA	1	LT	110	42	26	3			.5	RN	N	0.06	33	50	0.3	
TOTAL				40			4					0.60	114	172	3.1		



30.07.2019
L. M. F. F.
M. M. F.



MINISTERUL APELOR ȘI PĂDURILOR
Comisia tehnică de avizare pentru silvicultură

AVIZ CTAS nr. 510 din 15.11.2018

pentru amenajamentul silvic al fondului forestier proprietate privată aparținând Composesoratului Pădurilor și Pășunilor din satul Someșu Rece, Parohiei Ortodoxe Someșu Rece și persoanelor fizice Badiu Ioan Radu, Sîntmărian Lorin, Rău Gheorghe, Colțan Dan Mihail, Ilea Vasile Mircea, Ster Radu Voicu, Rotar Dan Valentin și Balc Eugen Emil, Unitatea de Producție I Someșul Rece, județul Cluj

1. Au participat la sesiunea de avizare:

Președinte de sesiune: Ilie Mihalache
Membri CTAS: Ciprian Bădescu, Florin Achim, Ștefan Tamaș, Marian Tudoran, Liviu Filip, Sima Gabriel, Cristea Ioan, Gabriel Duduman, Gheorghe Gheorghiuță, Macău Cristian, Cristea Marius

2. Din analiza făcută în cadrul sesiunii de avizare a rezultat:

- amenajamentul silvic al fondului forestier, proprietate privată aparținând Composesoratului Pădurilor și Pășunilor din satul Someșu Rece, Parohiei Ortodoxe Someșu Rece și persoanelor fizice Badiu Ioan Radu, Sîntmărian Lorin, Rău Gheorghe, Colțan Dan Mihail, Ilea Vasile Mircea, Ster Radu Voicu, Rotar Dan Valentin și Balc Eugen Emil, Unitatea de Producție I Someșul Rece, județul Cluj, s-a elaborat de S.C. Cembra Forest SRL Brașov, șef proiect ing. Ioan Jugănar, expert CTAP ing. Ilie Andrei.

- amenajamentul silvic al fondului forestier, proprietate privată aparținând Composesoratului Pădurilor și Pășunilor din satul Someșu Rece, Parohiei Ortodoxe Someșu Rece și persoanelor fizice Badiu Ioan Radu, Sîntmărian Lorin, Rău Gheorghe, Colțan Dan Mihail, Ilea Vasile Mircea, Ster Radu Voicu, Rotar Dan Valentin și Balc Eugen Emil, Unitatea de Producție I Someșul Rece, județul Cluj, a fost avizat cu procesul verbal CTAP nr. 8 din 02.07.2018, recepționat de beneficiar și verificat de Garda Forestieră Cluj.

- perioada de aplicare a amenajamentului silvic al fondului forestier, proprietate privată aparținând Composesoratului Pădurilor și Pășunilor din satul Someșu Rece, Parohiei Ortodoxe Someșu Rece și persoanelor fizice Badiu Ioan Radu, Sîntmărian Lorin, Rău Gheorghe, Colțan Dan Mihail, Ilea Vasile Mircea, Ster Radu Voicu, Rotar Dan Valentin și Balc Eugen Emil, Unitatea de Producție I Someșul Rece, județul Cluj este 01.01.2018 – 31.12.2027.

3. Cu ocazia examinării amenajamentului, Comisia a constatat următoarele:

Documentele privind proprietatea: Procesele verbale de punere în posesie nr. 2688/2051 din 31.05.2006 și nr. 2688/2102 din 28.11.2006 și Extrasele de carte funciară nr. 54513, 171553, 256804, 313038, 62882, 178439, 303835, 178440, 169795, 268211, 296411.

Suprafața inclusă în amenajament este de 976,6 ha, a făcut parte din O.S. Gilău (U.P. I Ijar), O.S. Someșu Rece (U.P. I Muntele Rece) și O.S. Cluj (U.P. II Făget) și are ca folosințe: păduri și terenuri destinate împăduririi sau reîmpăduririi – 964,1 ha, terenuri afectate gospodăririi silvice – 5,5 ha și terenuri scoase temporar din fondul forestier – 7,0 ha (ocupații și litigii – 7,0 ha).

- Suprafața încadrată în grupa I funcțională este de 964,1 ha.

- Structura fondului forestier (date medii):

compoziție: 60FA 21GO 5MO 4SC 3CA 2PIN 2PI 3DT; vârsta medie: 86 ani; volumul la ha: 199 m³; consistența medie: 0,73; clasa de producție medie: III.8; indicele de creștere curentă: 4,3 m³/an/ha; fond lemnos total: 191856 m³.

Procesul de producție s-a organizat în următoarele subunități de gospodărire:

S.U.P. A – Codru regulat – sortimente obișnuite:.....491,2 ha;
S.U.P. M – Păduri supuse regimului de conservare deosebită:.....472,9 ha.

Bazele de amenajare:

- regim: codru; crâng pentru salcâmete;

- compoziția țel: corespunzătoare tipului natural fundamental de pădure pentru arboretele exploatabile și compoziția țel la exploatabilitate pentru celelalte arborete;
- tratamente: tăieri progresive și tăieri în crâng;
- exploatabilitatea: de protecție pentru arboretele încadrate în grupa I funcțională și tehnică pentru arboretele încadrate în grupa a II a funcțională;
- ciclul: S.U.P. A – 110 ani.

Posibilitatea:

- Posibilitatea de produse principale: 1361 m³/an;
- Volum de recoltat din produse secundare: 431 m³/an, din care rărituri 430 m³/an;
- Volum maxim posibil de extras prin lucrări de conservare: 432 m³/an.

Lucrări prevăzute în deceniul în curs:

- asigurarea regenerării naturale: 69,0 ha;
- îngrijirea culturilor tinere: 81,87 ha;
- degajări: - ;
- curățiri: 17,5 ha, 11 m³;
- rărituri: 163,6 ha, 4297 m³;
- tăieri de regenerare: 131,8 ha, 13610 m³, din care:
 - tăieri progresive: 126,0 ha, 13229 m³;
 - tăieri în crâng: 5,8 ha, 381 m³.
- tăieri de igienă: 452,7 ha, 3770 m³;
- lucrări de conservare: 183,8 ha, 4317 m³;
- împăduriri: 16,89 ha.

4. Concluzii rezultate:

Se propune avizarea favorabilă a amenajamentului silvic al fondului forestier, proprietate privată aparținând Composesoratului Pădurilor și Pășunilor din satul Someșu Rece, Parohiei Ortodoxe Someșu Rece și persoanelor fizice Badiu Ioan Radu, Sîntmărian Lorin, Rău Gheorghe, Colțan Dan Mihail, Ilea Vasile Mircea, Ster Radu Voicu, Rotar Dan Valentin și Balc Eugen Emil, Unitatea de Producție I Someșul Rece, județul Cluj. Beneficiarii au obligația de a parcurge procedura legală de avizare de mediu, conform H.G. 1076/2004 privind stabilirea procedurii de realizare a evaluării de mediu pentru planuri și programe.

5. Comisia:

AVIZEAZĂ FAVORABIL

Amenajamentul silvic al fondului forestier, proprietate privată aparținând Composesoratului Pădurilor și Pășunilor din satul Someșu Rece, Parohiei Ortodoxe Someșu Rece și persoanelor fizice Badiu Ioan Radu, Sîntmărian Lorin, Rău Gheorghe, Colțan Dan Mihail, Ilea Vasile Mircea, Ster Radu Voicu, Rotar Dan Valentin și Balc Eugen Emil, Unitatea de Producție I Someșul Rece, județul Cluj

6. Difuzarea prezentului aviz către toți factorii interesați se va face prin grija secretariatului CTAS din minister.

**Vicepreședinte CTAS
Director General**

Ilie MIHALACHE

