

O.S.C. Telciu R.A.
Nr. 2643 din 05.05.2023

Notificare

cu privire la actele de punere in valoare de produse accidentale, constituite in arborete afectate de doboraturi si rupturi de vant, in fondul forestier proprietate privata persoane fizice, suprafete pentru care nu detin un amenajament silvic in vigoare, pentru care sunt incheiate Contracte de prestarii servicii silvice cu O.S.C. Telciu R.A., suprafete care nu sunt amplasate in arii naturale protejate.

In urma punerii in valoare a produselor accidentale generate de actiunea factorilor destabilizatori s-au intocmit urmatoarele acte de punere in valoare:

- 2300114700910 - 722 Mutu Floarea, titlu de proprietate nr. 574707 din 18.03.2011, amplasata in UP I Bichigiu, u.a. 180, 194A, Act additional nr. 3488 din 05.07.2016 la contractul de prestari servicii nr. 3917 din 20.10.2008, valabil pana la data de 31.12.2027, suprafata 2,0 ha., accidentale, avand un volum de 32,18 mc.

SEF OCOL
ING. PUPEZA LUCA







FOND FORESTIER
ING. PUPEZA VASILE


ACT DE PUNERE ÎN VALOARE NR. 2300114700910

Unitate de Producție: I - BICHIGIU

Denumire A.P.V.: 722 Mutu Floarea

Suprafață totală act - (ha): 2.0 Tratament: T. ÎN FONDUL FORESTIER NAȚIONAL PENTRU CARE LEGEA NU OBLIGĂ LA ELABORAREA DE AMENAJAMENTE SILVICE (S DE MAX. 10 HA) Natura Produsului: PRODUSE ACCIDENTALE Tehnologia de Exploatare: TRUNCHIURI SI CATARGE Data inventarierii: 21.04.2023 Anul exploatării: 2023 Procedeele de inventariere: FIR CU FIR Ciocan forma CIRCULARĂ nr.: PPBN0305 Accesibilitate: 251-500										Informații privind N.T.S.M.				Grupa de specii		Nr. de arbori		Volum		
Stâncării pe - (ha): Arbori putregăoși - (buc): 1 cu un volum de - (mc): 0.40 Iescării - (buc): 1 cu un volum de - (mc): 0.37										Rășinoase FAG Quercinee Diverse tari Diverse moi		41 13 136		20.33 1.03 10.82		Total: 190		32.18		
Specia		SORTARE DIMENSIONALĂ								Lemn lucru	Coajă	Lemn de foc		Volum brut						
		G1	G2	G3	M1	M2	M3	LS			Total	VF								
SALCÂM (P)						0.08	0.05	0.03	0.16	0.05	0.44	0.06	0.65							
FAG						0.04	0.08	0.15	0.27	0.02	0.74	0.15	1.03							
CARPEN					0.05	0.12	0.74	1.55	2.46	0.29	7.42	1.16	10.17							
MOLID		1.52	6.83	2.27	2.14	0.96		0.38	14.10	1.47	4.76	0.02	20.33							
TOTAL		1.52	6.83	2.27	2.19	1.20	0.87	2.11	16.99	1.83	13.36	1.39	32.18							
U.A.	Suprafață (ha)		Vârsta ani	Panta G	Semintș utilizabil						Total volum brut									
	Par cursă	UA			%	S. tot	Compoziție				H.									
180	1.00		60	30.00			0					16.18								
194A	1.00		45	30.00			0					16.00								
U.A.	MO	SC (P)	FA	CA	Volum															
180	16.18				16.18															
194A	4.15	0.65	1.03	10.17	16.00															
Total	20.33	0.65	1.03	10.17	32.18															
U.A.	Specia	Diametre		Înălțimi		Vârsta	Vol. arb	Nr. arb	Creștere	Sortare dimensională						Coajă	Lemn foc		Volum brut	
		dt	dgc	ht	hc					G1	G2	G3	M1	M2	M3	LS		Total	VF	
180	MO	31.65	31.65	25.12	25.12	60	0.93	18		1.52	6.70	2.09	1.49	0.44	0.15	0.15	1.24	2.55		16.18
Total U.A.: 180								18		1.52	6.70	2.09	1.49	0.44	0.15	0.15	1.24	2.55		16.18
194A	SC (P)	18.67	18.67	15.67	15.67	45	0.22	3					0.08	0.05	0.03	0.05	0.44	0.06	0.65	
	FA	10.92	10.92	13.69	13.69	45	0.08	13					0.04	0.08	0.15	0.02	0.74	0.15	1.03	
	CA	10.83	10.83	13.24	13.24	45	0.08	133				0.05	0.12	0.74	1.55	0.29	7.42	1.16	10.17	
	MO	15.57	15.57	16.09	16.09	45	0.18	23		0.13	0.18	0.65	0.52		0.23	0.23	2.21	0.02	4.15	
Total U.A.: 194A								172		0.13	0.18	0.70	0.76	0.87	1.96	0.59	10.81	1.39	16.00	
Total General U.A.								190		1.52	6.83	2.27	2.19	1.20	0.87	2.11	1.83	13.36	1.39	32.18

Șef. Ocol -  Intocmit,  Birou Fond Forestier,  Verificat, 





Proces-verbal de verificare
Încheiat astăzi 04.05.2013

Subsemnatul, ing. Popescu Vasile, având funcția de inginer, în calitate de persoană desemnată cu verificarea lucrărilor de punere în valoare, în prezența:

1. Sehn Boca Vasile, în calitate de conducător al lucrărilor de teren la evaluarea masei lemnoase/ S.M. Petru Florian;

2. ing. Popescu Vasile, în calitate de persoană care a efectuat lucrările de birou și de elaborare/introducere în SUMAL a actului de punere în valoare în stadiul „CULES”; și

3. Prod. Măntari Pavel Măntari, în calitate de titular al cantonului silvic 7. Eșaf. - Lemnoase, am procedat la verificarea lucrărilor de evaluare a masei lemnoase din U.P. 112.134.9, natura produselor Accidentate, felul tăierii Accidentate

Constatări:

A. Verificarea lucrărilor de teren

1. Amplasarea și delimitarea în teren a lucrărilor:

1.1. Sunt executate lucrările de evaluare în U.P. și u.a.-urile prevăzute de amenajament și înscrise în delegația de marcare:

DA (semnătura persoanei desemnate cu verificarea lucrărilor)

NU, cu următoarea argumentație (semnătura persoanei desemnate cu verificarea lucrărilor)

1.2. Sunt delimitate lucrările în teren:

DA, prin delimitare cu linii de demarcație (semnătura persoanei desemnate cu verificarea lucrărilor)

NU, cu următoarea argumentație (semnătura persoanei desemnate cu verificarea lucrărilor)

2. Alegerea arborilor de extras

Sunt aleși arbori de extras în concordanță cu scopul lucrărilor, natura tăierii și cu categoria de produse pentru care s-a emis delegația de marcare:

DA (semnătura persoanei desemnate cu verificarea lucrărilor)

NU, cu următoarea argumentație (semnătura persoanei desemnate cu verificarea lucrărilor)

3. Măsurarea/determinarea elementelor dendrometrice

3.1. Măsurarea diametrelor

Abaterea la măsurarea diametrelor de bază se încadrează în nivelul admis de normele tehnice:

DA (semnătura persoanei desemnate cu verificarea lucrărilor)

NU, cu următoarea argumentație (semnătura persoanei desemnate cu verificarea lucrărilor)

3.2. Măsurarea înălțimilor

Diferența între înălțimea medie stabilită la evaluare și cea rezultată din verificări, pe specii, se încadrează în nivelul admis de normele tehnice:

DA (semnătura persoanei desemnate cu verificarea lucrărilor)

NU, cu următoarea argumentație (semnătura persoanei desemnate cu verificarea lucrărilor)

3.3. Estimarea clasei de calitate

Abaterea la estimarea clasei de calitate se încadrează în nivelul admis de normele tehnice:

DA (semnătura persoanei desemnate cu verificarea lucrărilor)

NU, cu următoarea argumentație (semnătura persoanei desemnate cu verificarea lucrărilor)

4. Aplicarea amprentei dispozitivului special de marcat*

Amprenta dispozitivului special de marcat este aplicată conform Regulamentului privind forma și modul de utilizare a dispozitivelor speciale de marcat, precum și modul de marcare a arborilor sau a unor

DA (semnătura persoanei desemnate cu verificarea lucrărilor)

NU, cu următoarea argumentație (semnătura persoanei desemnate cu verificarea lucrărilor)

5. Numerotarea arborilor marcați (verificarea se face prin sondaj)*

5.1. Numerele de inventar sunt înscrise pe arbori cu și sunt lizibile:

DA (semnătura persoanei desemnate cu verificarea lucrărilor)

NU, cu următoarea argumentație

(semnătura persoanei desemnate cu verificarea lucrărilor)

5.2. Se constată necorelări în relația nr. arbore-specie-diametru, între datele din carnetul de inventariere și cele de la verificare:

DA, cu următoarea argumentație

(semnătura persoanei desemnate cu verificarea lucrărilor)

NU (semnătura persoanei desemnate cu verificarea lucrărilor)

Concluzii
Verificarea lucrărilor de birou

Verificarea lucrărilor de birou

1. Încadrarea în prevederile amenajamentului silvic

Natura tăierii și volumul de extras (intensitatea tăierii) se încadrează în prevederile amenajamentului

DA (semnătura persoanei desemnate cu verificarea lucrărilor)

NU, cu următoarea argumentație

(semnătura persoanei desemnate cu verificarea lucrărilor)

a) corelația între carnetul de inventariere și actul de punere în valoare, în privința numărului de arbori specii;

b) corelația între elementele dendrometrice medii pe specii consemnate în fișele de calcul ale acestora utilizate la calculul actului de punere în valoare;

c) informațiile necesare completării tuturor rubricilor din actul de punere în valoare.

2. Există corelație între carnetul de inventariere și actul de punere în valoare în stadiul „CULES“, în vînta unităților amenajistice în care s-a efectuat lucrarea:

DA (semnătura persoanei desemnate cu verificarea lucrărilor)

NU, cu următoarea argumentație

(semnătura persoanei desemnate cu verificarea lucrărilor)

3. Există corelație între datele primare (carnetul de inventariere și fișele de despuiere, pe specii, categorii de diametre și clasă de calitate) și actul de punere în valoare în stadiul „CULES“, în privința numărului de arbori:

DA (semnătura persoanei desemnate cu verificarea lucrărilor)

NU, cu următoarea argumentație

(semnătura persoanei desemnate cu verificarea lucrărilor)

4. Există corelație între înălțimile medii pe specii determinate în teren (consemnate în fișele de calcul) utilizate la calculul actului de punere în valoare:

DA (semnătura persoanei desemnate cu verificarea lucrărilor)

NU, cu următoarea argumentație

(semnătura persoanei desemnate cu verificarea lucrărilor)

5. Au fost introduse în aplicația de calcul actul de punere în valoare, celelalte informații referitoare la uare (nr. dispozitiv special de marcat cu amprentă circulară și/sau pătrată, informații NTSM etc.):

DA (semnătura persoanei desemnate cu verificarea lucrărilor)

NU, cu următoarea argumentație

(semnătura persoanei desemnate cu verificarea lucrărilor)

Concluzii
În urma verificării lucrărilor de evaluare a masei lemnoase

SE PROPUNE:

1. Aprobarea actului de punere în valoare (semnătura persoanei desemnate cu verificarea lucrărilor)

2. Refacerea parțială a lucrărilor constând în

(semnătura persoanei desemnate cu verificarea lucrărilor)

3. Anularea lucrărilor de inventariere (semnătura persoanei desemnate cu verificarea lucrărilor)

Participanți la verificarea lucrărilor de evaluare:

1. nume, prenume, funcția și semnătura

2. nume, prenume, funcția și semnătura

3. titular canton (nume, prenume și semnătura)

O.S.C. TELCIU R.A.

NR. 3488 DIN 5.07.2016

ACT ADITIONAL

LA CONTRACTUL DE PRESTARI SERVICII NR. 3917 DIN 20.10.2008

PARTILE CONTRACTANTE

Mutu Floarea domiciliata în com. Telciu, Sat Telciu, nr. 253, CNP 2270325062955 în calitate de **BENEFICIAR** și

Ocolul Silvic Comunal Telciu, cu sediul în comuna Telciu Nr. 188B, cod unic de inregistrare RO25327840, reprezentat prin ing. Pupeză Luca – șef ocol, Chitul Georgeta-contabil, ing. Pupeza Vasile în calitate de **PRESTATOR**.

I. Obiectul contractului

Art. 1 Obiectul contractului îl constituie prestarea următoarelor servicii:

a) paza suprafeței de pădure de 9,90 Ha, proprietatea beneficiarului, conform titlul de proprietate Nr. 18812 din 30.07.1993 și Nr. 574707 din 18.03.2011, situată pe teritoriul administrativ al comunei Telciu, amplasamentul în teren după cum urmează:

Nr. crt.	UP	u.a.	Suprafața Ha	Vecinătăți			
				nord	sud	Est	Vest
1	I Bichigiu	167	0.58	OSC TELCIU RA	Mutu Floarea/ OSC Telciu RA	OSC Telciu RA	Mutu Floarea
2	I Bichigiu	180	2.28	Mutu Floarea	OSC TELCIU RA	Mutu Floarea	OSC TELCIU RA
3	I Bichigiu	179A	0.84	Mutu Floarea	OSC TELCIU RA	OSC TELCIU RA	OSC TELCIU RA
4	I Bichigiu	194A	6.02	OSC TELCIU RA	Mutu Floarea	OSC TELCIU RA	OSC TELCIU RA
5	I Bichigiu	171	0.18	OSC TELCIU RA	OSC TELCIU RA	Mutu Floarea	OSC TELCIU RA

b) executarea lucrărilor necesare pentru prevenirea și combaterea dăunătorilor pădurii;

c) asigurarea respectării măsurilor de prevenire și stingere a incendiilor.


d) delimitarea proprietatii forestiere conform actelor de proprietate și mentinerea în stare corespunzătoare a semnelor de hotar.

II. Durata contractului

Art. 2 Contractele au intrat în vigoare la data încheirii procesului verbal de predare-primire în paza și sunt valabile până la data de 31.12.2027, data la care acestea încetează să mai producă efecte.

Orice modificare în domeniul legislației silvice privind normele tehnice silvice, instrucțiuni privind regimul silvic etc. atrag după sine adaptarea în mod obligatoriu a clauzelor prezentului contract.

PRESTATOR
OCOLUL SILVIC COMUNAL TELCIU



Ing. Pupeza Vasile

Contabil

Chitul Georgeta

Intocmit

Ing. Pupeza Vasile

BENEFICIAR PRIN
MPUTERNICIT

Numele și prenumele

Chitul Georgeta

Semnătura

Emisitor:
C/CORC/an:
I.F.
Județul (localitate)
Județul:
Contul:
Banca:
Capital soc
Cota T.V.A

Nr.
crt.
0

5-10-07

5
7

ROMÂNIA

COMISIA JUDEȚEANĂ PENTRU STABILIREA DREPTULUI DE PROPRIETATE ASUPRA TERENURILOR

Județul... BISTRITA-NASAUD.....

Codul

3	5	0	5	4
---	---	---	---	---

Nr . 574707.....

Comisia județeană pentru stabilirea dreptului de proprietate, asupra terenurilor, constituită în baza Ordinului prefectului nr.284./...30.08.2005 analizând propunerile comisiei comunale/orășenești/municipale, în baza prevederilor Legii nr. 18/1991, ale Legii nr. 1/2000 și ale Legii nr. 247/2005, cu modificările ulterioare, emite următorul


TITLU DE PROPRIETATE

Persoana fizică/Persoana juridică..... MUTU FLOARE (2270325062955).....

(moștenitorii defunctului/defunctei).....
având domiciliul/sediul în comuna (satul)/orașul/municipiul... TELCIU, NR. 253 TELCIU
....., județul/sectorul... BISTRITA-NASAUD....., primește în
proprietate o suprafață totală de8.....ha9000.....mp, teren cu vegetație
forestieră, din care:.....8.....ha.....9000.....mp, din fondul forestier național
(cu destinație forestieră);.....0.....ha.....0000.....mp, din afara fondului forestier
național (cu destinație agricolă), situată pe teritoriul comunei/orașului/municipiului/sectorului
.....TELCIU
.....structurată și amplasată conform celor
menționate în anexă și pusă în posesie conform Procesului-verbal nr.89...../.....11.11.2010.

Proprietarul va exercita asupra bunurilor de mai sus toate drepturile și obligațiile ce decurg
din Constituția României și din legislația cu specific silvic în vigoare.

PREFECT ROMÂNIA
GOVERNUL ROMÂNIEI
VICE-LEGE
DANIEL-CRISTIAN FLORIAN
SECRETAR DE STAT
JUDEȚUL BISTRITA-NASAUD



SUBPREFECT,
IOAN-CĂTĂLIN PĂUN



INSPECTORATUL SILVIC TERITORIAL
---INSPECTOR ȘEF,
DIRECTOR COORDONATOR
GRIGORE AVRAM

OFICIUL DE CADASTRU ȘI PUBLICITATE IMOBILIARĂ
DIRECTOR GENERAL,
EMIL-ILIAȘ MĂNASTUREAN



Data.....18.03.2011.....

Valabil însoțit de anexă

2002


SUPRAFAȚA PRIMITĂ ÎN PROPRIETATE

Nr. crt.	Categoriile de terenuri	Suprafața		Ocol silvic	Amplasament cadastral				Vecinătăți ale amplasamentului cadastral general		
		ha	m ²		general		forestier		Punct cardinal	Deținător	
					Tarla	Parcelă	UP	UA			
0	1	2	3	4	5	6	7	8	9	10	
1	Teren forestier înscris în amenajamentul silvic	0	500	Telciu	167	1	I	167	Nord	Pădure comună	
									Sud	Teren agricol Mutu Floare	
									Est	Pădure comună	
									Vest	Pădure comună	
		0	500	Telciu	167	2	I	I	167	Nord	Teren agricol Mutu Floare
										Sud	Pădure comună
										Est	Pădure comună
										Vest	Păd.Lg. 247/2005 Mutu Floare
		0	600	Telciu	171	1	I	I	171	Nord	Pădure comună
										Sud	Teren agr. Mutu Floare
										Est	Teren agr. Mutu Floare
										Vest	Pădure comună
		0	1200	Telciu	171	2	I	I	171	Nord	Teren agricol Mutu Floare
										Sud	Pădure comună
										Est	Lg.247/2005 Mutu Floare
										Vest	Pădure comună
		0	8400	Telciu	179	1	I	I	179 A	Nord	Păd. Lg. 18/1991 Mutu Floare
										Sud	Pădure comună
										Est	Pădure comună
										Vest	Pădure comună
		1	7600	Telciu	180	1	I	I	180 A	Nord	Teren agr. Mutu Floare
										Sud	Pădure comună
										Est	Teren agr. Mutu Floare
										Vest	Pădure comună
6	200	Telciu	194	1	I	I	194 A	Nord	Pădure comună		
								Sud	Teren agricol Mutu Floare		
								Est	Pădure comună		
								Vest	Pădure comună		
2	Pasune împadurita							Nord			
								Sud			
								Est			
								Vest			
										Nord	
										Sud	
										Est	
										Vest	
										Nord	
										Sud	
										Est	
										Vest	
3	Alte terenuri cu vegetatie forestiera necuprinse în amenajamentul silvic							Nord			
								Sud			
								Est			
								Vest			
										Nord	
										Sud	
										Est	
										Vest	
TOTAL suprafață pusă în posesie :		8	9000								




A. S. I. Brehigiu
CEP-I, nr. 1000 F
Suprafata: 1 ha
Data: 21.04.2023
Mutu floareg
legea 88/1991





D. S. L. Bichigiu
 U.P. I. p. a 1944
 Suprafata: 1 ha foresta
 data 21.04.2000
 Accidentale
 Metru Horea L.





A. S. I. Bichigin
 UP I. y. q 194A
 Sepnafaq: 1/ha (ata) 6ha
 Data 21.04.2008
 Accidentale
 Mutu Floareq

