



Contează pentru viitor!

**REGIA NAȚIONALĂ A PĂDURILOR – ROMSILVA
DIRECȚIA SILVICĂ CLUJ – OCOLUL SILVIC SOMEȘUL RECE**

Str. Principala, Nr. 178, Loc. Gilău, Jud. Cluj; Cod poștal 407310;
ONRC: J40/450/1991; CUI: RO1590120;
Telefon: 0264371649; Fax: 0264371649;
E-mail: srece@cluj.rosilva.ro; Pagina web: www.rosilva.ro;

Nr. 1246/TFR/ 12.04.2023

NOTIFICARE

În conformitate cu prevederile O.M. nr. 767/2018, vă semnalăm faptul că pe suprafața de pădure proprietate publică a statului, administrată de Ocolul Silvic Someșul Rece, în U.P. I Muntele Rece, u.a. 57A au fost puse în valoare produse accidentale, accidentale I, arbori doborâți și ruși de vânt și zăpadă, constituindu-se partida 2300194500030 – 463 D. Uzinei lângă Corabia, în volum de 1.15 mc, pe o suprafață de 0.30 ha.

Anexăm la prezenta notificare următoarele :

- actul de punere în valoare, în faza VERIFICAT;
- schița parchetului;
- copie descriere parcelară;
- copie Proces-verbal de verificare APV;
- copie Aviz C.T.A.S. nr. 1039/13.12.2016;
- copie O.M. nr. 255/03.04.2017;
- fotografii din suprafața afectată;

Precizăm de asemenea următoarele:

- prin extragerea acestor produse accidentale nu se depășește posibilitatea anuală de produse principale, cumulată de la intrarea în vigoare a amenajamentului silvic (2016-2020);
- nu se depășește posibilitatea decenală de produse principale prevăzută în amenajamentul silvic;
- nu este necesară modificarea prevederilor amenajamentului silvic;
- unitățile amenajistice în care s-a făcut punerea în valoare nu fac parte din aria naturală protejată.

Sef ocol,

Ing. Todea Florin Remus

CDI/CDI/2 ex.



ACT DE PUNERE ÎN VALOARE NR. 2300194500030

Unitate de Producție: I - Muntele Rece

Denumire A.P.V: 463 D. Uzinei langa Corabia

Suprafață totală act - (ha): 0.3 Tratament: T. PRODUSE ACCIDENTALE I Natura Produsului: PRODUSE ACCIDENTALE Tehnologia de Exploatare: TRUNCHIURI SI CATARGE Data inventarierii: 17.03.2023 Anul exploatării: 2023 Procedul de inventariere: FIR CU FIR Ciocan forma CIRCULARĂ nr.: PR12/104 Accesibilitate: 0-250								Informații privind N.T.S.M.				Grupa de specii	Nr. de arbori	Volum						
Stâncării pe - (ha): Arbori putregăioși - (buc): cu un volum de - (mc): Iescarii - (buc): cu un volum de - (mc):								Rășinoase FAG Quercinee Diverse tari Diverse moi		10	1.15									
								Total:		10	1.15									
Specia	SORTARE DIMENSIONALĂ							Lemn lucru	Coajă	Lemn de foc		Volum brut								
	G1	G2	G3	M1	M2	M3	LS			Total	VF									
FAG		0.02		0.05	0.03	0.03	0.04	0.17	0.01	0.97	0.12	1.15								
TOTAL		0.02		0.05	0.03	0.03	0.04	0.17	0.01	0.97	0.12	1.15								
U.A.	Suprafață (ha)		Vârsta ani	Panta G	Semințis utilizabil						Total volum brut									
	Par cursă	UA			%	S. tot	Compoziție					H.								
57 A	0.30	13.22	78	40.00								1.15								
U.A.	FA	Volum																		
57 A	1.15	1.15																		
Total	1.15	1.15																		
U.A.	Specia	Diametre		Înălțimi		Vârsta	Vol. arb.	Nr. arb.	Creșterea	Sortare dimensională							Coajă	Lemn foc		Volum brut
		dt	dgc	ht	hc					G1	G2	G3	M1	M2	M3	LS		Total	VF	
57 A	FA	16.32	15.60	21.43	9.70	78	0.11	10			0.02		0.05	0.03	0.03	0.04	0.01	0.97	0.12	1.15
Total U.A.: 57 A								10			0.02		0.05	0.03	0.03	0.04	0.01	0.97	0.12	1.15
Total General U.A.								10			0.02		0.05	0.03	0.03	0.04	0.01	0.97	0.12	1.15

Șef Ocol,

Întocmit,

Birou Fond Forestier,

Verificat,

Todea Florin Remus



[Handwritten signature]





[Handwritten signature]

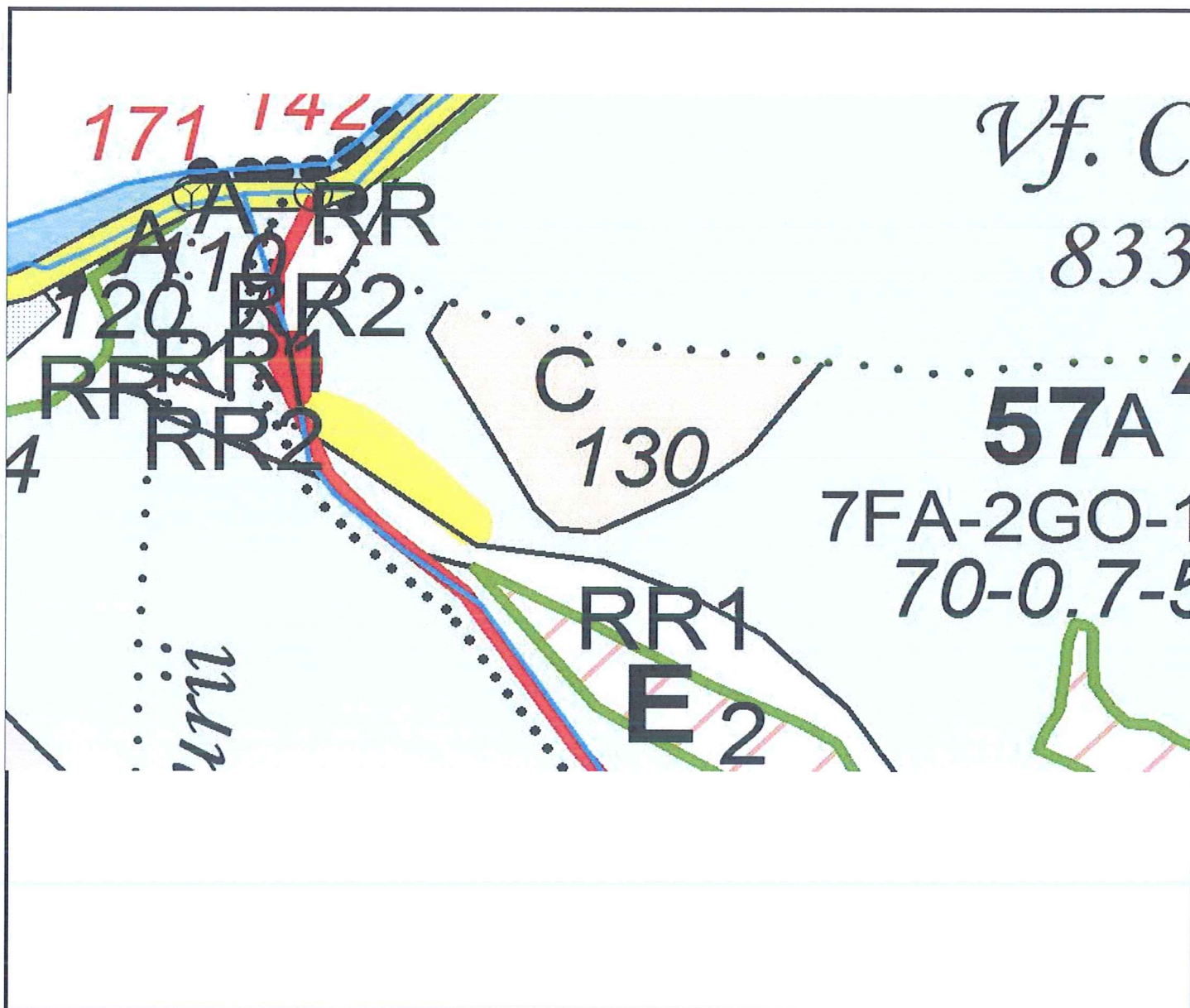
[Handwritten signature]

SCHITA PARCHETULUI 463 D. Uzinei langa Corabia
 SUMAL nr.: 2300194500030

COORDONATE GEOGRAFICE				AMPLASAMENT	
Parchet		Platforma		U.P.	I MUNTELE RECE
X (LONGITUDINE)	Y (LATITUDINE)	X (LONGITUDINE)	Y (LATITUDINE)	u.a.	57A
23.293420	46.685446	23.292667	46.685965		

LEGENDA

-  Cale permanenta de transport
-  Drum tractor existent
-  Parchet
-  Platforma primara



DESCRIERE PARCELARA

DS: Cluj-Napoca

OS: Somesul Rece

UP: 1

DESCRIEREA STATIUNII SI ARBORETULUI														DENS			VOLUM			CRES
ELM ARB	P R P	M R P	VAR RE GE	STA ANI	DM CM	HM M	C L P	A MES TEC	EL AG AJ	PROVE NIENTA	VI TA LI	CONS	MC/ HA	MC/ UA	MC/ HA	CRES				
57 A 13.22 HA GF: 1-2A 1C SUP: M TS: 5231 TP: 5241 SOL: 2214 Versant mijlociu framintat EXPOZITIE: NV INC: 40 G ALTITUDINE: 510 - 830 M LITIERA: intrerupta-subtire TIP FLORA: Luzula-Calamagrostis Natural fundamental prod. inf. relativ-plurien COMP.ACTUALA: 2 FA 5 FA 2 GO 1 CA COMP.TEL: 7FA 2 GO 1 DT SORT: FA Gros si mijl.,cherestea VARSTA EXPL.: SEM.UTIL: SUBARBORET: DATE COMPL.: Roca la suprafata/0,2S 30% tulpini nesanat. Alte date complement. POL: ERZ: LUCRARI EXEC.: 2023-T.igiiena 2024-T.igiiena LUCRARI PROP.: T.IGIENA														0.14	43	568	0.3			
FA	2	LT	150	48	20	5	M	.2	RN	FS										
FA	5	LT	70	24	15	5		.3	RN	FS		0.35	70	925	2.2					
GO	2	LT	70	22	12	5	I	.2	RN	FS		0.14	18	238	0.4					
CA	1	LT	70	18	16	5	M	.3	RN	FS		0.07	13	172	0.3					
TOTAL											70			5			0.7	144	1903	3.2
57 B 10.08 HA GF: 1-2A 1C SUP: M TS: 5231 TP: 5241 SOL: 2214 Versant inferior ondulat EXPOZITIE: NV INC: 38 G ALTITUDINE: 560 - 690 M LITIERA: intrerupta-subtire TIP FLORA: Luzula-Calamagrostis Natural fundamental prod. inf. relativ-plurien COMP.ACTUALA: 6 FA 3 FA 1 CA COMP.TEL: 9FA 1 DT SORT: FA Gros si mijl.,cherestea VARSTA EXPL.: SEM.UTIL: 10FA SUBARBORET: DATE COMPL.: Roca la suprafata/0,2S 30% tulpini nesanat. Alte date complement. POL: ERZ: LUCRARI EXEC.: LUCRARI PROP.: TAIERI DE CONSERVARE AJUTORAREA REG NATURALE INGRIJIREA SEMINTISULUI														0.42	130	1310	0.7			
FA	6	IN	160	50	20	5		.3	RN	FS										
FA	3	LT	80	26	16	5	I	.3	RN	FS		0.21	46	464	1.2					
CA	1	LT	80	26	17	5	I	.3	RN	FS		0.07	14	141	0.3					
TOTAL											160			5			0.7	190	1915	2.1
57 C 1.92 HA GF: 1-5F 2A 1C SUP: E TS: 5231 TP: 5241 SOL: 2214 Versant mijlociu framintat EXPOZITIE: NV INC: 44 G ALTITUDINE: 500 - 610 M LITIERA: intrerupta-subtire TIP FLORA: Luzula-Calamagrostis Natural fundamental prod. inf. relativ-plurien COMP.ACTUALA: 4 GO 4 FA 1 GO 1 CA COMP.TEL: 6GO 3 FA 1 DT SORT: FA Gros si mijl.,cherestea VARSTA EXPL.: SEM.UTIL: SUBARBORET: DATE COMPL.: Roca la suprafata/0,2S 20% tulpini nesanat. Alte date complement. POL: ERZ: LUCRARI EXEC.: LUCRARI PROP.:														0.20	29	56	0.3			
GO	4	LT	130	34	13	5	M	.4	RN	S										
FA	4	LT	130	32	15	5	M	.4	RN	S		0.20	40	77	0.4					
GO	1	LT	80	20	16	5	M	.3	RN	S		0.05	11	21	0.1					
CA	1	LT	80	20	16	5	M	.3	RN	S		0.05	9	17	0.2					
TOTAL											130			5			0.5	89	171	1.0
57R1 1.52 HA GF: SUP: TS: TP: SOL: Versant mijlociu ondulat EXPOZITIE: V INC: 25 G ALTITUDINE: 530 - 660 M LITIERA: continua-groasa TIP FLORA: COMP.ACTUALA: COMP.TEL: SORT: FA Gros si mijl.,cherestea VARSTA EXPL.: SEM.UTIL: SUBARBORET: DATE COMPL.: Alte date complement. POL: ERZ: LUCRARI EXEC.: LUCRARI PROP.:																				
ELM	P	M	VAR	DM	HM	C	A	EL	PROVE	VI	DENS	VOLUM		CRES						
ARB	R	RE	STA	CM	M	L	MES	AG	NIENTA	TA	CONS	MC/ HA	MC/ UA	MC/ HA						
	P	GE	ANI			P	TEC	AJ		LI										
TOTAL																				

Al
co
m
2
Al
co
me
Alte
com
men
41
Alte
com
ment

20.03.2023
D. C. C. C.
S. S. S.

Proces-verbal de verificare
Încheiat astăzi,

Subsemnatul, Condrea Daniel, având funcția de inginer silvic, în calitate de persoană desemnată cu verificarea lucrărilor de punere în valoare, în prezența:

- teh. Vidrean Marius, în calitate de conducător al lucrărilor de teren la evaluarea masei lemnoase/
- ing. Condrea Daniel, în calitate de persoană care a efectuat lucrările de birou și de elaborare/introducere în SUMAL a actului de punere în valoare în stadiul "CULES"; și
- pad. Matiu Emanuel, în calitate de titular al cantonului silvic 2. Dosul Uzinei; am procedat la verificarea lucrărilor de evaluare a masei lemnoase din U.P. u.a.
SFA, natura produselor Accidentale, felul tăierii Accidentale ?

Constatări:

B. Verificarea lucrărilor de birou

1. Încadrarea în prevederile amenajamentului silvic

Natura tăierii și volumul de extras (intensitatea tăierii) se încadrează în prevederile amenajamentului silvic:

DA (semnătura persoanei desemnate cu verificarea lucrărilor)

NU, cu următoarea argumentație produse accidentale (semnătura persoanei desemnate cu verificarea lucrărilor)

a) corelația între carnetul de inventariere și actul de punere în valoare, în privința numărului de arbori pe specii;

b) corelația între elementele dendrometrice medii pe specii consemnate în fișele de calcul ale acestora și cele utilizate la calculul actului de punere în valoare;

c) informațiile necesare completării tuturor rubricilor din actul de punere în valoare.

2. Există corelație între carnetul de inventariere și actul de punere în valoare în stadiul "CULES", în privința unităților amenajistice în care s-a efectuat lucrarea:

DA (semnătura persoanei desemnate cu verificarea lucrărilor)

NU, cu următoarea argumentație (semnătura persoanei desemnate cu verificarea lucrărilor)

3. Există corelație între datele primare (carnetul de inventariere și fișele de despuiere, pe specii, categorii de diametre și clase de calitate) și actul de punere în valoare în stadiul "CULES", în privința numărului de arbori:

DA (semnătura persoanei desemnate cu verificarea lucrărilor)

NU, cu următoarea argumentație (semnătura persoanei desemnate cu verificarea lucrărilor)

4. Există corelație între înălțimile medii pe specii determinate în teren (consemnate în fișele de calcul) și cele utilizate la calculul actului de punere în valoare:

DA (semnătura persoanei desemnate cu verificarea lucrărilor)

NU, cu următoarea argumentație (semnătura persoanei desemnate)

5. Au fost introduse în aplicația de calcul actul de punere în valoare, celelalte informații referitoare la evaluare (nr. dispozitiv special de marcat cu amprentă circulară și/sau pătrată, informații NTSM etc.):

DA (semnătura persoanei desemnate cu verificarea lucrărilor)

NU, cu următoarea argumentație (semnătura persoanei desemnate)

6. Concluzii

În urma verificării lucrărilor de evaluare a masei lemnoase

SE PROPUNE:

1. Aprobarea actului de punere în valoare (semnătura persoanei desemnate)

2. Refacerea parțială a lucrărilor constând în (semnătura persoanei desemnate)

3. Anularea lucrărilor de inventariere (semnătura persoanei desemnate)

Participanți la verificarea lucrărilor de evaluare:

1. teh. Vidrean Marius (nume, prenume și semnătura)

2. ing. Condrea Daniel (nume, prenume, funcția și semnătura)

3. titular canton (nume, prenume și semnătura)



MINISTERUL APELOR ȘI PĂDURILOR



ORDIN

REGIA NAȚIONALĂ A PĂDURILOR
DIRECȚIA SILVICĂ CLUJ-NAPOCA
REGISTRUL

NR.

lung

an

2017

Nr. 255 / 08.04.2017

pentru aprobarea amenajamentului silvic al fondului forestier proprietate publică a statului,
administrat de Ocolul Silvic Someșu Rece, Direcția Silvică Cluj

Având în vedere Referatul de aprobare nr. 65573/DI/06.03.2017 al Direcției Politici și Strategii în Silvicultură,

În conformitate cu Avizul Comisiei tehnice de avizare pentru silvicultură din Ministerul Mediului, Apelor și Pădurilor nr. 1039/13.12.2016 și ținând cont de Decizia etapei de încadrare nr. 6/25.01.2017 a Agenției pentru Protecția Mediului Cluj,

În baza Ordonanței de urgență a Guvernului nr. 1/2017 pentru stabilirea unor măsuri în domeniul administrației publice centrale și pentru modificarea și completarea unor acte normative,

În temeiul prevederilor art. 22 alin. (1) din Legea nr. 46/2008 – Codul silvic, republicată, cu modificările ulterioare, precum și ale art. 13 alin. (5) din Hotărârea Guvernului nr. 20/2017 privind organizarea și funcționarea Ministerului Apelor și Pădurilor,


ministrul apelor și pădurilor emite următorul

ORDIN:

Art. 1. – Se aprobă amenajamentul silvic al fondului forestier proprietate publică a statului, administrat de Ocolul Silvic Someșu Rece, Direcția Silvică Cluj.

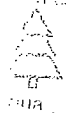
Art. 2. – Direcția Politici și Strategii în Silvicultură din cadrul Ministerului Apelor și Pădurilor transmite prezentul ordin Regiei Naționale a Pădurilor – Romsilva, care răspunde de aplicarea și respectarea prevederilor acestuia.

Art. 3. – Prezentul ordin s-a întocmit în 3 exemplare, două pentru emitent, iar al treilea pentru Regia Națională a Pădurilor – Romsilva.



MINISTERUL MEDIULUI, APELOR ȘI PĂDURILOR
Comisia tehnică de avizare pentru silvicultură

REGISTRUL NAȚIONAL AL PĂDURILOR
DIRECȚIA SILVICĂ CLUJ-NAPOCA
REGISTRATURA



NR.
06

DATA
02

AN
2017

AVIZ CTAS nr. 1039 din 13.12.2016

pentru amenajamentul silvic al fondului forestier proprietate publică a statului,
administrat de Ocolul Silvic Someșu Rece, Direcția Silvică Cluj

1. Au participat la ședința de avizare:

Președinte de ședință: Ilie Mihalache

Membri CTAS: Octavian Popescu, Florin Achim, Ramona Cherăscu – Zotta, Marian Tudoran,
Banu Constantin, Cristea Ioan, Marcu Petre, Gheorghe Gheorghică, Macău Cristian, Cristea Marius

2. Din analiza făcută în cadrul ședinței de avizare a rezultat:

Amenajamentul a fost întocmit și avizat de I.N.C.D.S. "Marin Drăcea" – Stațiunea Bistrița cu
procesul verbal C.T.E. nr. 499 din 18.11.2016, șef proiect ing. Eugenia Tătar, expert CTAP ing.
Valentin Rusu. Amenajamentul a fost recepționat de beneficiar.

Perioada de aplicare a amenajamentului silvic al fondului forestier proprietate publică a
statului, administrat de Ocolul Silvic Someșu Rece este 01.01.2016 – 31.12.2025.

3. Cu ocazia examinării amenajamentului, Comisia a constatat următoarele:

Suprafața ocolului silvic este de 8904,00 ha, este cuprinsă în 4 unități de producție și are ca
folosințe: păduri și terenuri destinate împăduririi sau reîmpăduririi – 8755,19 ha din care terenuri de
reîmpădurit – 25,42 ha, terenuri afectate gospodăririi silvice – 104,05 ha, terenuri neproductive – 33,89
ha și terenuri scoase temporar din fondul forestier – 10,87 ha (transmise prin acte normative – 0,74 și
ocupații și litigii – 10,13 ha);

– Suprafața încadrată în grupa I funcțională este de 6814,73 ha;

– Suprafața încadrată în grupa a II a funcțională este de 1940,46 ha;

– Structura fondului forestier (date medii):

compoziție: 74MO 16FA 3BR 2PAM 1ME 1LA 1CA 1DR 1DT ; vârsta medie: 54 ani;
volumul la ha: 137 m³; consistența medie: 0,59; clasa de producție medie: III.5, indicele de creștere
curentă: 5,0 m³/an/ha; fond lemnos total: 1196358 m³.

Procesul de producție s-a organizat în următoarele subunități de gospodărire:

S.U.P. A – Codru regulat – sortimente obișnuite:.....5735,22 ha;

S.U.P. M – Păduri supuse regimului de conservare deosebită:.....2928,08 ha;

S.U.P. K – Rezervații de semințe:64,55 ha;

S.U.P. E – Păduri supuse regimului de ocrotire integrală.....1,92 ha.

Bazele de amenajare:

– regim: codru;

– compoziția țel: corespunzătoare tipului natural fundamental de pădure pentru arboretele
exploatabile și compoziția țel la exploatabilitate pentru celelalte arborete;

– tratamente: tăieri progresive, tăieri succesive, tăieri rase;

– exploatabilitatea: de protecție pentru arboretele încadrate în grupa I funcțională și tehnică
pentru arboretele încadrate în grupa a II a funcțională;

– ciclul: 100 ani, 110 ani – S.U.P. A.

Posibilitatea:

- Posibilitatea de produse principale: 6733 m³/an;

- Posibilitatea de produse secundare: 2238 m³/an, din care rărituri 2090 m³/an;

- Volum maxim posibil de extras prin lucrări de conservare: 3941 m³/an.

Lucrări prevăzute în deceniul în curs:

- asigurarea regenerării naturale: 1386,96 ha;

6.02.2017
ing. Ciușă

ing. Ioan

d.s. Someșu

[Signature]

14
35
02
2017

- îngrijirea culturilor tinere: 2483,23 ha;
- degajări: 16,34 ha;
- curățiri: 237,43 ha, 1483 m³;
- rărituri: 805,03 ha, 20898 m³;
- tăieri de regenerare: 1049,63 ha, 67334 m³, din care:
 - tăieri progresive: 1011,79 ha, 65206 m³;
 - tăieri succesive: 15,80 ha, 1027 m³;
 - tăieri rase: 22,04 ha, 1101 m³.
- tăieri de igienă: 3174,37 ha, 22599 m³;
- lucrări de conservare: 1079,03 ha, 39406 m³;
- împăduriri: 1922,29 ha.

Rețeaua de drumuri: 19,52 m/ha, care asigură o accesibilitate a pădurilor de 87%.

4. **Concluzii rezultate:** se propune avizarea favorabilă a amenajamentului silvic al fondului forestier proprietate publică a statului, administrat de Ocolul Silvic Someșu Rece, Direcția Silvică Cluj. Beneficiarul are obligația de a parcurge procedura legală de avizare de mediu, conform H.G. 1076/2004 privind stabilirea procedurii de realizare a evaluării de mediu pentru planuri și programe.

5. **Comisia:**

AVIZEAZĂ FAVORABIL

Amenajamentul silvic al fondului forestier proprietate publică a statului,
administrat de Ocolul Silvic Someșu Rece, Direcția Silvică Cluj

6. Difuzarea prezentului aviz către toți factorii interesați se va face prin grija secretariatului CTAS din minister.

Președinte CTAS,
Secretar de Stat

Erika STANCIU

