



**REGIA NAȚIONALĂ A PĂDURILOR
DIRECȚIA SILVICĂ BAIA MARE
OCOLUL SILVIC VIȘEU**

VIȘEU DE SUS, STR. 1 MAI NR. 21

Telefon: 40-62-353941,

Fax: 40-62-352787 , e-mail osviseu@marasilva.ro

Nr. 2844/11.04.2023

Către :

GARDA FORESTIERA CLUJ

Având în vedere OM 767/2018, art.5 alin (1) lit. a) privind Procedura de aprobare, modificare și casare a actelor de punere în valoare pentru masa lemnoasă provenită din fond forestier național, va transmitem pentru verificare și avizarea actului de punere în valoare nr : 602 Acc.I-2300153000420, cu următoarele mențiuni :

- partida de mai sus face parte din fondul forestier național administrat de O.S.Viseu
- nu face obiectul depășirii posibilității anuale
- arboretul afectat este inclus în Aria Parcului Natural Munții Maramureșului , nu este inclus în zona de protecție integrală.
- nu necesită modificări a prevederilor amenajamentului silvic.

Anexam prezentei următoarele documente, în copie certificate:

- actul de punere în valoare
- descrierea parcelară
- OM nr. 1206/21.12.2018
- poza

SEF OCOL
ing.VLAD VASILE



RESP. F.F.
Ing.COMAN VASILE

ACT DE PUNERE ÎN VALOARE NR. 2300153000420

Unitate de Producție: VI - Miraj
Denumire A.P.V.: P. 602 Acc.I PALTIN

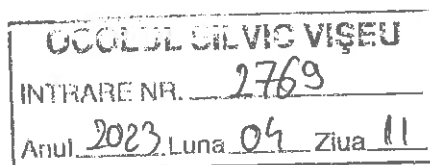
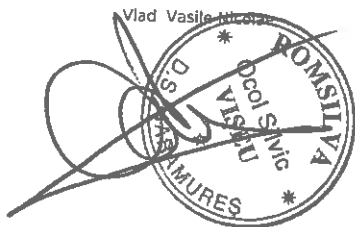
Suprafață totală act - (ha): 4.33 Tratament: T. PRODUSE ACCIDENTALE I Natura Produsului: PRODUSE ACCIDENTALE Tehnologia de Exploatare: SORTIMENTE SI MULTIPLI DE SORTIMENTE Data inventarierii: 07.04.2023 Anul exploatării: 2023 Procedeul de inventariere: FIR CU FIR Ciocan forma CIRCULARĂ nr.: MM0904 Accesibilitate: 251-500										Informații privind N.T.S.M.				Grupa de specii	Nr. de arbori	Volum					
Stâncării pe - (ha): Arbori putregăioși - (buc): 3 cu un volum de - (mc): 2.15 Iescării - (buc): 2 cu un volum de - (mc): 1.33										Rășinoase FAG	30	29.64									
										Quercinee Diverse tari Diverse moi	1	0.18									
										Total:	31	29.82									
Specia		SORTARE DIMENSIONALĂ							Lemn lucru	Coajă	Lemn de foc		Volum brut								
		G1	G2	G3	M1	M2	M3	LS		Total	VF										
MOLID		7.11	6.76	1.51	1.06	0.40		0.11	16.95	1.60	11.09	29.64									
JUGASTRU						0.02	0.01		0.03		0.15	0.02									
TOTAL		7.11	6.76	1.51	1.06	0.42	0.01	0.11	16.98	1.60	11.24	0.02									
U.A.		Suprafață (ha)	Vârsta ani	Panta G	Semintăș utilizabil						Total volum brut										
		Par cursă	UA		%	S. tot	Compoziție			H.											
131 A		4.33	4.33	76	36.00		0				29.82										
U.A.		MO	JU	Volum																	
131 A		29.64	0.18	29.82																	
Total		29.64	0.18	29.82																	
U.A.		Diametre		Înălțimi		Vârsta	Vol. arb.	Nr. arb.	Creșt. ere	Sortare dimensională				Coajă	Lemn foc		Volum brut				
		dt	dcg	ht	hc	a				G1	G2	G3	M1	M2	M3	LS		Total	VF		
131 A		MO	36.14	36.14	20.71	20.71	76	1.01	30	7.11	6.76	1.51	1.06	0.40		0.11	1.60	11.09		29.64	
		JU	20.00	20.00	8.00	8.00	76	0.18	1					0.02	0.01			0.15	0.02	0.18	
Total U.A.: 131 A										31	7.11	6.76	1.51	1.06	0.42	0.01	0.11	1.60	11.24	0.02	29.82
Total General U.A.										31	7.11	6.76	1.51	1.06	0.42	0.01	0.11	1.60	11.24	0.02	29.82

Șef Ocol,

Întocmit,

Birou Fond Forestier,

Verificat,



Acesta este un document generat din aplicația SUMAL 2.0 Ocol

MINISTERUL APELOR ȘI PĂDURILOR



ORDIN

Nr. 1206/12.12.2018

pentru aprobarea amenajamentului silvic al fondului forestier proprietate publică a statului,
administrat de Regia Națională a Pădurilor – Romsilva, prin Ocolul Silvic Vișeu,
Direcția Silvică Maramureș

Având în vedere Referatul de aprobare nr. 20369/05.12.2018 al Direcției Politici și Strategii în
Silvicultură.

în conformitate cu Avizul Comisiei tehnice de avizare pentru silvicultură din Ministerul Apelor
și Pădurilor nr. 480/15.11.2018 și ținând cont de Decizia etapei de încadrare a Agenției pentru
Protecția Mediului Maramureș nr. 714 din 02.10.2018.

în temeiul prevederilor art. 22 alin. (1) din Legea nr. 46/2008 – Codul silvic, republicată, cu
modificările și completările ulterioare, precum și ale art. 13 alin. (5) din Hotărârea Guvernului nr.
20/2017 privind organizarea și funcționarea Ministerului Apelor și Pădurilor, cu modificările și
completările ulterioare.

ministru apelor și pădurilor emite următorul

ORDIN:

Art. 1. – Se aprobă amenajamentul silvic al fondului forestier proprietate publică a statului,
administrat de Regia Națională a Pădurilor – Romsilva, prin Ocolul Silvic Vișeu, Direcția Silvică
Maramureș.

Art. 2. – Direcția Politici și Strategii în Silvicultură din cadrul Ministerului Apelor și Pădurilor
transmite prezentul ordin Regiei Naționale a Pădurilor – Romsilva, care răspunde de aplicarea și
respectarea prevederilor acestuia.

Art. 3. – Prezentul ordin s-a întocmit în 3 exemplare, două pentru emitent, iar al treilea pentru
Regia Națională a Pădurilor – Romsilva.

MINISTRU

Ioan DENES


CONFORM
CU ORIGINALUL

DIRECȚIA SILVICĂ MARAMUREȘ

Nr. 1206/12.12.2018
Zona 15 624
01 619

409+150
15.01.2019

MINISTERUL APELOR ȘI PĂDURILOR
Comisia tehnică de avizare pentru silvicultură



AVIZ CTAS nr. 480 din 15.11.2018
pentru amenajamentul silvic al fondului forestier proprietate publică a statului,
administrat de Regia Națională a Pădurilor – Romsilva, prin Ocolul Silvic Vișeu,
Direcția Silvică Maramureș

1. Au participat la ședința de avizare:
Președinte de ședință: Ilie Mihalache
Membri CTAS: Ciprian Bădescu, Florin Achim, Ștefan Tamaș, Marian Tudoran, Liviu Filip
Sima Gabriel, Cristea Ioan, Gabriel Duduman, Gheorghe Gheorghiuță, Macău Cristian, Cristea Marius

2. Din analiza făcută în cadrul ședinței de avizare a rezultat:
Amenajamentul a fost întocmit și avizat de I.N.C.D.S. "Marin Drăcea" – Stațiunea Oradea cu
procesul verbal C.T.A.P. nr. 402 din 24.09.2018, șef proiect ing. Dănuț Țapoș, expert CTAP ing
Florin Achim. Amenajamentul a fost recepționat de beneficiar.

Perioada de aplicare a amenajamentului silvic al fondului forestier proprietate publică a
statului, administrat de Regia Națională a Pădurilor – Romsilva, prin Ocolul Silvic Vișeu, Direcția
Silvică Maramureș este 01.01.2018 – 31.12.2027.

3. Cu ocazia examinării amenajamentului, Comisia a constatat următoarele:
Suprafața ocolului silvic este de 22818,20 ha, este cuprinsă în 7 unități de producție și are ca
folosințe: păduri și terenuri destinate împăduririi sau reîmpăduririi – 22401,64 ha din care terenuri de
reîmpădurit – 13,28 ha, terenuri afectate gospodăririi silvice – 206,92 ha, terenuri neproductive – 94,22
ha și terenuri scoase temporar din fondul forestier – 115,42 ha (ocupații și litigii – 115,42 ha);
– Suprafața încadrată în grupa I funcțională este de 22076,40 ha;
– Suprafața încadrată în grupa a II a funcțională este de 325,24 ha;
– Structura fondului forestier (date medii):
compoziție: 81MO 15FA 1BR 1PAM 1ME 1CA; vârsta medie: 70 ani; volumul la ha: 297 m³;
consistența medie: 0,72; clasa de producție medie: III.0, indicele de creștere curentă: 7,2 m³/an/ha;
fond lemnos total: 6644386 m³.

Procesul de producție s-a organizat în următoarele subunități de gospodărire:

S.U.P. A – Codru regulat – sortimente obișnuite:.....15702,22 ha;
S.U.P. M – Păduri supuse regimului de conservare deosebită:.....3562,78 ha;
S.U.P. K – Rezervații de semințe:225,81 ha;
S.U.P. E – Păduri supuse regimului de ocrotire integrală.....2026,48 ha;
S.U.P. O – Suprafețe de fond forestier validate, ce urmează a fi puse în posesie:.....871,07 ha.

Bazele de amenajare:

- regim: codru;
- compoziția țel: corespunzătoare tipului natural fundamental de pădure pentru arboretele
exploatabile și compoziția țel la exploatabilitate pentru celelalte arborete;
- tratamente: tăieri progresive și tăieri rase;
- exploatabilitatea: de protecție pentru arboretele încadrate în grupa I funcțională și tehnică
pentru arboretele încadrate în grupa a II a funcțională;
- ciclul: 100 ani, 110 ani, 120 ani – S.U.P. A.

Posibilitatea:

- Posibilitatea de produse principale: 30024 m³/an;
- Volum de recoltat din produse secundare: 23169 m³/an, din care rărituri 2197 m³/an;
- Volum maxim posibil de extras prin lucrări de conservare: 15044 m³/an.

**CONFORM
CU ORIGINALUL**



Lucrări prevăzute în deceniul în curs:

- asigurarea regenerării naturale: 4985,44 ha;
- îngrijirea culturilor tinere: 2826,82 ha.
- degajări: 1159,90 ha;
- curățiri: 1758,45 ha, 12384 m³;
- rărituri: 7608,38 ha, 219307 m³;
- tăieri de regenerare: 1931,61 ha, 300240 m³, din care:
 - tăieri progresive: 1860,28 ha, 282024 m³;
 - tăieri rase: 71,33 ha, 18216 m³;
- tăieri de igienă: 7000,74 ha, 56444 m³;
- lucrări de conservare: 1801,02 ha, 150438 m³;
- împăduriri: 785,55 ha.

Rețeaua de drumuri: 9,4 m/ha, care asigură o accesibilitate a pădurilor de 38%.

4. **Concluzii rezultate:** se propune avizarea favorabilă a amenajamentului silvic al fondului forestier proprietate publică a statului, administrat de Regia Națională a Pădurilor – Romsilva, prin Ocolul Silvic Vișeu, Direcția Silvică Maramureș. Beneficiarul are obligația de a parcurge procedura legală de avizare de mediu, conform H.G. 1076/2004 privind stabilirea procedurii de realizare a evaluării de mediu pentru planuri și programe.

5. Comisia:**AVIZEAZĂ FAVORABIL**

Amenajamentul silvic al fondului forestier proprietate publică a statului,
administrat de Regia Națională a Pădurilor – Romsilva, prin Ocolul Silvic Vișeu,
Direcția Silvică Maramureș

6. Difuzarea prezentului aviz către toți factorii interesați se va face prin grija secretariatului CTAS din minister.

Vicepreședinte CTAS
Director General

Ilie MIHALACHE



CONFORM
CU ORIGINALUL




DESCRIERE PARCELARA

DS:Maramures

OS:Viseu

UP: 6

DESCRIEREA STATIUNII SI ARBORETULUI																												
ELM	P	M	VAR	DM	HM	C	A	EL	PROVE	VI	DENS		VOLUM		CRES													
											ARB	R	RE	STA		CM	M	L	MES	AG	NIENTA	TA	LI	CONS	MC/HA	MC/UA	MC/HA	
130 E 3.71 HA GF: 1-5B 5M SUP: A TS: 3332 TP: 1341 SOL: 3201 Versant superior ondulat EXPOZITIE: V INC: 34 G ALTITUDINE: 1230 - 1325 M LITIERA: continua-subtire TIP FLORA: Asperula-Dentaria Natural fundamental prod. mij. relativ-echien COMP.ACTUALA: 5 MO 2 BR 3 FA COMP.TEL: 5MO 2BR 3FA SORT: MO Gros,cherestea VARSTA EXPL.: 110 ani SEM.UTIL: SUBARBORET: DATE COMPL.: Alte date complement. Roca la suprafata/0,1S POL: ERZ: LUCRARI EXEC.: LUCRARI PROP.: T.IGIENA														MO	5	IN	35	18	13	3		2	RN	N	0.35	82	304	4.9
BR	2	IN	30	14	11	3	M	.1	RN	N	N	0.14	27	100	1.4													
FA	3	IN	30	12	11	3	M	.2	RN	N	N	0.21	26	96	1.8													
TOTAL			35					3				0.7	135	500	8.1													
DESCRIEREA STATIUNII SI ARBORETULUI																												
130 F 13.90 HA GF: 1-2A 5B 5M SUP: M TS: 3332 TP: 1341 SOL: 3201 Versant superior ondulat EXPOZITIE: V INC: 38 G ALTITUDINE: 1280 - 1420 M LITIERA: continua-normala TIP FLORA: Asperula-Dentaria Natural fundamental prod. mij. relativ-echien COMP.ACTUALA: 10 MO COMP.TEL: 8MO 2DT SORT: MO Gros,cherestea VARSTA EXPL.: SEM.UTIL: 10MO 10 ani 0,4S mixt SUBARBORET: DATE COMPL.: Alte date complement. Roca la suprafata/0,2S POL: ERZ: LUCRARI EXEC.: LUCRARI PROP.: TAIERI DE CONSERVARE INGLIUREA SEMINTISULUI														MO	10	IN	130	44	29	3		4	RN	N	0.40	290	4031	1.8
TOTAL			130					3				0.4	290	4031	1.8													
DESCRIEREA STATIUNII SI ARBORETULUI																												
131 A 4.33 HA GF: 1-2A 5B 5M SUP: M TS: 3332 TP: 1341 SOL: 3201 Versant inferior ondulat EXPOZITIE: V INC: 36 G ALTITUDINE: 640 - 770 M LITIERA: continua-normala TIP FLORA: Asperula-Dentaria Natural fundamental prod. mij. relativ-echien COMP.ACTUALA: 10 MO COMP.TEL: 8MO 1BR 1FA SORT: MO Gros,cherestea VARSTA EXPL.: SEM.UTIL: SUBARBORET: DATE COMPL.: Alte date complement. Roca la suprafata/0,2S Doborituri frecvente POL: ERZ: LUCRARI EXEC.: 2011-T.igiena 2017-T.produce accidentale LUCRARI PROP.: TAIERI DE CONSERVARE AJUTORAREA REG NATURALE														MO	10	IN	70	30	22	3		4	RN	S	0.70	351	1520	8.0
TOTAL			70					3				0.7	351	1520	8.0													
DESCRIEREA STATIUNII SI ARBORETULUI																												
131 B 5.71 HA GF: 1-5B 5M SUP: A TS: 3332 TP: 1341 SOL: 3201 Versant mijlociu ondulat EXPOZITIE: V INC: 32 G ALTITUDINE: 690 - 810 M LITIERA: intrerupta-subtire TIP FLORA: Asperula-Dentaria Natural fundamental prod. mij. relativ-echien COMP.ACTUALA: 6 MO 2 BR 2 FA COMP.TEL: 6MO 2BR 2FA SORT: MO Gros,cherestea VARSTA EXPL.: 110 ani SEM.UTIL: SUBARBORET: DATE COMPL.: Alte date complement. Roca la suprafata/0,2S POL: ERZ: LUCRARI EXEC.: 2010-T.progressive(racordare)impad LUCRARI PROP.: DEGAJARI														MO	5	IN	10	2	2	3			RN	N	0.40	4	23	1.4
BR	2	IN	10	2	2	3	M			RN	N	0.16	2	11	0.4													
FA	2	IN	10	2	2	3	M			RN	N	0.16	1	6	0.4													
MO	1	P	5		1	3	M			NEC	N	0.08			0.1													
TOTAL			10					3				0.8	7	40	2.3													




130 E	Date complementare	Diseminat PAM,ME,SR. Variații de elemente taxatorice.
<i>Aplicarea amenajamentului</i>		

130 F	Date complementare	Diseminat BR,FA. Variații de elemente taxatorice.
<i>Aplicarea amenajamentului</i>		

131 A	Date complementare	S-a extras un volum de 295 mc. Spre limita cu 131 B afectat în proporție mai mică. Arboret afectat de doborâturi de vânt în proporție de 80%.
<i>Aplicarea amenajamentului</i>		

**CONFORM
CU ORIGINALUL**



131 B	Date complementare	S-a extras un volum de 797 mc. Diseminat PAM,ME,SAC,SR. Variații de elemente taxatorice. Rari preexistenți de MO și FA spre limita cu 132 B și sub drumul auto.
<i>Aplicarea amenajamentului</i>		

SP 41, ua 131A

