

NOTIFICARE

Catre,
GARDA FORESTIERA CLUJ

In conformitate cu metodologia din cadrul O.M. 767/2018, va transmitem in vederea avizarii, actele de punere in valoare prezentate in tabelul de mai jos:

Specificatii	APV	
Denumire APV	637 Paraul lui Cifor 2	
Ocol Silvic	TIHUTA -COLIBITA R.A.	
UP	I TIHUTA	
u.a.	584A;586B;589A,B,C	
Suprafata (ha)	42	
Volum (m.c.)	230.13	
Proprietar	COMUNA PRUNDU BARGAULUI	
Natura produs	Produce accidentale II	
Suprafata de impadurit (ha)	-	
Factori care au afectat arboretul	Vant/Zapada/Uscare	
Contract de administrare numar / data	4782/12.06.2019 INREGISTRAT LA GF CLUJ CU NR. 381/20.06.2019	
Document de proprietate nr. /data	PV Posesie nr.33/13.07.2004	
APV-ul face obiectul depasirii posibilitatii anuale	NU	
APV-ul face obiectul modificarii prevederilor amenajamentului	NU	
APV-ul provine din arborete situate in proprietati <10 ha	NU	
Arboretul este situat in afara arealului	NU	
Punerea in valoare s-a facut in arborete cu restrictii privind protectia mediului	NU SE AFLA IN SIT SAU ARIE PROTEJATA	

*MENTIONAM CA PENTRU UP I TIHUTA A FOST APROBAT PROIECTUL PE MASURA 15 'SERVICII DE SILVOMEDIU'

Anexam:

- actul de punere in valoare avizat de seful de ocol;
- copie dupa conferinta a II-a de amenajare, avizul CTAS;
- copie dupa descrierea parcelara;
- fotografii relevante din u.a.-ul mentionat;

Sef Ocol
Ing. Vlad Florin Daniel



Fond Forestier
Ing. Bodasca Teofil

ACT DE PUNERE ÎN VALOARE NR. 2300130600400

Unitate de Producție: I - Tihuța
 Denumire A.P.V: 637 Paraul lui Cifor 2

Suprafață totală act - (ha): 42.0 Tratament: T. PRODUSE ACCIDENTALE II Natura Produsului: PRODUSE ACCIDENTALE Tehnologia de Exploatare: TRUNCHIURI SI CATARGE Data inventarierii: 30.03.2023 Anul exploatării: 2023 Procedul de inventariere: FIR CU FIR Ciocan forma CIRCULARĂ nr.: PPBN1109 Accesibilitate: 0-250	Informații privind N.T.S.M.	Grupa de specii	Nr. de arbori	Volum
	Stâncării pe - (ha): Arbori putregăioși - (buc): 10 cu un volum de - (mc): 2.34 Iescării - (buc): cu un volum de - (mc):	Rășinoase FAG Quercinee Diverse tari Diverse moi	851 5	229.56 0.57
	Total:		856	230.13

Specia	SORTARE DIMENSIONALĂ							Lemn lucru	Coajă	Lemn de foc		Volum brut
	G1	G2	G3	M1	M2	M3	LS			Total	VF	
FAG						0.03	0.05	0.08	0.01	0.48	0.08	0.57
BRAD		1.84	0.83	0.95	0.24		0.15	4.01	0.45	1.47	0.01	5.93
MOLID	4.27	30.37	22.35	38.04	17.18		7.25	119.46	13.96	90.21	0.68	223.63
TOTAL	4.27	32.21	23.18	38.99	17.42	0.03	7.45	123.55	14.42	92.16	0.77	230.13

U.A.	Suprafață (ha)		Vârsta ani	Panta G	Semințis utilizabil				Total volum brut
	Par cursă	UA			%	S. tot	Compoziție		
584 A	10.00	18.00	49	15.00			0		54.21
586 B	12.10	17.10	44	22.00			0		75.54
589 A	10.00	18.90	39	22.00			0		57.20
589 B	5.00	7.10	54	20.00			0		24.60
589 C	4.90	6.90	44	20.00			0		18.58

U.A.	MO	FA	BR	Volum
584 A	51.61		2.60	54.21
586 B	74.59		0.95	75.54
589 A	54.82		2.38	57.20
589 B	24.60			24.60
589 C	18.01	0.57		18.58
Total	223.63	0.57	5.93	230.13

U.A.	Specia	Diametre		Înălțimi		Vârsta	Vol. arb.	Nr. arb.	Creștere	Sortare dimensională							Coajă	Lemn foc		Volum brut
		dt	dcg	ht	hc					G1	G2	G3	M1	M2	M3	LS		Total	VF	
584 A	BR	20.57	20.57	17.71	17.71	49	0.37	7		0.60	0.36	0.64	0.17		0.08	0.21	0.54	0.01	2.60	
	MO	17.78	21.28	20.92	20.92	49	0.30	174	1.92	7.05	4.58	8.08	3.48		1.33	3.04	22.13	0.11	51.61	
Total U.A.: 584 A									181	1.92	7.65	4.94	8.72	3.65	1.41	3.25	22.67	0.12	54.21	
586 B	BR	18.67	18.67	17.00	17.00	44	0.32	3		0.27	0.17	0.03		0.01	0.05	0.42			0.95	
	MO	15.58	19.68	20.12	20.12	44	0.22	345	0.29	6.87	7.09	12.00	5.50		2.64	4.13	36.07	0.34	74.59	
Total U.A.: 586 B									348	0.29	6.87	7.36	12.17	5.53	2.65	4.18	36.49	0.34	75.54	
589 A	BR	22.40	22.40	17.40	17.40	39	0.48	5		1.24	0.20	0.14	0.04		0.06	0.19	0.51		2.38	
	MO	17.64	22.24	20.84	20.84	39	0.30	182	1.68	10.79	5.00	7.99	4.37		1.98	3.64	19.37	0.16	54.82	
Total U.A.: 589 A									187	1.68	12.03	5.20	8.13	4.41	2.04	3.83	19.88	0.16	57.20	
589 B	MO	17.51	18.40	20.24	20.24	54	0.27	90		2.11	3.01	5.08	2.28		0.77	1.59	9.76	0.05	24.60	
Total U.A.: 589 B									90		2.11	3.01	5.08	2.28	0.77	1.59	9.76	0.05	24.60	
589 C	FA	12.80	12.80	16.00	16.00	44	0.11	5						0.03	0.05	0.01	0.48	0.08	0.57	
	MO	20.18	21.28	22.56	22.56	44	0.40	45	0.38	3.55	2.67	4.89	1.55		0.53	1.56	2.88	0.02	18.01	
Total U.A.: 589 C									50	0.38	3.55	2.67	4.89	1.55	0.03	0.58	1.57	3.36	0.10	18.58
Total General U.A.									856	4.27	32.21	23.18	38.99	17.42	0.03	7.45	14.42	92.16	0.77	230.13

Șef Ocol,

Întocmit,

Birou Fond Forestier,

Verificat,

VLAD FLORIN DANIEL



544M 1,1 HA GF: SUP: TS: TP: SOL: -, EXPOZ.: ÎNCLINAREA : 0 G, ALTITUDINE: 1050,0 M. LIT: - TIPFL: -													ELM	P	M	VIR			C	AM	EL	PROVE-	VI	DENS	VOLUM		CRES
													ARB	R	RE	STA	D	H	L	ES	AG	NIENȚA	TA	-	MC/	MC/	MC/
COMPOZIȚIA ACTUALĂ: COMPOZIȚIA ȚEL: SORT: VÂRSTA EXP:														P	GE	ANI	CM	M	P	TE	AJ		LI	CONS	HA	UA	HA
SEM UTIL: SUBARB: DATECOMP: Alte date compl.,																											
POL: ERZ: LUCRĂRIEXEC: LUCRĂRIPROP:																											
Total																0			0					00	0	0	00

583 A 28,3 HA GF:2-1B SUP:A TS:2333 TP:1111 SOL: 3301 Vers. mijl. ondulat, EXPOZ.: NE ÎNCLINAREA : 18 G, ALTITUDINE: 980,0 - 1080,0 M. LIT: cont. norm. TIPFL: Asperula - Oxalis Artificial de prod. super. rel. echien													ELM	P	M	VIR			C	AM	EL	PROVE-	VI	DENS	VOLUM		CRES
													ARB	R	RE	STA	D	H	L	ES	AG	NIENȚA	TA	-	MC/	MC/	MC/
COMPOZIȚIA ACTUALĂ: 10MO COMPOZIȚIA ȚEL: 10MO SORT: MO Gros și f. gros, cherestea VÂRSTA EXP:110 ani														P	GE	ANI	CM	M	P	TE	AJ		LI	CONS	HA	UA	HA
SEM UTIL: SUBARB: DATECOMP: Uscare slabă, Alte date compl.,																											
POL: ERZ: LUCRĂRIEXEC: 2009 - T. igienă; 2013 - T. accidentale LUCRĂRIPROP: rărituri pe 0,5S																											
Total																55			2					08	504	14263	126

583M 1,7 HA GF: SUP: TS: TP: SOL: -, EXPOZ.: ÎNCLINAREA : 0 G, ALTITUDINE: 1090,0 M. LIT: - TIPFL: -													ELM	P	M	VIR			C	AM	EL	PROVE-	VI	DENS	VOLUM		CRES
													ARB	R	RE	STA	D	H	L	ES	AG	NIENȚA	TA	-	MC/	MC/	MC/
COMPOZIȚIA ACTUALĂ: COMPOZIȚIA ȚEL: SORT: VÂRSTA EXP:														P	GE	ANI	CM	M	P	TE	AJ		LI	CONS	HA	UA	HA
SEM UTIL: SUBARB: DATECOMP: Alte date compl.,																											
POL: ERZ: LUCRĂRIEXEC: LUCRĂRIPROP:																											
Total																0			0					00	0	0	00

584 A 18,0 HA GF:2-1B SUP:A TS:2333 TP:1111 SOL: 3301 Vers. mijl. ondulat, EXPOZ.: NE ÎNCLINAREA : 15 G, ALTITUDINE: 990,0 - 1038,0 M. LIT: cont. subț. TIPFL: Asperula - Oxalis Artificial de prod. super. rel. echien													ELM	P	M	VIR			C	AM	EL	PROVE-	VI	DENS	VOLUM		CRES
													ARB	R	RE	STA	D	H	L	ES	AG	NIENȚA	TA	-	MC/	MC/	MC/
COMPOZIȚIA ACTUALĂ: 10MO COMPOZIȚIA ȚEL: 10MO SORT: MO Gros și f. gros, cherestea VÂRSTA EXP:110 ani														P	GE	ANI	CM	M	P	TE	AJ		LI	CONS	HA	UA	HA
SEM UTIL: SUBARB: DATECOMP: Doborâturi izolate, Uscare slabă, Alte date compl.,																											
POL: ERZ: LUCRĂRIEXEC: LUCRĂRIPROP: rărituri																											
Total																40			2					09	339	6102	161




584M 0,3 HA GF: SUP: TS: TP: SOL: -, EXPOZ.: ÎNCLINAREA : 0 G, ALTITUDINE: 1040,0 M. LIT: - TIPFL: -													ELM	P	M	VIR			C	AM	EL	PROVE-	VI	DENS	VOLUM		CRES	
COMPOZIȚIA ACTUALĂ: COMPOZIȚIA ȚEL: SORT: VÂRSTA EXP:													ARB	R	RE	STA	D	H	L	ES	AG	NIENȚA	TA	-	MC/	MC/	MC/	
SEM UTIL: SUBARB: DATECOMP:Alte date compl.,														P	GE	ANI	CM	M	P	TE	AJ		LI	CONS	HA	UA	HA	
POL: ERZ: LUCRĂRIEXEC: LUCRĂRIPROP:																												
Total																0								00	0	0	00	

586 A 11,3 HA GF:2-1B SUP:A TS:3333 TP:1111 SOL: 3301 Vers. mijl. ondulat, EXPOZ.: N ÎNCLINAREA : 15 G, ALTITUDINE: 1000,0 - 1125,0 M. LIT: cont. subț. TIPFL: Asperula - Oxalis Nat. fundam. de prod. super. rel. echien													ELM	P	M	VIR			C	AM	EL	PROVE-	VI	DENS	VOLUM		CRES
COMPOZIȚIA ACTUALĂ: 9MO 1BR COMPOZIȚIA ȚEL: 9MO 1BR SORT: MO Gros și f. gros, cherestea VÂRSTA EXP:110 ani													ARB	R	RE	STA	D	H	L	ES	AG	NIENȚA	TA	-	MC/	MC/	MC/
SEM UTIL: SUBARB: DATECOMP:Doborâturi izolate, Uscare slabă, Alte date compl., POL: ERZ: LUCRĂRIEXEC:2010 - T. igienă; 2014 - T. accidentale LUCRĂRIPROP:T. igienă														P	GE	ANI	CM	M	P	TE	AJ		LI	CONS	HA	UA	HA
Total																60								08	522	5900	121

586 B 17,1 HA GF:2-1B SUP:A TS:3332 TP:1341 SOL: 3301 Vers. mijl. ondulat, EXPOZ.: SE ÎNCLINAREA : 22 G, ALTITUDINE: 1000,0 - 1140,0 M. LIT: cont. subț. TIPFL: Asperula - Dentaria Artificial de prod. mijl. rel. echien													ELM	P	M	VIR			C	AM	EL	PROVE-	VI	DENS	VOLUM		CRES
COMPOZIȚIA ACTUALĂ: 8MO 1FA 1BR COMPOZIȚIA ȚEL: 7MO 2BR 1FA SORT: MO Gros, cherest. VÂRSTA EXP:100 ani													ARB	R	RE	STA	D	H	L	ES	AG	NIENȚA	TA	-	MC/	MC/	MC/
SEM UTIL: SUBARB: DATECOMP:Alte date compl., POL: ERZ: LUCRĂRIEXEC:2007 - curățiri; 2010 - T. igienă LUCRĂRIPROP:rărituri														P	GE	ANI	CM	M	P	TE	AJ		LI	CONS	HA	UA	HA
Total																35								09	223	3813	123

586 C 7,4 HA GF:2-1B SUP:A TS:3333 TP:1311 SOL: 3301 Vers. mijl. ondulat, EXPOZ.: SE ÎNCLINAREA : 22 G, ALTITUDINE: 1060,0 - 1160,0 M. LIT: lipsă TIPFL: Asperula - Oxalis Tânăr nedefinit rel. echien													ELM	P	M	VIR			C	AM	EL	PROVE-	VI	DENS	VOLUM		CRES
COMPOZIȚIA ACTUALĂ: 3FA 5MO 2BR COMPOZIȚIA ȚEL: 5MO 3BR 2FA SORT: MO Gros, cherest. VÂRSTA EXP:100 ani SORT: BR Gros, cherestea													ARB	R	RE	STA	D	H	L	ES	AG	NIENȚA	TA	-	MC/	MC/	MC/
SEM UTIL: SUBARB: DATECOMP:Alte date compl., POL: ERZ: LUCRĂRIEXEC:2010 - Împăduriri(poieni și goluri) LUCRĂRIPROP:degajări curățiri pe 0,4S														P	GE	ANI	CM	M	P	TE	AJ		LI	CONS	HA	UA	HA
Total																5								08	14	103	23




589 A 18,9 HA GF:2-1B SUP:A TS:3332 TP:1341 SOL: 3301 Vers. mijl. ondulat, EXPOZ.: SV ÎNCLINAREA : 22 G, ALTITUDINE: 1000,0 - 1100,0 M. LIT: lipsă TIPFL: Asperula - Oxalis Nat. fundam. de prod. mijl. rel. echien COMPOZIȚIA ACTUALĂ: 6MO 2BR 2FA COMPOZIȚIA ȚEL: 5MO 3BR 2FA SORT: MO Gros, cherest. VÂRSTA EXP:110 ani													ELM	P	M	VIR			C	AM	EL	PROVE-	VI	DENS	VOLUM		CRES
													ARB	R	RE	STA	D	H	L	ES	AG	NIENȚA	TA	—	MC/	MC/	MC/
														P	GE	ANI	CM	M	P	TE	AJ		LI	CONS	HA	UA	HA
													MO	5	IN	30	16	11	3		2	RN	N	0,40	74	1399	5,3
													BR	2	IN	30	18	11	2	I	2	RN	N	0,16	31	586	2,1
													FA	2	IN	25	10	8	3	I	1	RN	N	0,16	12	227	1,2
													MO	1	P	15	6	5	3	M	0	NEC	N	0,08	4	76	0,5
SEM UTIL:																											
SUBARB:																											
DATECOMP:Alte date compl.,																											
POL: ERZ:																											
LUCRĂRIEXEC:																											
LUCRĂRIPROP.:rărituri pe 0,5S																											
Total																30			3					0,8	121	2288	9,1

589 B 7,1 HA GF:2-1B SUP:A TS:3333 TP:1211 SOL: 3301 Vers. mijl. ondulat, EXPOZ.: SV ÎNCLINAREA : 20 G, ALTITUDINE: 1030,0 - 1100,0 M. LIT: cont. subț. TIPFL: Asperula - Oxalis Artificial de prod. super. rel. echien COMPOZIȚIA ACTUALĂ: 10MO COMPOZIȚIA ȚEL: 10MO SORT: MO Gros și f. gros, cherestea VÂRSTA EXP:110 ani													ELM	P	M	VIR			C	AM	EL	PROVE-	VI	DENS	VOLUM		CRES
													ARB	R	RE	STA	D	H	L	ES	AG	NIENȚA	TA	—	MC/	MC/	MC/
														P	GE	ANI	CM	M	P	TE	AJ		LI	CONS	HA	UA	HA
													MO	10	P	45	24	21	2		4	NEC	N	0,90	423	3003	15,7
SEM UTIL:																											
SUBARB:																											
DATECOMP:Uscare slabă, Alte date compl.,																											
POL: ERZ:																											
LUCRĂRIEXEC:																											
LUCRĂRIPROP.:rărituri																											
Total																45			2					0,9	423	3003	15,7

589 C 6,9 HA GF:2-1B SUP:A TS:3333 TP:1211 SOL: 3301 Vers. mijl. ondulat, EXPOZ.: S ÎNCLINAREA : 20 G, ALTITUDINE: 1070,0 - 1100,0 M. LIT: cont. norm. TIPFL: Asperula - Oxalis Artificial de prod. super. rel. echien COMPOZIȚIA ACTUALĂ: 8MO 1FA 1BR COMPOZIȚIA ȚEL: 7MO 2FA 1BR SORT: MO Gros și f. gros, cherestea VÂRSTA EXP:110 ani													ELM	P	M	VIR			C	AM	EL	PROVE-	VI	DENS	VOLUM		CRES
													ARB	R	RE	STA	D	H	L	ES	AG	NIENȚA	TA	—	MC/	MC/	MC/
														P	GE	ANI	CM	M	P	TE	AJ		LI	CONS	HA	UA	HA
													MO	8	P	35	22	16	2		1	NEC	N	0,72	229	1580	12,8
													FA	1	IN	35	16	12	3	I	2	RN	N	0,09	13	90	0,9
													BR	1	IN	35	24	14	2	I	1	RN	N	0,09	24	166	1,4
SEM UTIL:																											
SUBARB:																											
DATECOMP:Alte date compl.,																											
POL: ERZ:																											
LUCRĂRIEXEC.:2014 - rărituri																											
LUCRĂRIPROP.:rărituri																											
Total																35			2					0,9	266	1836	15,1

589 D 3,2 HA GF:2-1B SUP:A TS:2333 TP:1111 SOL: 3301 Vers. mijl. ondulat, EXPOZ.: SV ÎNCLINAREA : 20 G, ALTITUDINE: 980,0 - 1030,0 M. LIT: cont. subț. TIPFL: Asperula - Oxalis Artificial de prod. super. rel. echien COMPOZIȚIA ACTUALĂ: 8MO 2BR COMPOZIȚIA ȚEL: 8MO 2BR SORT: MO Gros și f. gros, cherestea VÂRSTA EXP:110 ani													ELM	P	M	VIR			C	AM	EL	PROVE-	VI	DENS	VOLUM		CRES
													ARB	R	RE	STA	D	H	L	ES	AG	NIENȚA	TA	—	MC/	MC/	MC/
														P	GE	ANI	CM	M	P	TE	AJ		LI	CONS	HA	UA	HA
													MO	8	P	55	28	24	2		3	NEC	V	0,72	407	1302	11,4
													BR	2	P	55	32	24	1	M	3	NEC	V	0,18	104	333	3,2
SEM UTIL:																											
SUBARB:																											
DATECOMP:Uscare slabă, Alte date compl.,																											
POL: ERZ:																											
LUCRĂRIEXEC.:2014 - rărituri																											
LUCRĂRIPROP.:rărituri																											
Total																55			2					0,9	511	1635	14,6



03.10.2017
-FF-ug - Babosac T.
Hlev

MINISTERUL APELOR ȘI PĂDURILOR



ORDIN

Nr. 1244 / 26.09.2017

pentru aprobarea amenajamentului silvic al fondului forestier proprietate publică aparținând comunei Prundu Bârgăului și proprietate privată aparținând Parohiei Susenii Bârgăului și Parohiei Prundu Bârgăului (Unitatea de Producție I Tihuța, Unitatea de Producție II Colibița, Unitatea de Producție III Dornișoara), județul Bistrița-Năsăud

Având în vedere Referatul de aprobare nr. 67406/DI/31.08.2017 al Direcției Politici și Strategii în Silvicultură,

În conformitate cu Avizele Comisiei tehnice de avizare pentru silvicultură din Ministerul Mediului, Apelor și Pădurilor nr. 490/02.03.2016 și nr. 491/02.03.2016, Avizul Ministerului Apelor și Pădurilor nr. 342/31.07.2017 și ținând cont de Decizia Agenției pentru Protecția Mediului Bistrița - Năsăud nr. 160/11.04.2017,

În baza Ordonanței de Urgență a Guvernului nr. 1/2017 pentru stabilirea unor măsuri în domeniul administrației publice centrale și pentru modificarea și completarea unor acte normative, aprobată cu modificări și completări prin Legea nr. 129/2017,

În temeiul prevederilor art. 22 alin. (1) din Legea nr. 46/2008 - Codul silvic, republicată, cu modificările și completările ulterioare, precum și ale art. 13 alin. (5) din Hotărârea Guvernului nr. 20/2017 privind organizarea și funcționarea Ministerului Apelor și Pădurilor, cu modificările ulterioare,

ministrul apelor și pădurilor emite următorul

ORDIN:

Art. 1. - Se aprobă amenajamentul silvic al fondului forestier proprietate publică aparținând comunei Prundu Bârgăului și proprietate privată aparținând Parohiei Susenii Bârgăului și Parohiei Prundu Bârgăului (Unitatea de Producție I Tihuța, Unitatea de Producție II Colibița, Unitatea de Producție III Dornișoara), județul Bistrița-Năsăud.

Art. 2. - Direcția Politici și Strategii în Silvicultură din cadrul Ministerului Apelor și Pădurilor transmite prezentul ordin proprietarilor prevăzuți la art. 1, care răspund de aplicarea și respectarea prevederilor acestuia.

Art. 3. - Prezentul ordin s-a întocmit în 3 exemplare, două pentru emitent, iar al treilea pentru proprietarii prevăzuți la art. 1.

MINISTRU

Adriana-Doina PANĂ



Conform cu originalul

MINISTERUL MEDIULUI, APELOR ȘI PĂDURILOR
Comisia tehnică de avizare pentru silvicultură

AVIZ CTAS nr. 490 din 02.03.2016

pentru amenajamentul silvic al fondului forestier proprietate publică aparținând
comunei Prundu Bârgăului și proprietate privată aparținând Parohiei Susenii Bârgăului și
Parohiei Prundu Bârgăului, Unitatea de Producție I Tihuța, județul Bistrița-Năsăud

1. Au participat la ședința de avizare:

Președinte de ședință: Dănuț Iacob

Membri CTAS: Florin Achim, Ciprian Bădescu, Marian Tudoran, Banu Constantin, Cristea Ioan,
Gheorghe Gheorghică, Macău Cristian, Marius Cristea.

2. Din analiza făcută în cadrul ședinței de avizare a rezultat:

- amenajamentul silvic al fondului forestier, proprietate publică aparținând comunei Prundu Bârgăului și proprietate privată aparținând Parohiei Susenii Bârgăului și Parohiei Prundu Bârgăului, Unitatea de Producție I Tihuța, județul Bistrița-Năsăud, s-a elaborat de S.C. Bios&Co SRL Timișoara, șef proiect ing. Marius Mișcoi, expert CTAP dr.ing. Constantin Banu.

- amenajamentul silvic al fondului forestier, proprietate publică aparținând comunei Prundu Bârgăului și proprietate privată aparținând Parohiei Susenii Bârgăului și Parohiei Prundu Bârgăului, Unitatea de Producție I Tihuța, județul Bistrița-Năsăud, a fost avizat cu procesul verbal CTAP nr. 6 din 04.05.2015, recepționat de beneficiar și verificat de I.T.R.S.V. Chuj.

- perioada de aplicare a amenajamentului silvic al fondului forestier, proprietate publică aparținând comunei Prundu Bârgăului și proprietate privată aparținând Parohiei Susenii Bârgăului și Parohiei Prundu Bârgăului, Unitatea de Producție I Tihuța, județul Bistrița-Năsăud este 01.01.2015 – 31.12.2024.

3. Cu ocazia examinării amenajamentului, Comisia a constatat următoarele:

Documentele privind proprietatea: Titlurile de proprietate nr. 2215/13.06.2003, nr. 2217/25.06.2003, nr. 2216/13.06.2003, nr. 371/22.05.2002, nr. 54317/19.05.2004, nr. 542333/03.08.2004, nr. 573794/31.03.2010, nr. 1603/21.10.2002 și nr. 362200/13.04.2005, Procesele verbale de punere în posesie nr. 308/24.07.2007 și nr. 2009/24.04.2009 și Actul de donație nr. 549/4.06.2004.

Suprafața inclusă în amenajament este de 3852,8 ha, a făcut parte din O.S. Prundu Bârgăului (U.P. I Heniu și U.P. II Tihuța), O.S. Ilva Mică (U.P. VI Obârșia Leșului) și O.S. Dorna Candrenilor (U.P. V Dornișoara) și are ca folosințe: păduri și terenuri destinate împăduririi sau reîmpăduririi – 3385,8 ha din care terenuri de reîmpădurit – 2,0 ha, terenuri afectate gospodăririi silvice – 36,5 ha, terenuri neproductive – 4,8 ha, terenuri scoase temporar din fondul forestier – 425,7 ha (transmise prin acte normative – 5,3 și ocupații și litigii – 420,4 ha).

- Suprafața încadrată în grupa I funcțională este de 1778,8 ha;

- Suprafața încadrată în grupa a II a funcțională este de 1607,0 ha.

- Structura fondului forestier (date medii):

compoziție: 57MO 33FA 7BR 1LA 1PAM 1CA; vârsta medie: 63 ani; volumul la ha: 291 m³; consistența medie: 0,76; clasa de producție medie: II.8; indicele de creștere curentă: 8,4 m³/ha; fond lemnos total: 985549 m³.

Procesul de producție s-a organizat în următoarele subunități de gospodărire:

S.U.P. A – Codru regulat – sortimente obișnuite:2552,3 ha;

S.U.P. M – Păduri supuse regimului de conservare deosebită:831,5 ha.

Bazele de amenajare:

- regim: codru;

- compoziția țel: corespunzătoare tipului natural fundamental de pădure pentru arboretele exploatabile și compoziția țel la exploatabilitate pentru celelalte arborete;

- tratamente: tăieri progresive și tăieri succesive;



CONFORM CU
ORIGINALUL

- exploatabilitatea: de protecție pentru arborele încadrate în grupa I funcțională și tehnică pentru arborele încadrate în grupa a II a funcțională;
- ciclu: S.U.P. A – 110 ani.

Posibilitatea:

- Posibilitatea de produse principale: 3340 m³/an;
- Posibilitatea de produse secundare: 4254 m³/an, din care rărituri 4128 m³/an;
- Volum maxim posibil de extras prin lucrări de conservare: 784 m³/an.

Lucrări prevăzute în deceniul în curs:

- asigurarea regenerării naturale: 355,6 ha;
- îngrijirea culturilor tinere: 133,1 ha;
- degajări: 124,1 ha;
- curățiri: 192,9 ha, 1263 m³;
- rărituri: 1098,6 ha, 41280 m³;
- tăieri de regenerare: 268,5 ha, 33402 m³, din care:
 - tăieri progresive: 260,6 ha, 31974 m³;
 - tăieri succesive: 7,9 ha, 1428 m³.
- tăieri de igienă: 1127,5 ha, 9045 m³;
- lucrări de conservare: 263,9 ha, 7842 m³;
- împăduriri: 77,2 ha.

4. Concluzii rezultate:

Se propune avizarea favorabilă a amenajamentului silvic al fondului forestier, proprietate publică aparținând comunei Prundu Bârgăului și proprietate privată aparținând Parohiei Susenii Bârgăului și Parohiei Prundu Bârgăului, Unitatea de Producție I Tihuța, județul Bistrița-Năsăud. Beneficiarii au obligația de a parcurge procedura legală de avizare de mediu, conform H.G. 1076/2004 privind stabilirea procedurii de realizare a evaluării de mediu pentru planuri și programe.

5. Comisia:

AVIZEAZĂ FAVORABIL

Amenajamentul silvic al fondului forestier proprietate publică aparținând comunei Prundu Bârgăului și proprietate privată aparținând Parohiei Susenii Bârgăului și Parohiei Prundu Bârgăului, Unitatea de Producție I Tihuța, județul Bistrița-Năsăud


6. Difuzarea prezentului aviz către toți factorii interesați se va face prin grija secretariatului CTAS din minister.

Președinte CTAS,
Secretar de Stat

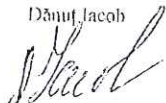
Erika STANCIU




Red. Marius Cristea/3 ex.
Data: 03.03.2016



Director
Dănuț Jacob



Director general
Ilie Mihalache




CONFORM CU
ORIGINALUL

S.C. BIOS&CO SRL TIMIȘOARA

Nr. 168/30.03.2015

1657
30 03 2015

PROCES VERBAL

al Conferinței a II-a de amenajare, privind soluțiile tehnice prevăzute în amenajarea fondului forestier proprietate publică a Comunei Prundu Bârgăului și privată a Parohiei Susenii Bârgăului și a Parohiei Prundu Bârgăului, județul Bistrița-Năsăud, organizat în U.P. I Tihuța, din raza de activitate a Comisariatului de Regim Silvic și Cinegetic Cluj-Napoca.

Participanți:

1. ing. Munteanu Ion - delegat M.M.A.P.
2. ing. Țacăl Dan Mihai - reprezentant custode
(Arie protejată "ROSCI0051 Cușma")
3. ing. Sut Vasile - șef O.S. Tihuța-Colibița R.A.
4. Crisan Doru Toader – primar comuna Prundu Bârgăului
5. Jauca Ioan – reprezetant Parohia Prundu Bârgăului
6. Pugna Gabriel – reprezentant Parohia Susenii Bârgăului
7. dr. ing. Banu Constantin - specialist C.T.A.P.
8. ing. Mișcoi Marius - șef proiect S.C. BIOS&CO S.R.L.

The block contains several handwritten signatures and official stamps. The stamps include: a circular stamp for 'REGISTRUL LOCAL AL COMUNEI PRUNDU BARGAULUI', a circular stamp for 'COMUNA PRUNDU BARGAULUI', a circular stamp for 'Parohia Susenii Bârgăului', and a rectangular stamp for 'C.T.A.P. Bistrița-Năsăud'. There are also several illegible handwritten signatures.

ACT STAT
de către Ministerul Mediului și Pădurilor
data ca în fișă nr. 2011

CONFORM CU ORIGINALUL


Obiect:

În conformitate cu prevederile "Normelor tehnice pentru amenajarea pădurilor" ediția 1986 și 2000, ne-am întrunit pentru a analiza și aviza soluțiile tehnice și planurile de amenajament propuse de proiectant la amenajarea fondului forestier proprietate publică a Comunei Prundu Bârgăului, „U.P. I Tihuța”, județul Bistrița-Năsăud.

Conform datelor prezentate și în urma discuțiilor purtate s-au stabilit următoarele:

A circular official stamp in blue ink. The text around the perimeter reads 'REGISTRUL LOCAL AL COMUNEI PRUNDU BARGAULUI'. In the center, there is a signature and the text 'TIHUȚA'.





REGIA PUBLICA LE
OCOLUL SILVIC
TIHUȚA-COLIBIȚA R. /
ROMANIA

Day



CONSILIUL LOCAL
SILVIC
Tihuta Colibita R.A.
ROMANIA



