

O.S.C. TELCIU R.A.

Nr. 2064 din 07.04.2023

Notificare

cu privire la actele de punere in valoare de produse accidentale, constituite in arborete afectate de doboraturi si rupturi de vant, pe raza fondului forestier proprietate publica a comunei Telciu, conform titlului de proprietate Nr. 576512 din 20.05.2020 administrat de catre O.S.C. Telciu R.A., infiintat in urma hotararii consilului local al comunei Telciu Nr. 6/09.03.2009.

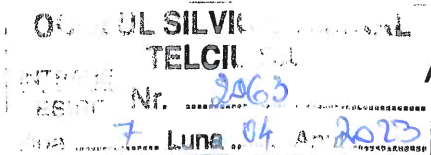
In urma punerii in valoare a produselor accidentale generate de actiunea factorilor destabilizatori s-au intocmit urmatoarele acte de punere in valoare:

- P. 2300114700790 – 719 Valea lui Patru, U.P. V Telcisor, u.a. 15B, suprafata 0,25 ha, avand un volum de 13,54 mc, produse accidentale I.

Suprafata parchetelor nu este inclusa in arii naturale protejate.

SEF OCOL
ING. PUPEZA IULIA

FOND FORESTIER
ING. PUPEZA VASILE



ACT DE PUNERE ÎN VALOARE NR. 2300114700790

Unitate de Producție: V - Telcișor
Denumire A.P.V.: 719 Valea lui Patru

Suprafață totală act - (ha): 0.25 Tratament: T. PRODUSE ACCIDENTALE I Natura Produsului: PRODUSE ACCIDENTALE Tehnologia de Exploatare: TRUNCHIURI SI CATARGE Data inventarierii: 06.04.2023 Anul exploatării: 2023 Procedee de inventariere: FIR CU FIR Ciocan forma CIRCULARĂ nr.: PPN0309 Accesibilitate: 1001-1500										Informații privind N.T.S.M.				Grupa de specii		Nr. de arbori	Volum			
Stâncării pe - (ha): Arbori putregăioși - (buc): 1 cu un volum de - (mc): 0.16 Iescării - (buc): 4 cu un volum de - (mc): 0.86										Rășinoase FAG Quercinee Diverse tari Diverse moi		44	13.54							
Total:												44	13.54							
Specia		SORTARE DIMENSIONALĂ						Lemn lucru	Coajă	Lemn de foc		Volum brut								
		G1	G2	G3	M1	M2	M3	LS		Total	VF									
MOLID			0.53	1.37	3.23	0.89		0.29	6.31	0.77	6.46	0.01	13.54							
TOTAL			0.53	1.37	3.23	0.89		0.29	6.31	0.77	6.46	0.01	13.54							
U.A.	Suprafață (ha)		Vârsta ani	Panta G	Seminiș utilizabil						Total volum brut									
	Par cursă	UA			%	S. tot	Compoziție				H.									
15 B	0.25	0.42	55	20.00			0					13.54								
U.A.	MO	Volum																		
15 B	13.54	13.54																		
Total	13.54	13.54																		
U.A.	Specia	Diametre		Înălțimi		Vârsta	Vol. arb.	Nr. arb.	Creștere	Sortare dimensională						Coajă	Lemn foc		Volum brut	
		dt	dcg	ht	hc					G1	G2	G3	M1	M2	M3	LS		Total	VF	
15 B	MO	19.20	19.20	20.05	20.05	55	0.32	44			0.53	1.37	3.23	0.89		0.29	0.77	6.46	0.01	13.54
Total U.A.: 15 B								44			0.53	1.37	3.23	0.89		0.29	0.77	6.46	0.01	13.54
Total General U.A.								44			0.53	1.37	3.23	0.89		0.29	0.77	6.46	0.01	13.54

Șef Ocol,
PUPEZA LUCA

Întocmit,

Birou Fond Forestier,

Verificat,

06.04.2023
ing. P. Pop

5. Numerotarea arborilor marcați (verificarea se face prin sondaj)*

5.1. Numerele de inventar sunt înscrise pe arbori cu scrierea greșită și sunt lizibile:

DA (semnătura persoanei desemnate cu verificarea lucrărilor) [semnătură]

NU, cu următoarea argumentație
(semnătura persoanei desemnate cu verificarea lucrărilor)

5.2. Se constată necorelări în relația nr. arbore-specie-diametru, între datele din carnetul de inventariere și cele de la verificare:

DA, cu următoarea argumentație
(semnătura persoanei desemnate cu verificarea lucrărilor)

NU (semnătura persoanei desemnate cu verificarea lucrărilor)

Concluzii Verificarea de punere în valoare s-a desfășurat cu

respectarea normelor tehnice silvice în vigoare

Verificarea lucrărilor de birou

1. Încadrarea în prevederile amenajamentului silvic

Natura tăierii și volumul de extras (intensitatea tăierii) se încadrează în prevederile amenajamentului silvic:

DA (semnătura persoanei desemnate cu verificarea lucrărilor)

NU, cu următoarea argumentație sunt produse accidentele
(semnătura persoanei desemnate cu verificarea lucrărilor)

a) corelația între carnetul de inventariere și actul de punere în valoare, în privința numărului de arbori specii;

b) corelația între elementele dendrometrice medii pe specii consemnate în fișele de calcul ale acestora utilizate la calculul actului de punere în valoare;

c) informațiile necesare completării tuturor rubricilor din actul de punere în valoare.

2. Există corelație între carnetul de inventariere și actul de punere în valoare în stadiul „CULES”, în vînta unităților amenajistice în care s-a efectuat lucrarea:

DA (semnătura persoanei desemnate cu verificarea lucrărilor) [semnătură]

NU, cu următoarea argumentație
(semnătura persoanei desemnate cu verificarea lucrărilor)

3. Există corelație între datele primare (carnetul de inventariere și fișele de despuiere, pe specii, categorii de diametre și clase de calitate) și actul de punere în valoare în stadiul „CULES”, în privința numărului de arbori:

DA (semnătura persoanei desemnate cu verificarea lucrărilor) [semnătură]

NU, cu următoarea argumentație
(semnătura persoanei desemnate cu verificarea lucrărilor)

4. Există corelație între înălțimile medii pe specii determinate în teren (consemnate în fișele de calcul) utilizate la calculul actului de punere în valoare:

DA (semnătura persoanei desemnate cu verificarea lucrărilor) [semnătură]

NU, cu următoarea argumentație
(semnătura persoanei desemnate cu verificarea lucrărilor)

5. Au fost introduse în aplicația de calcul actul de punere în valoare, celelalte informații referitoare la actul de punere în valoare (nr. dispozitiv special de marcat cu amprență circulară și/sau pătrată, informații NTSM etc.):

DA (semnătura persoanei desemnate cu verificarea lucrărilor) [semnătură]

NU, cu următoarea argumentație
(semnătura persoanei desemnate cu verificarea lucrărilor)

Concluzii Actul de punere în valoare este corect

În urma verificării lucrărilor de evaluare a masei lemnoase

SE PROPUNE:

1. Aprobarea actului de punere în valoare (semnătura persoanei desemnate cu verificarea lucrărilor)

2. Refacerea parțială a lucrărilor constând în 2
(semnătura persoanei desemnate cu verificarea lucrărilor)

3. Anularea lucrărilor de inventariere (semnătura persoanei desemnate cu verificarea lucrărilor)

Participanți la verificarea lucrărilor de evaluare:

1. ing. Popescu Vasile nume, prenume, funcția și semnătura


2. tehn. Popescu Florin nume, prenume, funcția și semnătura

3. prod. Popescu Florin titular canton (nume, prenume și semnătura)



MINISTERUL MEDIULUI
APELOR ȘI PĂDURILOR

07.09.2016
- ref. asc. Telciu. RA. P. Mureșan
Nesecret



CABINET SECRETAR DE STAT

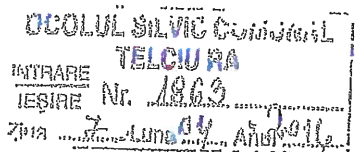
Nr. 28/22/12/28.03.2016

Către: PRIMĂRIA COMUNEI TELCIU, Strada Principală, 744A, județul Bistrița Năsăud

În atenția: Domnului primar Sever Mureșan

Ref: ordin ministru

Spre știință: Garda Forestieră Cluj





Stimate domnule primar,

Alăturat vă transmitem, în original, avizul Comisiei tehnice de avizare pentru silvicultură nr. 744/03.09.2014 și ordinul ministrului mediului, apelor și pădurilor nr. 583 din 18.03.2016 pentru amenajamentul silvic al fondului forestier proprietate publică aparținând comunei Telciu, județul Bistrița Năsăud.

Erika STANCIU

SECRETAR DE STAT



MINISTERUL MEDIULUI ȘI SCHIMBĂRILOR CLIMATICE
DEPARTAMENTUL PENTRU APE, PĂDURI ȘI PISCICULTURĂ
Comisia tehnică de avizare pentru silvicultură

AVIZ CTAS nr. 774 din 03.09.2014
pentru amenajamentul silvic al fondului forestier **proprietate publică**,
aparținând comunei Telciu, județul Bistrița-Năsăud

1. Au participat la ședința de avizare:
Președinte de ședință: Cătălin Diaconescu
Membri CTAS: Dănuț Iacob, Octavian Popescu, Florin Achim, Ștefan Tamaș, Marian Tudoran,
Cristea Ioan, Constantin Banu, Gheorghe Gheorghijă, Cristea Marius, Macău Cristian.

2. Din analiza făcută în cadrul ședinței de avizare a rezultat:
- amenajamentul silvic al fondului forestier, proprietate publică aparținând comunei Telciu, județul Bistrița-Năsăud, s-a elaborat de S.C. Forest Grup SRL București, șef proiect ing. Ion Larisa, expert CTAP nr. Marcu Petre.
- amenajamentul silvic al fondului forestier, proprietate publică aparținând comunei Telciu, județul Bistrița-Năsăud, a fost avizat cu procesul verbal CTAP nr. 42 din 08.04.2013, recepționat de beneficiar și verificat de I.T.R.S.V. Cluj Napoca.
- perioada de aplicare a amenajamentului silvic al fondului forestier, proprietate publică aparținând comunei Telciu, județul Bistrița-Năsăud este 01.01.2013 – 31.12.2022.

3. Cu ocazia examinării amenajamentului, Comisia a constatat următoarele:
Documentele privind proprietatea: Titlurile de proprietate nr. 1630 din 21.11.2000 și nr. 6520 din 08.12.2009 și Procesele verbale de punere în posesie nr. 13 din 20.10.2000, nr.1980 din 23.10.2000 și nr. 80 din 09.11.2007.

Suprafața inclusă în amenajament este de 17575,51 ha, este cuprinsă în 4 unități de producție (U.P. I Bichigiu, U.P. II Fiad, U.P. IV Strâmba – Rebra și U.P.V Telcișor), a făcut parte din O.S. Sălăușu (U.P. I Bichigiu, U.P. II Fiad, U.P.IV Strâmba, U.P.V Telcișor), O.S. Borșa (U.P. VI Pietrosu), O.S. Sângeorz Băi (U.P. II Cormaia Vest), O.S.Năsăud (U.P. III Rebra și U.P.IV Izvoarele Rebrei) și are ca folosințe: păduri și terenuri destinate împăduririi sau reîmpăduririi – 17044,31 ha din care terenuri de reîmpădurit – 4,96 ha, terenuri afectate gospodăririi silvice – 129,34 ha, terenuri neproductive – 9,86 ha și terenuri scoase temporar din fondul forestier – 390,00 ha (ocupații și litigii – 390,00 ha).

- Suprafața încadrată în grupa I funcțională este de 6976,63 ha;
- Suprafața încadrată în grupa a II a funcțională este de 10067,68 ha.
- Structura fondului forestier (date medii):
compoziție: 60FA 33MO 2CA 2BR 2PAM 1DM ; vârsta medie: 69 ani; volumul la ha: 242 mc; densitatea medie: 0,75; clasa de producție medie: III,0; indicele de creștere curentă: 6,9 mc/an/ha; fond masos total: 4114717 mc.

Procesul de producție s-a organizat în următoarele subunități de gospodărire:

S.U.P. A – Codru regulat – sortimente obișnuite:12780,89 ha;
S.U.P. K – Rezervații de semințe:.....170,02 ha;
S.U.P. M – Păduri supuse regimului de conservare deosebită:.....2673,79 ha.
S.U.P. E – Păduri supuse regimului de ocrotire integrală.....1414,65 ha.

Bazele de amenajare:

- regim: codru;
- compoziția țel: corespunzătoare tipului natural fundamental de pădure pentru arboretele exploatabile și compoziția țel la exploatabilitate pentru celelalte arborete;
- tratamente: tăieri progresive, tăieri rase și tăieri succesive;
- exploatabilitatea: de protecție pentru arboretele încadrate în grupa I funcțională și tehnică pentru arboretele încadrate în grupa a II a funcțională;
- ciclu: S.U.P. A – 110 ani.



Posibilitatea:

- Posibilitatea de produse principale: 30600 mc/an;
- Posibilitatea de produse secundare: 23451 mc/an, din care rărituri 23006 mc/an;
- Volum maxim posibil de extras prin lucrări de conservare: 5290 mc/an.

Lucrări prevăzute în deceniul în curs:

- ajutorarea regenerării naturale: 1370,29 ha;
- îngrijirea culturilor tinere: 2061,08 ha;
- degajări: 617,60 ha;
- curățiri: 647,00 ha, 4449 mc;
- rărituri: 7182,47 ha, 230061 mc;
- tăieri de regenerare: 1748,88 ha, 305996 mc, din care:
 - tăieri progresive: 1031,43 ha, 177890 mc;
 - tăieri succesive: 689,01 ha, 124017 mc;
 - tăieri rase: 28,44 ha, 4089 mc.
- tăieri de igienă: 4459,59 ha, 37543 mc;
- tăieri de conservare: 896,55 ha, 52898 mc;
- împăduriri: 659,64 ha.

4. Concluzii rezultate:

Se propune avizarea favorabilă a amenajamentului silvic al fondului forestier, proprietate pub. a aparținând comunei Telciu, județul Bistrița Năsăud. Beneficiarul are obligația de a parcurge procedura legală de avizare de mediu, conform H.G. 1076/2004 privind stabilirea procedurii de realizare a evaluării de mediu pentru planuri și programe.

5. Comisia:


AVIZEAZĂ FAVORABIL

Amenajamentului silvic al fondului forestier proprietate publică aparținând comunei Telciu, județul Bistrița Năsăud

6. Difuzarea prezentului aviz către toți factorii interesați se va face prin grija secretariatului CTAS din minister.

Președinte CTAS;
Secretar de Stat

Cătălin DIACONESCU



MINISTERUL MEDIULUI, APELOR ȘI PĂDURILOR



ORDIN

Nr. 523 / 18.03.2016

pentru aprobarea amenajamentului silvic al fondului forestier proprietate publică aparținând comunei Telciu, județul Bistrița Năsăud

Având în vedere Referatul de aprobare nr. 163999/19.01.2016 al Direcției Politici și Strategii în Silvicultură,

în conformitate cu Avizul Comisiei tehnice de avizare pentru silvicultură din Ministerul Mediului și Schimbărilor Climatice – Departamentul pentru Ape, Păduri și Piscicultură nr. 774/09.09.2014 și ținând cont de Decizia Agenției pentru Protecția Mediului Bistrița Năsăud nr. 565/05.12.2014,

în temeiul prevederilor art. 22 alin. (1) din Legea nr. 46/2008 – Codul silvic, republicată, cu modificările ulterioare, precum și ale art. 13 alin. (4) din Hotărârea Guvernului nr. 38/2015 privind organizarea și funcționarea Ministerului Mediului, Apelor și Pădurilor, cu modificările ulterioare,

ministrul mediului, apelor și pădurilor emite următorul

ORDIN:

Art. 1. – Se aprobă amenajamentul silvic al fondului forestier proprietate publică aparținând comunei Telciu, județul Bistrița Năsăud.

Art. 2. – Direcția Politici și Strategii în Silvicultură din cadrul Ministerului Mediului, Apelor și Pădurilor transmite prezentul ordin primăriei comunei Telciu, județul Bistrița Năsăud, care răspunde de aplicarea și respectarea prevederilor acestuia.


Art. 3. – Prezentul ordin s-a întocmit în 3 exemplare, două pentru emitent, iar al treilea pentru primăria comunei Telciu, județul Bistrița Năsăud.

MINISTRU

Cristiana PAȘCA – PALMER



DESCRIEREA STATIUNII SI ARBORETULUI										ELM	P	M	VAR	DM	HM	C	A	EL	PROVE	VI	DENS	VOLUM			CRES					
										ARB	R	RE	STA	CM	M	L	MES	AG	NIENTA	TA	CONS	MC/	MC/	MC/						
											P	GE	ANI			P	TEC	AJ		LI		HA	UA	HA						
14M4 0.27 HA GF: SUP: TS: TP: SOL: Versant mijlociu ondulat EXPOZITIE: V INC: 10 G ALTITUDINE: 720 - 780 M LITIERA: continua-groasa TIP FLORA:																														
COMP.ACTUALA: COMP.TEL: SORT: FA Gros si mijl.,cherestea VARSTA EXPL.: MO Gros,cherestea SEM.UUTIL: SUBARBORET: DATE COMPL.: POL: ERZ: LUCRARI EXEC.: LUCRARI PROP.:																														
TOTAL																														
DESCRIEREA STATIUNII SI ARBORETULUI										ELM	P	M	VAR	DM	HM	C	A	EL	PROVE	VI	DENS	VOLUM			CRES					
										ARB	R	RE	STA	CM	M	L	MES	AG	NIENTA	TA	CONS	MC/	MC/	MC/						
											P	GE	ANI			P	TEC	AJ		LI		HA	UA	HA						
14M5 0.85 HA GF: SUP: TS: TP: SOL: Versant superior ondulat EXPOZITIE: S INC: 15 G ALTITUDINE: 980 - 1030 M LITIERA: continua-groasa TIP FLORA:																														
COMP.ACTUALA: COMP.TEL: SORT: FA Gros si mijl.,cherestea VARSTA EXPL.: MO Gros,cherestea SEM.UUTIL: SUBARBORET: DATE COMPL.: POL: ERZ: LUCRARI EXEC.: LUCRARI PROP.:																														
TOTAL																														
DESCRIEREA STATIUNII SI ARBORETULUI										ELM	P	M	VAR	DM	HM	C	A	EL	PROVE	VI	DENS	VOLUM			CRES					
										ARB	R	RE	STA	CM	M	L	MES	AG	NIENTA	TA	CONS	MC/	MC/	MC/						
											P	GE	ANI			P	TEC	AJ		LI		HA	UA	HA						
15 A 45.31 HA GF: 2-1B SUP: A TS: 4420 TP: 4114 SOL: 3101 Versant mijlociu ondulat EXPOZITIE: N INC: 30 G ALTITUDINE: 840 - 1040 M LITIERA: intrerupta-subtire TIP FLORA: Asperula-Dentaria Natural fundamental prod. mij. relativ-echien																														
COMP.ACTUALA: 5 FA 4 FA 1 DT COMP.TEL: 9FA 1 DT SORT: FA Gros si mijl.,cherestea VARSTA EXPL.: 110 ani MO Gros,cherestea SEM.UUTIL: SUBARBORET: DATE COMPL.: Alte date complement.										FA	5	IN	25	10	10	3			RN	N	0.50	53	2401	3.6						
										FA	4	IN	20	6	7	3	M		RN	N	0.40	24	1087	2.3						
										DT	1	IN	20	12	11	3	M		RN	N	0.10	10	453	0.8						
POL: ERZ: LUCRARI EXEC.: 2007-Curatiri 2012-Curatiri LUCRARI PROP.: RARITURI										TOTAL										25			3				1.0	87	3941	6.7
DESCRIEREA STATIUNII SI ARBORETULUI										ELM	P	M	VAR	DM	HM	C	A	EL	PROVE	VI	DENS	VOLUM			CRES					
										ARB	R	RE	STA	CM	M	L	MES	AG	NIENTA	TA	CONS	MC/	MC/	MC/						
											P	GE	ANI			P	TEC	AJ		LI		HA	UA	HA						
15 B 0.42 HA GF: 2-1B SUP: A TS: 4430 TP: 4111 SOL: 3101 Versant mijlociu ondulat EXPOZITIE: NV INC: 20 G ALTITUDINE: 960 - 1010 M LITIERA: continua-subtire TIP FLORA: Asperula-Dentaria Artificial de prod. sup. echien																														
COMP.ACTUALA: 10 MO COMP.TEL: 10MO SORT: MO Gros si f.gros,cherestea VARSTA EXPL.: 110 ani MO Gros,cherestea SEM.UUTIL: SUBARBORET: DATE COMPL.: Rupturi izolate Alte date complement.										MO	10	P	45	24	19	2		4	NEC	N	0.80	326	137	13.9						
POL: ERZ: LUCRARI EXEC.: 2010-T.produse accidentale										TOTAL										45			2				0.8	326	137	13.9



U.P.U, u. a 15B, $S_{\text{upat}} = 0,30 \text{ ha}$, ACC I, 05.04. 2023

Yelko. Pav. ~~Furc. 10/16~~



U.P.V, u.a- 15B, supat=0,130ha, feci, 05.04.2023 Jelu. Ros Județul ROȘIAR