



Ocolul Silvic Valea – Ierii S.R.L.
J,12/151/2006;C.I.F.RO.18305644
Gialu nr.222,Jud.Cluj,România
Cont:RO90BTRL 0130 1202 8769 11XX
Banca Transilvania,Sucursala Cluj
Tel.0749/101,021.Tel - Fax:0264/374,700
Email: ocolulsilvicvaleaierii@gmail.com

Nr. 258 / 07.09.2023

NOTIFICARE.

Alăturat vă înaintăm în vederea verificării și aprobării actul de punere în valoare:

- **In stadiul VERIFICAT COMP. SOMESUL CALD UA9A-9E ACC I**
Amplasat în raza Ocolului Silvic Valea Ierii S.R.L.
- U.P. VIII SOMES UA 9A-9E
- Volum : **347,25** mc pe o suprafață de **9,2** hectare.
- Proprietar : COMPOSESORATUL PĂDURILOR ȘI PĂȘUNILOR SOMESUL CALD , Județul Cluj;
- Natura Produsului : Accidentale I ;
- Suprafața ce necesită a fi împădurită : Suprafața afectată **nu** necesită a fi împădurită;
- Factorul / factorii destabilizatori ce au afectat arboretul : Vântul, Zăpada, Doborâturi și rupturi de vânt, dispersate;
- Contract de prestări servicii silvice : 261/01.03.2021, valabil până la 31.12.2028;
- Numărul și data înregistrării contractului la Garda Forestieră Cluj – Napoca :
 - Felul, numărul și data actului de proprietate : TITLU DE PROPIETATE NR 79 DIN 31.07.2007 și TITLU DE PROPIETATE NR 78 DIN 31.07.2007
Actul de punere în valoare nr. **2300214400290** :
 - Nu face obiectul schimbării prevederilor amenajamentului ,
 - Nu face obiectul depășirii posibilității anuale ;
 - Punerea în valoare nu sa făcut în arborete situate în arii protejate, parcuri naturale sau naționale;
 - Volumul de material lemnos prevăzut în prezentul act de punere în valoare se precomptează din produse principale
 - Arborii puși în valoare pentru constituirea a.p.v – ului **2300214400290** sunt răspândiți pe APROXIMATIV 9,2 ha din suprafața a u.a – ului respectiv;

Șef Ocol,
Ing Danciu Nicodim



Fond Forestier,
ing. Buta Marcel Alexandru.

Nr. 257 / 05-06-2023

Proces-verbal de verificare

încheiat astăzi 05.06.2023

Subsemnatul, Marina Roman, având funcția de Sel district, în calitate de persoană desemnată cu verificarea lucrărilor de punere în valoare, în prezența:

1. Buta Marcel, în calitate de conducător al lucrărilor de teren la evaluarea masei lemnoase/
2. Buta Marcel, în calitate de persoană care a efectuat lucrările de birou și de elaborare/introducere în SUMAL a actului de punere în valoare în stadiul „CULES”; și
3. Selaru Bogdan, în calitate de titular al cantonului silvic Somerul Golod, am procedat la verificarea lucrărilor de evaluare a masei lemnoase din U.P. VII Somer, u.a. 9A-9E, natura produselor ACC I, felul tăierii

Constatări:**A. Verificarea lucrărilor de teren**

1. Amplasarea și delimitarea în teren a lucrărilor:
 - 1.1. Sunt executate lucrările de evaluare în U.P. și u.a.-urile prevăzute de amenajament și înscrise în delegația de marcare:

DA (semnătura persoanei desemnate cu verificarea lucrărilor)

NU, cu următoarea argumentație (semnătura persoanei desemnate cu verificarea lucrărilor)
 - 1.2. Sunt delimitate lucrările în teren

DA, prin delimitare cu (semnătura persoanei desemnate cu verificarea lucrărilor)

NU, cu următoarea argumentație (semnătura persoanei desemnate cu verificarea lucrărilor)
2. Alegerea arborilor de extras

Sunt aleși arbori de extras în concordanță cu scopul lucrărilor, natura tăierii și cu categoria de produse pentru care s-a emis delegația de marcare:

DA (semnătura persoanei desemnate cu verificarea lucrărilor)

NU, cu următoarea argumentație (semnătura persoanei desemnate cu verificarea lucrărilor)
3. Măsurarea/determinarea elementelor dendrometrice
 - 3.1. Măsurarea diametrelor

Abaterea la măsurarea diametrelor de bază se încadrează în nivelul admis de normele tehnice:

DA (semnătura persoanei desemnate cu verificarea lucrărilor)

NU, cu următoarea argumentație (semnătura persoanei desemnate cu verificarea lucrărilor)
 - 3.2. Măsurarea înălțimilor

Diferența între înălțimea medie stabilită la evaluare și cea rezultată din verificări, pe specii, se încadrează în nivelul admis de normele tehnice:

DA (semnătura persoanei desemnate cu verificarea lucrărilor)

NU, cu următoarea argumentație (semnătura persoanei desemnate cu verificarea lucrărilor)
 - 3.3. Estimarea clasei de calitate

Abaterea la estimarea clasei de calitate se încadrează în nivelul admis de normele tehnice:

DA (semnătura persoanei desemnate cu verificarea lucrărilor)

NU, cu următoarea argumentație (semnătura persoanei desemnate cu verificarea lucrărilor)
4. Aplicarea amprentei dispozitivului special de marcat*

Amprenta dispozitivului special de marcat este aplicată conform Regulamentului privind forma și modul de utilizare a dispozitivelor speciale de marcat, precum și modul de marcare a arborilor sau a unor loturi de arbori:

DA (semnătura persoanei desemnate cu verificarea lucrărilor)

NU, cu următoarea argumentație (semnătura persoanei desemnate cu verificarea lucrărilor)
5. Numerotarea arborilor marcați (verificarea se face prin sondaj)
 - 5.1. Numerele de inventar sunt înscrise pe arbori cu și sunt lizibile:

DA (semnătura persoanei desemnate cu verificarea lucrărilor)

NU, cu următoarea argumentație (semnătura persoanei desemnate cu verificarea lucrărilor)

* Completarea este facultativă.

..... constatata necoerență în relația nr. arbore-specie-diametru, între datele din carnetul de inventariere și cele de la verificare:

DA, cu următoarea argumentație (semnătura persoanei desemnate cu verificarea lucrărilor)

NU (semnătura persoanei desemnate cu verificarea lucrărilor)

Concluzii

B. Verificarea lucrărilor de birou

1. Încadrarea în prevederile amenajamentului silvic

Natura tăierii și volumul de extras (intensitatea tăierii) se încadrează în prevederile amenajamentului silvic:

DA (semnătura persoanei desemnate cu verificarea lucrărilor)

NU, cu următoarea argumentație (semnătura persoanei desemnate cu verificarea lucrărilor)

a) corelația între carnetul de inventariere și actul de punere în valoare, în privința numărului de arbori pe specii;

b) corelația între elementele dendrometrice medii pe specii consemnate în fișele de calcul ale acestora și cele utilizate la calculul actului de punere în valoare;

c) informațiile necesare completării tuturor rubricilor din actul de punere în valoare.

2. Există corelație între carnetul de inventariere și actul de punere în valoare în stadiul „CULES”, în privința unităților amenajistice în care s-a efectuat lucrarea:

DA (semnătura persoanei desemnate cu verificarea lucrărilor)

NU, cu următoarea argumentație (semnătura persoanei desemnate cu verificarea lucrărilor)

3. Există corelație între datele primare (carnetul de inventariere și fișele de despuiere, pe specii, categorii de diametre și clase de calitate) și actul de punere în valoare în stadiul „CULES”, în privința numărului de arbori:

DA (semnătura persoanei desemnate cu verificarea lucrărilor)

NU, cu următoarea argumentație (semnătura persoanei desemnate cu verificarea lucrărilor)

4. Există corelație între înălțimile medii pe specii determinate în teren (consemnate în fișele de calcul) și cele utilizate la calculul actului de punere în valoare:

DA (semnătura persoanei desemnate cu verificarea lucrărilor)

NU, cu următoarea argumentație (semnătura persoanei desemnate cu verificarea lucrărilor)

5. Au fost introduse în aplicația de calcul actul de punere în valoare, celelalte informații referitoare la evaluare (nr. dispozitiv special de marcat cu amprentă circulară și/sau pătrată, informații NTSM etc.):

DA (semnătura persoanei desemnate cu verificarea lucrărilor)

NU, cu următoarea argumentație (semnătura persoanei desemnate cu verificarea lucrărilor)

Concluzii

În urma verificării lucrărilor de evaluare a masei lemnoase

SE PROPUNE:

1. Aprobarea actului de punere în valoare (semnătura persoanei desemnate cu verificarea lucrărilor)

2. Refacerea parțială a lucrărilor constând în (semnătura persoanei desemnate cu verificarea lucrărilor)

3. Anularea lucrărilor de inventariere (semnătura persoanei desemnate cu verificarea lucrărilor)

Participanți la verificarea lucrărilor de evaluare:

1. Marinica Răducanu Dorin Șef dist.
(nume, prenume, funcția și semnătura)

2. Buto Marcel Alexandra inginer P.F.
(nume, prenume, funcția și semnătura)

3. Selant Bogdan Pădărar
(nume, prenume și semnătura)

titular canton
ART

ACT DE PUNERE ÎN VALOARE NR. 2300214400290

Unitate de Producție: VIII - Someș
 Denumire A.P.V.: COMP. SOMESUL CALD UA 9A-9E- ACC I

Suprafață totală act - (ha): 9.2 Tratament: T. PRODUSE ACCIDENTALE I Natura Produsului: PRODUSE ACCIDENTALE Tehnologia de Exploatare: TRUNCHIURI SI CATARGE Data inventarierii: 23.03.2023 Anul exploatării: 2023 Procedeul de inventariere: FIR CU FIR Ciocan forma CIRCULARĂ nr.: PPCJ0205 Accesibilitate: 1001-1500										Informații privind N.T.S.M.				Grupa de specii		Nr. de arbori	Volum			
Stâncării pe - (ha): Arbori putregăioși - (buc): cu un volum de - (mc): Iesării - (buc): cu un volum de - (mc):										Rășinoase FAG		345	323.85							
										Quercinee Diverse tari		51	22.95							
										Diverse moi		2	0.45							
										Total:		398	347.25							
Specia			SORTARE DIMENSIONALĂ						Lemn lucru	Coajă	Lemn de foc		Volum brut							
			G1	G2	G3	M1	M2	M3	LS		Total	VF								
JUGASTRU				0.50		0.07	0.03			0.60	0.08	1.69	0.12	2.37						
CIREȘ							0.11	0.05		0.16	0.02	0.09	0.02	0.27						
PALTIN DE CÂMP				0.27		0.07	0.16	0.06	0.02	0.58	0.05	0.51	0.06	1.14						
FAG			21.17	84.87		14.59	9.58	4.14	0.65	135.00	7.84	181.01	20.58	323.85						
CARPEN				1.87		1.12	0.90	0.65	0.33	4.87	0.44	13.86	1.48	19.17						
PLOP TREMURĂTOR						0.05	0.09	0.06	0.02	0.22	0.03	0.20	0.04	0.45						
TOTAL			21.17	87.51		15.90	10.87	4.96	1.02	141.43	8.46	197.36	22.30	347.25						
U.A.		Suprafață (ha)		Vârsta ani	Panta G	Semintiş utilizabil						Total volum brut								
		Par cursă	UA			%	S. tot	Compoziție				H.								
9A		9.00	27.00	90	35.00			0					342.83							
9E		0.20	2.00	90	35.00			0					4.42							
U.A.	FA	JU	CA	PLT	CI	PA	Volum													
9A	320.44	2.37	18.29	0.32	0.27	1.14	342.83													
9E	3.41		0.88	0.13			4.42													
Total	323.85	2.37	19.17	0.45	0.27	1.14	347.25													
U.A.	Specia	Diametre		Înălțimi		Vârsta	Vol. arb.	Nr. arb.	Crestere	Sortare dimensională						Coajă	Lemn foc		Volum brut	
		dt	dcg	ht	hc	a				G1	G2	G3	M1	M2	M3	LS		Total	VF	
9A	FA	32.84	36.90	19.77	19.77	90	0.94	340		21.17	84.48		14.52	9.54	4.12	0.65	7.81	178.15	20.36	320.44
	JU	29.50	29.50	16.50	16.50	90	0.59	4			0.50		0.07	0.03			0.08	1.69	0.12	2.37
	CA	23.81	24.45	15.36	15.36	90	0.43	43			1.78		1.11	0.89	0.65	0.33	0.43	13.10	1.42	18.29
	PLT	22.00	22.00	16.00	16.00	90	0.32	1					0.05	0.09	0.05	0.01	0.03	0.09	0.03	0.32
	CI	20.00	20.00	17.00	17.00	90	0.27	1						0.11	0.05		0.02	0.09	0.02	0.27
	PA	26.00	26.00	21.00	21.00	90	0.57	2			0.27		0.07	0.16	0.06	0.02	0.05	0.51	0.06	1.14
Total U.A.: 9A								391		21.17	87.03		15.82	10.82	4.93	1.01	8.42	193.63	22.01	342.83
9E	FA	33.60	33.60	15.20	15.20	90	0.68	5			0.39		0.07	0.04	0.02		0.03	2.86	0.22	3.41
	CA	38.00	38.00	13.00	13.00	90	0.88	1			0.09		0.01	0.01			0.01	0.76	0.06	0.88
	PLT	16.00	16.00	13.00	13.00	90	0.13	1						0.01	0.01			0.11	0.01	0.13
Total U.A.: 9E								7			0.48		0.08	0.05	0.03	0.01	0.04	3.73	0.29	4.42
Total General U.A.								398		21.17	87.51		15.90	10.87	4.96	1.02	8.46	197.36	22.30	347.25



Întocmit,

Birou Fond Forestier,

Verificat,

COMISIA JUDETEANA PENTRU STABILIREA DREPTULUI DE PROPRIETATE ASUPRA TERENURILOR

Judetul.....CLUJ.....

Codul **057902**

Nr.79.....

Comisia județeană pentru stabilirea dreptului de proprietate asupra terenurilor, constituită în baza Ordinului prefectului nr. 765...../20.11.2001..... analizând propunerile comisiei comunale / orașenești / municipale, în baza prevederilor Legii nr. 18/1991, ale Legii nr. 169/1997 și ale Legii nr. 1/2000, cu modificările ulterioare, emite următorul

TITLU DE PROPRIETATE

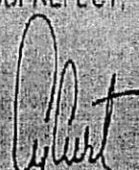
~~Persoana fizică / Persoana juridică~~.....COMPOSESORATUL PADURILOR SI PASUNILOR SOMESUL CALD.....


(moștenitorii defunctului / defunctei)..... având domiciliul / sediul în comuna (satul) / orașul / municipiul SOMESUL CALD GIULAU..... județul / sectorul..... CLUJ..... primește în proprietate o suprafață totală de 434..... ha..... 500..... mp, teren cu vegetație forestieră, din care : 211..... ha..... 5500..... mp, din fondul forestier național (sau destinație forestieră); 222..... ha..... 5000..... mp, din afara fondului forestier național (sau destinație agricolă), situată pe teritoriul comunei / orașului / municipiului / sectorului..... SOMESUL CALD / GIULAU..... structurată și amplasată conform celor menționate în anexă și pusă în posesie conform Procesului-verbal nr. 2156...../.....19.04.2007


Proprietarul va exercita asupra bunurilor de mai sus toate drepturile și obligațiile ce decurg din Constituția României și din legislația cu specific silvic în vigoare

PREFECT



SUBPREFECT


INSPECTORATUL SILVIC TERITORIAL
INSPECTOR ȘEF


OFICIUL DE CADASTRU ȘI PUBLICITATE IMOBILIARĂ
DIRECTOR GENERAL


CONFORM CU ORIGINALUL
Data 31.07.2007


Valabil însoțit de anexă

2002


Nr. Crt.	Categoriile de terenuri	Suprafata		Dealul silvic	Amplasamentul cadastral				Vecinatati ale amplasamentului cadastral general			
		ha	mp		General		UA	Definatori:				
					Taria	Parcela		UP	Puncti cardinali			
								N	E	S	V	
1	Teren forestier inserit in amplasamentul silvic	211	5500	GICLAU	35	10	II	2-8	DRUM	PADURE	PROP. PART.	PARAU
2	Pasune impaduita	100	0		36	1			DRUM	OCOL SILVIC	COMPOS.	DRUM
		93	0		35	11			PROP. PART.	DRUM	PROP. PART.	COMPOSES
		29	5000		36	3			DRUM	OCOL SILVIC GICLAU	COMPOS.	DRUM
3	Alte terenuri cu vegetatie forestiera necuprinsa in amplasamentul silvic											
4	Total suprafata pusa in posesie	434	500									

Director,
Oficiul de Cadastru si Publicitate Imobiliara

Inspector sef,
Inspectoratul Silvic Teritorial

CONFORM CU
ORIGINALUL



ROMANIA

COMISIA JUDEȚEANĂ PENTRU STABILIREA DREPTULUI DE PROPRIETATE ASUPRA TERENURILOR

Județul.....**CLUJ**.....

Codul **057902**

Nr.**78**.....

Comisia județeană pentru stabilirea dreptului de proprietate asupra terenurilor, constituită în baza Ordinului prefectului nr.**765**..... / **20.11.2001**..... analizând propunerile comisiei comunale / orașenești / municipale, în baza prevederilor Legii nr. 18 / 1991, ale Legii nr. 169 / 1997 și ale Legii nr. 1 / 2000, cu modificările ulterioare, emite următorul

TITLU DE PROPRIETATE

Persoana fizică / Persoana juridică **COMPOSESORATUL PADURILOR
SI PASUNILOR SOMESUL CALD**

(moștenitorii defunctului / defunctei),
având domiciliul / sediul în comuna (satul) / orașul / municipiul **SOMESUL CALD**
GILAU, județul / sectorul **CLUJ**, primeste în
proprietate o suprafață totală de**161**..... ha**4500**..... mp, teren cu vegetație
forestieră, din care**161**..... ha**4500**..... mp, din fondul forestier național
(cu destinație forestieră); ha mp, din afara fondului forestier
național (cu destinație agricolă), situată pe teritoriul comunei / orașului / municipiului / sectorului **SOMESUL CALD / GILAU**, structurată și amplasată
conform celor menționate în anexă și pusă în posesie conform Procesului-verbal nr.
2175 / **10.07.2007**

Proprietarul va exercita asupra bunurilor de mai sus toate drepturile și obligațiile ce decurg din Constituția României și din legislația cu specific silvic în vigoare.

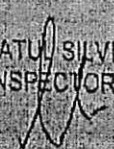
PREFECT




SUBPREFECT



INSPECTORATUL SILVIC TERITORIAL
INSPECTOR SEF



OFICIUL DE CADASTRU ȘI PUBLICITATE IMOBILIARĂ
DIRECTOR GENERAL



Data **31.07.2007**.....

Valabil însoți de anexă

2002

SUPRAFAȚA PRIMITA ÎN PROPRIETATE

Nr. Ori	Categoriile de terenuri	Suprafața		Ocolul silvic	Amplasamentul cadastral				Vecinătățile amplasamentului cadastral (general)			
		ha	mp		General		Forestier		Deținători			
					Tarla	Parcela	UP	UA	Punct cardinal			
									N	E	S	V
1	Teren forestier înscris în amenajamentul silvic	129	1600	GILAU	35	9	II	BK-11; 157	LAC TARHITA	COMPOS. SOMESUL CALD	PROP. PART.	OCOL SILVIC GILAU
		32	2900		GILAU	32	2	III	53	OCOL SILVIC GILAU	PROP. PART.	DRUM
2	Pășuni împadurite											
3	Alte terenuri cu vegetație forestieră recuperată în amenajamentul silvic											
4	Total suprafața pusă în posesie	161	4500									

Director,
 Oficiul de Cadastru și Publicitate Imobiliară

Inspector șef,
 Inspectoratul Silvic Teritorial




CONFORM CU ORIGINALUL

