

REGIA NATIONALA A PADURILOR-ROMSILVA
CUI RO 1590120 J40/450/1991
DIRECTIA SILVICA CLUJ
OCOLUL SILVIC HUEDIN
STR. GH. DOJA . NR. 7. LOC. HUEDIN
RO23RZBR0000060001714745
Telefon : 0264/351888 : Fax : 0264/354204
E-mail : ocolulsilvichuedin@gmail.com
Nr. 1459/03.04.2023

NOTIFICARE

In conformitate cu prevederile O.M. nr.767/2018, va semnalam faptul ca pe suprafata de padure proprietate privata a S.C. Austro Somes Trading SRL , in U.P. VI VI. Draganului, u.a. 152A%,152B%, au fost puse in valoare produse accidentale I, arbori uscati si in curs de uscare, infestati cu ipidae si arbori rupti si doborati de vant, constituindu-se partida **2693 Zarna-SC Austro Somes(2300198500330)**, in volum de 292.93 mc, pe o suprafata de 2.52 ha.

Anexam prezentei notificari urmatoarele :


- Actul de punere in valoare la partda **2693 Zarna-SC Austro Somes(2300198500330)**
- copie dupa descrierea parcelara, pentru u.a. 152A,152B, din U.P. VI VI. Draganului
- copie O.M. nr. 501/09.03.2016 si aviz C.T.A.S. nr. 262/17.09.2015
- fotografii din suprafata afectata

La prezenta notificare facem urmatoarele specificari :

- volumul care se va recolta nu va fi precomptat din posibilitate. **arboretele fiind incluse conform amenajamentului silvic in SUP M**
- pentru extragerea acestor produse accidentale **este necesara obtinerea aprobarii pentru derogare de la prevederile amenajamentului silvic**
- arboretele afectate nu sunt situate in afara arealului natural de vegetatie
- punerea in valoare s-a facut in arborete cuprinse in aria protejata ROSPA 0081.


Sef Ocol
ing. Simplicean Horea

Intocmit
ing. Neag Calin



ACT DE PUNERE ÎN VALOARE NR. 2300198500330

Unitate de Producție: VI - Valea Drăganului
 Denumire A.P.V: 2693 ZARNA-SC AUSTRO SOMES

Suprafață totală act - (ha): 2.52 Tratament: T. PRODUSE ACCIDENTALE I Natura Produsului: PRODUSE ACCIDENTALE Tehnologia de Exploatare: TRUNCHIURI SI CATARGE Data inventarierii: 17.03.2023 Anul exploataării: 2023 Procedee de inventariere: FIR CU FIR Ciocan forma CIRCULARĂ nr.: PS7362 Accesibilitate: 251-500	Informații privind N.T.S.M.	Grupa de specii	Nr. de arbori	Volum	
	Stâncării pe - (ha): 0.50 Arbori putregăioși - (buc): 2 cu un volum de - (mc): 0.43 Iescării - (buc): cu un volum de - (mc):	Rășinoase FAG Quercinee Diverse tari Diverse moi	231	12	279.27 13.66
	Total:		243	292.93	

Specia	SORTARE DIMENSIONALĂ							Lemn lucru	Coajă	Lemn de foc		Volum brut
	G1	G2	G3	M1	M2	M3	LS			Total	VF	
BRAD	1.98	1.63	0.25	0.19	0.07		0.01	4.13	0.46	3.85		8.44
MOLID	119.73	67.17	16.05	12.65	4.14		1.30	221.04	20.54	29.25	0.01	270.83
FAG	1.61	4.09		0.64	0.42	0.16	0.02	6.94	0.40	6.32	0.84	13.66
TOTAL	123.32	72.89	16.30	13.48	4.63	0.16	1.33	232.11	21.40	39.42	0.85	292.93

U.A.	Suprafață (ha)		Vârsta ani	Panta G	Seminiș utilizabil				Total volum brut
	Par cursă	UA			%	S. tot	Compoziție		
152 A	2.50	32.72	114	36.00			0		275.45
152 B	0.02	9.86	129	36.00			0		17.48

U.A.	BR	MO	FA	Volum
152 A	8.44	260.10	6.91	275.45
152 B		10.73	6.75	17.48
Total	8.44	270.83	13.66	292.93

U.A.	Specia	Diametre		Înălțimi		Vârsta	Vol. arb.	Nr. arb.	Creșteri	Sortare dimensională							Coajă	Lemn foc		Volum brut	
		dt	dgc	ht	hc					G1	G2	G3	M1	M2	M3	LS		Total	VF		
152 A	BR	42.40	42.40	20.40	20.40	114	1.69	5		1.98	1.63	0.25	0.19	0.07		0.01	0.46	3.85		8.44	
	MO	36.94	37.52	21.40	21.40	114	1.18	220		113.10	65.32	15.60	12.42	4.07		1.28	19.71	28.60	0.01	260.10	
	FA	33.71	33.71	20.57	20.57	114	0.99	7		0.40	2.49		0.45	0.25	0.11	0.01	0.23	2.97	0.44	6.91	
Total U.A.: 152 A									232		115.48	69.44	15.85	13.06	4.39	0.11	1.30	20.40	35.42	0.45	275.45
152 B	FA	37.20	37.20	20.40	20.40	129	1.35	5		1.21	1.60		0.19	0.17	0.05	0.01	0.17	3.35	0.40	6.75	
	MO	47.00	47.00	23.83	23.83	129	1.79	6		6.63	1.85	0.45	0.23	0.07		0.02	0.83	0.65		10.73	
Total U.A.: 152 B									11		7.84	3.45	0.45	0.42	0.24	0.05	0.03	1.00	4.00	0.40	17.48
Total General U.A.									243		123.32	72.89	16.30	13.48	4.63	0.16	1.33	21.40	39.42	0.85	292.93




Întocmit,

[Signature]

Birou Fond Forestier,

[Signature]

Verificat,



Huedin / U.P. VII / u.a. 152AA / A₁ / 275,45 / 2,5ha / 27.03.2023 / SC Rusker
 Some Trading



S. Huedin / U.P. VI / s.a. 152A-1 / A2 / 275,45ha / 2,5ha / SC. Ruxandra
 Somes Trading

DESCRIERE PARCELARA

OS: Huedin

UP: 6

DESCRIEREA STATIONII SI ARBORETULUI															
ELM	P	M	VAR	DM	HM	C	A	EL	PROVE	VI	DENS		VOLUM		CRES
											ARB	RE	STA	CONS	
152 A 32,72 HA GF: 1-2A 1B 5M SUP: M TS: 3321 TP: 1142 SOL: 3207 Versant ondulat EXPOZITIE: SE INC: 36 G ALTITUDINE: 890 - 1410 M LITIERA: continua-subtire TIP FLORA: Calamagrostis-Luzula relativ-echien Natural fundamental prod. inf. COMP.ACTUALA: 9 MO 1 BR COMP.TEL: 9MO 1 BR SORT: FA Mijl. si gros,cherestea VARSTA EXPL.: PAM Gros si mijl.,cherestea SEM.UTIL: SUBARBORET: DATE COMPL.: Roca la suprafata/0,3S Doborituri izolate Alte date complement. POL: ERZ: LUCRARI EXEC.: LUCRARI PROP.: TAIERI DE CONSERVARE AJUTORAREA REG NATURALE															
MO	9	IN	105-	36	23	4		.5	RN	N	0.63	336	10994	3.6	
BR	1	IN	105.	38	22	4	M.	.5	RN	N	0.07	36	1178	0.5	
TOTAL			105					4			0.7	372	12172	4.1	
152 B 9.86 HA GF: 1-2A 1B 5M SUP: M TS: 3331 TP: 1342 SOL: 3111 Versant mijlociu ondulat EXPOZITIE: S INC: 36 G ALTITUDINE: 890 - 1220 M LITIERA: continua-subtire TIP FLORA: Asperula-Dentaria relativ-echien Natural fundamental prod. inf. COMP.ACTUALA: 7 FA 2 MO 1 BR COMP.TEL: 7FA 2 MO 1 BR SORT: FA Mijl. si gros,cherestea VARSTA EXPL.: PAM Gros si mijl.,cherestea SEM.UTIL: SUBARBORET: DATE COMPL.: Roca la suprafata/0,2S Doborituri izolate Alte date complement. POL: ERZ: LUCRARI EXEC.: LUCRARI PROP.: TAIERI DE CONSERVARE AJUTORAREA REG NATURALE															
FA	7	IN	120	38	24	4		.5	RN	N	0.42	173	1706	1.6	
MO	2	IN	105	36	24	4	M	.6	RN	N	0.12	68	670	0.7	
BR	1	IN	105	38	23	4	M	.6	RN	N	0.06	33	325	0.4	
TOTAL			120					4			0.6	274	2701	2.7	
152 C 1.84 HA GF: 1-2A 1B 5M SUP: M TS: 3331 TP: 1342 SOL: 3111 Versant inferior ondulat EXPOZITIE: S INC: 37 G ALTITUDINE: 860 M LITIERA: continua-subtire TIP FLORA: Asperula-Dentaria relativ-plurien Natural fundamental prod. inf. COMP.ACTUALA: 5 MO 2 FA 3 MO COMP.TEL: 8MO 2 FA SORT: FA Mijl. si gros,cherestea VARSTA EXPL.: PAM Gros si mijl.,cherestea SEM.UTIL: SUBARBORET: DATE COMPL.: Roca la suprafata/0,6S Doborituri izolate Alte date complement. POL: ERZ: LUCRARI EXEC.: LUCRARI PROP.: T.IGIENA															
MO	5	IN	105	34	24	4		.5	RN	N	0.30	169	311	1.7	
FA	2	IN	105	32	23	4	M	.5	RN	N	0.12	46	85	0.6	
MO	3	IN	30	10	9	4	M	.2	RN	N	0.18	25	46	1.8	
TOTAL			105					4			0.6	240	442	4.1	
153 A 18,46 HA GF: 1-2A 1B 5M SUP: M TS: 3321 TP: 1142 SOL: 3207 Versant ondulat EXPOZITIE: SV INC: 36 G ALTITUDINE: 890 - 1410 M LITIERA: continua-subtire TIP FLORA: Calamagrostis-Luzula relativ-echien Natural fundamental prod. inf. COMP.ACTUALA: 10 MO COMP.TEL: 10MO SORT: FA Mijl. si gros,cherestea VARSTA EXPL.: PAM Gros si mijl.,cherestea SEM.UTIL: SUBARBORET: DATE COMPL.: Roca la suprafata/0,3S Doborituri izolate Alte date complement. POL: ERZ: LUCRARI EXEC.: 2007-T.igiiena 2009-T.igiiena LUCRARI PROP.: TAIERI DE CONSERVARE AJUTORAREA REG NATURALE															
MO	10	IN	105	36	24	4		.5	RN	N	0.70	395	7292	4.0	
TOTAL			105					4			0.7	395	7292	4.0	

MINISTERUL MEDIULUI, APELOR ȘI PĂDURILOR



ORDIN

Nr.....501...../.....09.03.2016.....

pentru aprobarea amenajamentului silvic al fondului forestier proprietate publică a statului,
administrat de Ocolul Silvic Huedin, Direcția Silvică Cluj

Având în vedere Referatul de aprobare nr. 165407/19.01.2016 al Direcției Politici și Strategii în Silvicultură,

În conformitate cu Avizul Comisiei tehnice de avizare pentru silvicultură din Ministerul Mediului, Apelor și Pădurilor nr. 262/17.09.2015 și ținând cont de Decizia Agenției pentru Protecția Mediului Cluj nr. 72/SEA/12.10.2015,

În temeiul prevederilor art. 22 alin. (1) din Legea nr. 46/2008 – Codul silvic, republicată, cu modificările ulterioare, precum și ale art. 13 alin. (4) din Hotărârea Guvernului nr. 38/2015 privind organizarea și funcționarea Ministerului Mediului, Apelor și Pădurilor, cu modificările ulterioare,

ministrul mediului, apelor și pădurilor emite următorul

ORDIN:

Art. 1. – Se aprobă amenajamentul silvic al fondului forestier proprietate publică a statului, administrat de Ocolul Silvic Huedin, Direcția Silvică Cluj.

Art. 2. – Direcția Politici și Strategii în Silvicultură din cadrul Ministerului Mediului, Apelor și Pădurilor transmite prezentul ordin Regiei Naționale a Pădurilor – Romsilva, care răspunde de aplicarea și respectarea prevederilor acestuia.

Art. 3. – Prezentul ordin s-a întocmit în 3 exemplare, două pentru emitent, iar al treilea pentru Regia Națională a Pădurilor – Romsilva.

MINISTRU

Cristiana PAȘCA – PALMER



AVIZ CTAS nr. 262 din 17.09.2015

pentru amenajamentul silvic al fondului forestier proprietate publică a statului,
administrat de Ocolul Silvic Huedin, Direcția Silvică Cluj

1. Au participat la ședința de avizare:

Președinte de ședință: Dănuț Iacob

Membri CTAS: Gheorghe Mohanu, Florin Achim, Ștefan Tamaș, Marian Tudoran, Banu Constantin, Cristea Ioan, Gheorghe Gheorghiuță, Macău Cristian, Marius Cristea.

2. Din analiza făcută în cadrul ședinței de avizare a rezultat:

Amenajamentul a fost întocmit și avizat de I.C.A.S. – Stațiunea Bistrița cu procesul verbal C.T.E. nr. 549 din 15.12.2014, șef proiect ing. Eugenia Maria Tătar, expert CTAP ing. Valentin Rusu. Amenajamentul a fost recepționat de beneficiar.

Perioada de aplicare a amenajamentului silvic al fondului forestier proprietate publică a statului, administrat de Ocolul Silvic Huedin este 01.01.2014 – 31.12.2023.

3. Cu ocazia examinării amenajamentului, Comisia a constatat următoarele:

Suprafața ocolului silvic este de 6906,70 ha, este cuprinsă în 4 unități de producție și are ca folosințe: păduri și terenuri destinate împăduririi sau reîmpăduririi – 6757,93 ha din care terenuri de reîmpădurit: – 9,82 ha, terenuri afectate gospodăririi silvice – 62,14 ha, terenuri neproductive – 35,65 ha și terenuri scoase temporar din fondul forestier – 50,98 ha (ocupații și litigii – 50,98 ha);

- Suprafața încadrată în grupa I funcțională este de 3427,27 ha;
- Suprafața încadrată în grupa a II a funcțională este de 3330,66 ha;
- Structură fondului forestier (date medii):

compoziție: 40MO 35FA 10BR 6CA 2GO 1PIN 1PLT 1DR 3DT 1DM; vârsta medie: 70 ani; volumul la ha: 230 m³; consistența medie: 0,70; clasa de producție medie: III.3, indicele de creștere curentă: 5,5 m³/an/ha; fond lemnos total: 1551177 m³.

Procesul de producție s-a organizat în următoarele subunități de gospodărire:

S.U.P. A – Codru regulat – sortimente obișnuite:..... 4420,58 ha;
S.U.P. M – Păduri supuse regimului de conservare deosebită:..... 1420,34 ha;
S.U.P. K – Rezervații de semințe: 91,32 ha;
S.U.P. E – Păduri supuse regimului de ocrotire integrală.....509,56 ha;
S.U.P. O – Suprafețe de fond forestier validate, ce urmează a fi puse în posesie:.....301,12 ha.

Bazele de amenajare:


- regim: codru; crâng pentru salcâmete;
- compoziția țel: corespunzătoare tipului natural fundamental de pădure pentru arboretele exploatabile și compoziția țel la exploatabilitate pentru celelalte arborete;
- tratamente: tăieri progresive, tăieri rase, tăieri în crâng pentru salcâmete;
- exploatabilitatea: de protecție pentru arboretele încadrate în grupa I funcțională și tehnică pentru arboretele încadrate în grupa a II a funcțională;
- ciclul: 110 ani – S.U.P. A, 100 ani, 110 ani – S.U.P. O.

Posibilitatea:

- Posibilitatea de produse principale: 16113 m³/an;
- Posibilitatea de produse secundare: 3557 m³/an, din care rărituri 3241 m³/an;
- Volum maxim posibil de extras prin lucrări de conservare: 1268 m³/an.

Lucrări prevăzute în deceniul în curs:

- asigurarea regenerării naturale: 193,03 ha;



- îngrijirea culturilor tinere: 714,93 ha;
- degajări: 55,34 ha;
- curățiri: 452,97 ha, 3157 m³;
- rărituri: 1118,18 ha, 32413 m³;
- tăieri de regenerare: 909,43 ha, 161127 m³, din care:
 - tăieri progresive: 758,68 ha, 126022 m³;
 - tăieri rase: 150,18 ha, 34988 m³;
 - tăieri în crâng: 0,57 ha, 117 m³.
- tăieri de igienă: 2840,53 ha, 22146 m³;
- lucrări de conservare: 375,32 ha, 12680 m³;
- împăduriri: 558,64 ha.

Reteaua de drumuri: 28,57 m/ha, care asigură o accesibilitate a pădurilor de 77%.

4. Concluzii rezultate: se propune avizarea favorabilă a amenajamentului silvic al fondului forestier proprietate publică a statului, administrat de Ocolul Silvic Huedin, Direcția Silvică Cluj. Beneficiarul are obligația de a parcurge procedura legală de avizare de mediu, conform H.G. 1076/2004 privind stabilirea procedurii de realizare a evaluării de mediu pentru planuri și programe.

5. Comisia:

AVIZEAZĂ FAVORABIL

**Amenajamentul silvic al fondului forestier proprietate publică a statului,
administrat de Ocolul Silvic Huedin, Direcția Silvică Cluj**

6. Difuzarea prezentului aviz către toți factorii interesați se va face prin grija secretariatului CTAS din minister.

**Președinte CTAS,
Secretar de Stat**

Dan POPESCU

