

O.S. Abrud R.A.
Nr. 1943 /04.04.2023

Către Garda Forestieră Cluj,

Conform O.M. 767/2018, vă solicităm verificarea următorului A.P.V.:

Nr. A.P.V.: 1531 La Pruni , 1532 Vl. Neagului si 1533 Coasta Goala

U.P.: I Municipiul Aiud

u.a.: 85A , 83A ,155D, 256G, 77A, 77B, 78B.

Volum: 606.68 mc

Suprafața: 5.25 ha

Proprietar: Primăria Aiud

Natura produsului: Accidentale I

Factorii destabilizatori care au afectat arboretul: uscături, doborături de vant

Numărul și data contractului de prestări servicii silvice: 1144/12.04.2018

Numărul și data înregistrării contractului la G.F. Cluj: 11912/12.04.2018

Numărul și data documentului care atestă proprietatea: T.P. nr. 14174/4291/09.04.2008.

A.P.V.-ul face obiectul modificării prevederilor amenajamentului(da/nu): Nu

A.P.V.-ul face obiectul depășirii posibilității anuale: Nu

A.P.V.-ul face obiectul depășirii posibilității decenale: Nu

A.P.V.-ul provine din proprietăți mai mici de 10 ha (da/nu): Nu

A.P.V.-ul este situat în afara arealului (da/nu): Nu

Punerea în valoare s-a făcut în arborete în care sunt restricții privind protecția mediului: suprafața pe care s-a efectuat punerea în valoare se suprapune cu situl Natura 2000 ROSCI0253 Trascău și ROSPA0087 Munții Trascăului.

Va anexăm, certificate prin semnătură, următoarele documente:

- copie A.P.V.;
- copie descriere parcelară;
- copie O.M Nr. 856 / 04.07.2019 MAP.

Cu stimă.

Șef ocol,
ing. Butnariu Tudor



Fond forestier,

A handwritten signature in black ink, likely belonging to the representative of the forest fund.

ACT DE PUNERE ÎN VALOARE NR. 2300319702080

Unitate de Producție: I - Municipiul Aiud

Denumire A.P.V.: 1532 Vl. Neagului

Suprafață totală act - (ha): 2.56 Tratament: T. PRODUSE ACCIDENTALE I Natura Produsului: PRODUSE ACCIDENTALE Tehnologia de Exploatare: TRUNCHIURI SI CATARGE Data inventarierii: 02.04.2023 Anul exploatării: 2023 Procedeul de inventariere: FIR CU FIR Ciocan forma CIRCULARĂ nr.: AB0614 Accesibilitate: >1500										Informații privind N.T.S.M.				Grupa de specii		Nr. de arbori	Volum			
										Stâncării pe - (ha): Arbori putregăloși - (buc): 1 cu un volum de - (mc): 0.15 Iescari - (buc): cu un volum de - (mc):				Rășinoase FAG Quercinee Diverse tari Diverse moi		595 61	227.37 9.95			
														Total:		656	237.32			
Specia		SORTARE DIMENSIONALĂ								Lemn lucru	Coajă	Lemn de foc		Volum brut						
		G1	G2	G3	M1	M2	M3	LS	Total			VF								
CIREȘ			0.33		0.05	0.03	0.01			0.42	0.05	0.50	0.04	0.97						
CARPEN			0.07		0.39	0.95	1.28	1.05		3.74	0.37	4.87	0.81	8.98						
GORUN (L)		1.24	8.39		7.40	10.46	7.22	2.48		37.19	6.84	183.34	15.71	227.37						
TOTAL		1.24	8.79		7.84	11.44	8.51	3.53		41.35	7.26	188.71	16.56	237.32						
U.A.	Suprafață (ha)		Vârsta ani	Panta G	Semintș Utilizabil				Total volum brut											
	Par cursă	UA			%	S. tot	Compoziție			H.										
77A	0.46	5.70	80	25.00				0						47.79						
77B	0.50	16.30	80	6.00				0						71.75						
78B	1.60	29.70	75	5.00				0						117.78						
U.A.	GO (L)	CA	CI	Volum																
77A	40.80	6.02	0.97	47.79																
77B	68.79	2.96		71.75																
78B	117.78			117.78																
Total	227.37	8.98	0.97	237.32																
U.A.	Specia	Diametre		Înălțimi		Vârsta	Vol. arb	Nr. arb	Creștere	Sortare dimensională						Coajă	Lemn foc		Volum brut	
		dt	dcg	ht	hc					G1	G2	G3	M1	M2	M3		LS	Total		VF
77A	GO (L)	25.85	25.81	16.86	16.86	80	0.63	65		0.46	3.29		1.51	1.19	0.66	0.19	1.22	32.28	2.37	40.80
	CA	16.53	16.48	13.17	13.17	80	0.18	34			0.07		0.30	0.70	0.82	0.68	0.25	3.20	0.53	6.02
	CI	34.00	34.00	21.50	21.50	80	0.97	1			0.33		0.05	0.03	0.01		0.05	0.50	0.04	0.97
Total U.A.: 77A								100		0.46	3.69		1.86	1.92	1.49	0.87	1.52	35.98	2.94	47.79
77B	GO (L)	20.76	20.75	15.17	15.17	80	0.35	194			2.42		2.46	3.82	2.67	0.92	2.31	54.19	4.91	68.79
	CA	14.46	14.46	11.16	11.16	80	0.11	26					0.09	0.25	0.46	0.37	0.12	1.67	0.28	2.96
Total U.A.: 77B								220			2.42		2.55	4.07	3.13	1.29	2.43	55.86	5.19	71.75
78B	GO (L)	20.71	20.67	15.31	15.31	75	0.35	336		0.78	2.68		3.43	5.45	3.89	1.37	3.31	96.87	8.43	117.78
	CA																			
Total U.A.: 78B								336		0.78	2.68		3.43	5.45	3.89	1.37	3.31	96.87	8.43	117.78
Total General U.A.								656		1.24	8.79		7.84	11.44	8.51	3.53	7.26	188.71	16.56	237.32

Șef Ocol,

Întocmit,

Birou Fond Forestier,

Verificat,



Mariu Tudor-Razvan

[Signature]

[Signature]

[Signature]

ACT DE PUNERE ÎN VALOARE NR. 2300319702070

Unitate de Producție: I - Municipiul Aiud

Denumire A.P.V.: 1533 Coasta Goala

Suprafață totală act - (ha): 0.59 Tratament: T. PRODUSE ACCIDENTALE I Natura Produsului: PRODUSE ACCIDENTALE Tehnologia de Exploatare: TRUNCHIURI SI CATARGE Data inventarierii: 02.04.2023 Anul exploatarii: 2023 Procedul de inventariere: FIR CU FIR Ciocan forma CIRCULARĂ nr.: AB0614 Accesibilitate: 251-500	Informații privind N.T.S.M.				Grupa de specii	Nr. de arbori	Volum
	Stâncării pe - (ha): Arbori putregăioși - (buc): 1 cu un volum de - (mc): 1.86 Iescării - (buc): 1 cu un volum de - (mc): 0.21				Rășinoase FAG Quercinee Diverse tari Diverse moi	108 39	79.95 9.71
					Total:	147	89.66

Specia	SORTARE DIMENSIONALĂ							Lemn lucru	Coajă	Lemn de foc		Volum brut
	G1	G2	G3	M1	M2	M3	LS			Total	VF	
CIREȘ		0.21		0.08	0.05	0.02		0.36	0.04	2.23	0.12	2.63
GORUN (L)		6.83		3.16	2.29	0.91	0.21	13.40	2.26	64.29	4.45	79.95
CARPEN		0.08		0.28	0.42	0.41	0.28	1.47	0.13	5.48	0.58	7.08
TOTAL		7.12		3.52	2.76	1.34	0.49	15.23	2.43	72.00	5.15	89.66

U.A.	Suprafață (ha)				Vârsta ani	Panta G	Seminiș utilizabil			Total volum brut
	Par cursă	UA	%	S. tot			Compoziție		H.	
155D	0.50	7.70	67	15.00				0		78.04
256G	0.09	1.90	82	20.00				0		11.62

U.A.	GO (L)	CA	CI	Volum
155D	71.19	4.22	2.63	78.04
256G	8.76	2.86		11.62
Total	79.95	7.08	2.63	89.66


U.A.	Specia	Diametre		Înălțimi		Vârsta	Vol. arb.	Nr. arb.	Crestere	Sortare dimensională							Coajă	Lemn foc		Volum brut
		dt	dcg	ht	hc					G1	G2	G3	M1	M2	M3	LS		Total	VF	
155D	GO (L)	28.64	28.57	18.43	18.43	67	0.76	94		6.45	2.75	2.04	0.81	0.19	2.05	56.90	3.94	71.19		
	CA	19.00	19.00	12.32	12.32	67	0.21	20		0.03	0.21	0.29	0.25	0.16	0.08	3.20	0.35	4.22		
	CI	29.50	29.50	19.03	19.03	67	0.66	4		0.21	0.08	0.05	0.02		0.04	2.23	0.12	2.63		
Total U.A.: 155D									118		6.69	3.04	2.38	1.08	0.35	2.17	62.33	4.41	78.04	
256G	GO (L)	26.86	26.86	18.55	18.55	82	0.63	14		0.38	0.41	0.25	0.10	0.02	0.21	7.39	0.51	8.76		
	CA	17.43	17.43	12.14	12.14	82	0.19	15		0.05	0.07	0.13	0.16	0.12	0.05	2.28	0.23	2.86		
Total U.A.: 256G									29		0.43	0.48	0.38	0.26	0.14	0.26	9.67	0.74	11.62	
Total General U.A.									147		7.12	3.52	2.76	1.34	0.49	2.43	72.00	5.15	89.66	

Șef Ocol,

Întocmit,

Birou Fond Forestier,

Verificat,



ACT DE PUNERE ÎN VALOARE NR. 2300319702170

Unitate de Producție: I - Municipiul Aiud

Denumire A.P.V.: 1531 La Pruni

Suprafață totală act - (ha): 2.1 Tratament: T. PRODUSE ACCIDENTALE I Natura Produsului: PRODUSE ACCIDENTALE Tehnologia de Exploatare: TRUNCIURI SI CATARGE Data inventarierii: 02.04.2023 Anul exploatării: 2023 Procedeul de Inventariere: FIR CU FIR Ciocan forma CIRCULARĂ nr.: AB0614 Accesibilitate: 251-500										Informații privind N.T.S.M.				Grupa de specii	Nr. de arbori	Volum				
Stâncării pe - (ha): Arbori putregăioși - (buc): 1 cu un volum de - (mc): 0.09 Iescării - (buc): cu un volum de - (mc):										Rășinoase FAG Querciflor Diverse tari Diverse moi				537 17	277.32 2.38					
Total:										554				279.7						
Specia	SORTARE DIMENSIONALĂ							Lemn lucru	Coajă	Lemn de foc		Volum brut								
	G1	G2	G3	M1	M2	M3	LS			Total	VF									
GORUN (L)		12.50		12.49	11.67	5.77	1.59	44.02	8.01	225.29	17.31	277.32								
JUGASTRU				0.05	0.11	0.15	0.13	0.44	0.07	1.87	0.30	2.38								
TOTAL										44.46	8.08	227.16	17.61	279.70						
U.A.	Suprafață (ha)		Vârsta ani	Panta G	Semintș utilizabil				H.	Total volum brut										
	Par cursă	UA			%	S. tot	Compoziție													
85A	1.50	26.80	95	12.00	0				200.97											
83A	0.60	21.80	75	13.00	0				78.73											
U.A.	GO (L)	JU	Volum																	
85A	199.76	1.21	200.97																	
83A	77.56	1.17	78.73																	
Total	277.32	2.38	279.70																	
U.A.	Specia	Diametre		Înălțimi		Vârsta	Vol. arb.	Nr. arb.	Crestere	Sortare dimensională							Coajă	Lemn foc		Volum brut
		dt	dcg	ht	hc					G1	G2	G3	M1	M2	M3	LS		Total	VF	
85A	GO (L)	25.35	25.35	18.49	18.49	95	0.59	340		10.01		9.51	8.17	3.56	0.87	5.79	161.85	12.02	199.76	
	JU	14.60	14.60	10.16	10.16	95	0.12	10				0.02	0.06	0.07	0.06	0.03	0.97	0.17	1.21	
Total U.A.: 85A								350		10.01		9.53	8.23	3.63	0.93	5.82	162.82	12.19	200.97	
83A	GO (L)	21.77	21.74	16.24	16.24	75	0.39	197		2.49		2.98	3.50	2.21	0.72	2.22	63.44	5.29	77.56	
	JU	16.29	16.29	11.67	11.67	75	0.17	7				0.03	0.05	0.08	0.07	0.04	0.90	0.13	1.17	
Total U.A.: 83A								204		2.49		3.01	3.55	2.29	0.79	2.26	64.34	5.42	78.73	
Total General U.A.								554		12.50		12.54	11.78	5.92	1.72	8.08	227.16	17.61	279.70	

Șef Ocol,

Intocmit

Birou Fond Forestier,

Verificat,

Butnariu Tudor-Razvan



Acesta este un document generat din aplicația SUMAL 2.0 Ocol

U.P. I Municipiul Aiud

Fond forestier proprietate publică

DESCRIEREA STAȚIUNII ȘI A ARBORETULUI

83 A 21.8 ha GF:2-1B SUP:A
 TS:6143 TP:5321 SOL:2407
 Versant ondulat EXPOZIȚIE:S
 INCLINARE:13g ALTTUDINE: 405 - 480 m
 LITTEA: continuă - subțire
 TIP FLORA: Carex pilosa
 Natural fundam.de prod.super. relativ-plurien
 COMP.ACTUALA:10GO
 COMP.ȚEL:10GO
 SORT: GO -Gros, și mijlociu, cherestea
 VÂRSTA EXPLOATABILITĂȚII: 110 ani
 SEM.UTIL:
 SUBARB:
 DATE COMPL:
 POLUARE:
 EROZIUNE:
 LUCR.EXEC:2010-Tăieri igienă
 LUCR.PROP:TĂIERI IGIENĂ

EIM	P	M	VÂR		C	AM	EL	PROVE-	VI	DENS	V O L U M	CRES						
*ARB	R	R	STA	D	H	L	ES	AG	N	TA	mc/	mc/						
	P	G	ani	cm	m	P	TE	AJ	LI	CONS	ha	ua						
GO	1	LT	105	40	25	2	I	.6	RN	N	0.08	36	785	0.3				
GO	9	LT	75	28	23	2		.6	RN	N	0.72	284	6191	4.4				
* Total													75	2	10.80	320	6976	4.7*

* ALTE DATE COMPLEMENTARE:
 Diseminat: CA, SB, CI, CE, ST.

83 B 8.4 ha GF:1-5B SUP:A
 TS:6143 TP:5321 SOL:2407
 Versant ondulat EXPOZIȚIE:S
 INCLINARE:15g ALTTUDINE: 460 - 525 m
 LITTEA: continuă - subțire
 TIP FLORA: Carex pilosa
 Natural fundam.de prod.super. relativ-echien
 COMP.ACTUALA:10GO
 COMP.ȚEL:10GO
 SORT: GO -Gros, și mijlociu, cherestea
 VÂRSTA EXPLOATABILITĂȚII: 110 ani
 SEM.UTIL:
 SUBARB:
 DATE COMPL:
 POLUARE:
 EROZIUNE:
 LUCR.EXEC:2009-Tăieri igienă
 LUCR.PROP:TĂIERI IGIENĂ

EIM	P	M	VÂR		C	AM	EL	PROVE-	VI	DENS	V O L U M	CRES						
*ARB	R	R	STA	D	H	L	ES	AG	N	TA	mc/	mc/						
	P	G	ani	cm	m	P	TE	AJ	LI	CONS	ha	ua						
GO	1	LT	95	38	24	2	I	.5	RN	N	0.08	34	286	0.3				
GO	9	LT	65	28	22	2		.5	RN	N	0.72	263	2209	5.2				
* Total													65	2	10.80	297	2495	5.5*

* ALTE DATE COMPLEMENTARE:
 Diseminat: CE, ST.

84 A 11.0 ha GF:1-5B SUP:A
 TS:6132 TP:5131 SOL:2401
 Versant ondulat EXPOZIȚIE:S
 INCLINARE:25g ALTTUDINE: 335 - 390 m
 LITTEA: continuă - subțire
 TIP FLORA: Asarum-Stellaria
 Parțial derivat relativ-echien
 COMP.ACTUALA: 5GO 5CA
 COMP.ȚEL: 8GO 2CA
 SORT: GO -Mijlociu și gros, cherestea
 VÂRSTA EXPLOATABILITĂȚII: 110 ani
 SEM.UTIL:
 SUBARB:
 DATE COMPL:10% tulpini nesănăt.
 uscure slabă
 POLUARE:
 EROZIUNE:
 LUCR.EXEC:
 LUCR.PROP:RĂRITURI

EIM	P	M	VÂR		C	AM	EL	PROVE-	VI	DENS	V O L U M	CRES						
*ARB	R	R	STA	D	H	L	ES	AG	N	TA	mc/	mc/						
	P	G	ani	cm	m	P	TE	AJ	LI	CONS	ha	ua						
GO	5	LT	65	26	18	3	M	.6	RN	N	0.45	116	1276	2.6				
CA	5	LT	60	20	19	3	M	.6	RN	N	0.45	106	1166	3.2				
* Total													65	3	10.90	222	2442	5.8*

* ALTE DATE COMPLEMENTARE:
 Diseminat: CI.

Fond forestier proprietate publică

U.P. I Municipiul Aiud

DESCRIEREA STAȚIUNII ȘI A ARBORETULUI

* 84 B 5.6 ha GF:1-5B SUP:A
 TS:6142 TP:5121 SOL:2407
 Versant ondulat EXPOZIȚIE:S
 INCLINARE:25g ALTTUDINE: 400 m
 LITIERA: continuă - subțire
 TIP FLORA: Carex pilosa relativ-echien
 COMP.ACTUALA: 7GO 3CA
 COMP.TEL: 8GO 2DF
 SORT: GO -Mijlociu și gros, cherestea
 VÂRSTA EXPLOATABILITĂȚII: 110 ani
 SEM.UTIL:
 SUBARB:
 DATE COMPL:
 POLUARE:
 EROZIUNE:
 LUCR.EXEC:2011-Tăieri igienă
 LUCR.PROP:TĂIERI IGIENĂ

EIM	P	M	VÂR	C	AM	EL	PROVE-	VI	DENS	V O L U M	CRES					
*ARB	R	R	STA	D	H	L	ES	AG	NIENȚA	TA	mc/	mc/	mc/			
	P	G	ani	cm	m	P	TE	AJ	LI	CONS	ha	ua	ha			
GO	7	LT	70	30	18	3	.5	RN	N	0.56	144	806	3.0			
CA	3	LT	70	24	19	3	M	.5	RN	N	0.24	56	314	1.5		
* Total											70	3	0.80	200	1120	4.5*

* ALTE DATE COMPLEMENTARE:
 * Inclinare variabilă (20g-30g).

* 84 C 10.1 ha GF:1-5B SUP:A
 TS:6142 TP:5121 SOL:2407
 Versant ondulat EXPOZIȚIE:S
 INCLINARE:26g ALTTUDINE: 365 - 425 m
 LITIERA: continuă - subțire
 TIP FLORA: Carex pilosa relativ-echien
 Natural fundam.de prod.mijl.
 COMP.ACTUALA:10GO
 COMP.TEL:10GO
 SORT: GO -Mijlociu și gros, cherestea
 VÂRSTA EXPLOATABILITĂȚII: 110 ani
 SEM.UTIL:
 SUBARB:
 DATE COMPL:
 POLUARE:
 EROZIUNE:
 LUCR.EXEC:2011-Rărituri
 LUCR.PROP:TĂIERI IGIENĂ

EIM	P	M	VÂR	C	AM	EL	PROVE-	VI	DENS	V O L U M	CRES					
*ARB	R	R	STA	D	H	L	ES	AG	NIENȚA	TA	mc/	mc/	mc/			
	P	G	ani	cm	m	P	TE	AJ	LI	CONS	ha	ua	ha			
GO	10	LT	75	28	18	3	.5	RN	N	0.80	206	2081	4.0			
* Total											75	3	0.80	206	2081	4.0*

* ALTE DATE COMPLEMENTARE:

* 85 A 26.8 ha GF:1-5B SUP:A
 TS:6143 TP:5321 SOL:2407
 Versant mijlociu ondulat EXPOZIȚIE:SE
 INCLINARE:12g ALTTUDINE: 425 - 525 m
 LITIERA: continuă - normală
 TIP FLORA: Carex pilosa relativ-echien
 Natural fundam.de prod.super.
 COMP.ACTUALA:10GO
 COMP.TEL:10GO
 SORT: GO -Gros, cherestea
 VÂRSTA EXPLOATABILITĂȚII: 120 ani
 SEM.UTIL:
 SUBARB:
 DATE COMPL:
 POLUARE:
 EROZIUNE:
 LUCR.EXEC:2009-Tăieri igienă
 LUCR.PROP:TĂIERI IGIENĂ

EIM	P	M	VÂR	C	AM	EL	PROVE-	VI	DENS	V O L U M	CRES					
*ARB	R	R	STA	D	H	L	ES	AG	NIENȚA	TA	mc/	mc/	mc/			
	P	G	ani	cm	m	P	TE	AJ	LI	CONS	ha	ua	ha			
GO	10	LT	95	32	27	1	.7	RN	N	0.80	412	11042	3.9			
* Total											95	1	0.80	412	11042	3.9*

* ALTE DATE COMPLEMENTARE:
 * Diseminat: CA, CE, SB, CI, FA.

Fond forestier proprietate publică

U.P. I Municipiul Aiud

DESCRIEREA STAȚIUNII ȘI A ARBORETULUI

78 A 2.2 ha GF:1-5B SUP:A
 TS:6132 TP:5131 SOL:2401
 Versant inferior ondulat EXPOZIȚIE:SE
 INCLINARE:25g ALTITUDINE: 380 m
 LITIERA: întreruptă - subțire
 TIP FLORA: Luzula albida
 Partial derivat relativ-plurien
 COMP.ACTUALA: 6CA 3GO 1CE
 COMP.TEL: 5GO 2CE 3CA
 SORT: GO -Mijlociu și gros,cherestea
 VÂRSTA EXPLOATABILITĂȚII: 110 ani
 SEM.UTIL:
 SUBARB:Alun, Păd., Corn /0.1S M
 DATE COMPL:

ELM	P	M	VÂR	C	AM	EL	PROVE-	VI	DENS	V O L U M	TERE*								
ARB	R	R	STA	D	H	L	ES	AG	N	LI	CONS	ha	ua	an/*					
*	P	G	ani	cm	m	P	TE	AJ	LI	CONS	ha	ua	ha	ha					
GO	1	IN	105	44	22	3	I	.6	RN	N	0.08	29	64	0.4					
CA	6	LT	75	18	18	4	.	5	RN	S	0.48	104	229	2.5					
GO	2	LT	75	28	20	3	I	.6	RN	N	0.16	49	108	0.8					
CE	1	LT	75	28	21	3	I	.6	RN	N	0.08	23	51	0.5					
													* Total	75	3	0.80	205	452	4.2*

* ALTE DATE COMPLEMENTARE:
 * Inclinare variabilă.
 * Diseminat: CI.

78 B 29.7 ha GF:1-5B SUP:A
 TS:6142 TP:5141 SOL:2407
 Platou plan EXPOZIȚIE:
 INCLINARE: 5g ALTITUDINE: 370 - 440 m
 LITIERA: continuă - normală
 TIP FLORA: Carex pilosa
 Natural fundam.de prod.mijl. relativ-plurien
 COMP.ACTUALA: 9GO 1CE
 COMP.TEL: 9GO 1DT
 SORT: GO -Mijlociu și gros,cherestea
 VÂRSTA EXPLOATABILITĂȚII: 110 ani
 SEM.UTIL:
 SUBARB:Păd., Corn /0.1S I
 DATE COMPL:20% tulpini nesănăt.

ELM	P	M	VÂR	C	AM	EL	PROVE-	VI	DENS	V O L U M	TERE*								
ARB	R	R	STA	D	H	L	ES	AG	N	LI	CONS	ha	ua	an/*					
*	P	G	ani	cm	m	P	TE	AJ	LI	CONS	ha	ua	ha	ha					
GO	1	IN	110	44	23	3	I	.6	RN	N	0.08	32	950	0.4					
CE	1	IN	110	42	23	3	I	.6	RN	N	0.08	27	802	0.2					
GO	8	LT	75	28	20	3	.	6	RN	N	0.64	198	5881	3.2					
													* Total	75	3	0.80	257	7633	3.8*

* ALTE DATE COMPLEMENTARE:
 * Diseminat: CA, SB.

79 54.5 ha GF:1-4K5B SUP:M
 TS:6132 TP:5131 SOL:2401
 Versant ondulat EXPOZIȚIE:SE
 INCLINARE:16g ALTITUDINE: 300 - 395 m
 LITIERA: continuă - subțire
 TIP FLORA: Poa pratensis-Carex caryophyllea
 Natural fundam.de prod.mijl. relativ-echien
 COMP.ACTUALA: 9GO 1DT
 COMP.TEL: 8GO 2DT
 SORT:
 VÂRSTA EXPLOATABILITĂȚII:
 SEM.UTIL:
 SUBARB:
 DATE COMPL:10% tulpini nesănăt.

ELM	P	M	VÂR	C	AM	EL	PROVE-	VI	DENS	V O L U M	TERE*								
ARB	R	R	STA	D	H	L	ES	AG	N	LI	CONS	ha	ua	an/*					
*	P	G	ani	cm	m	P	TE	AJ	LI	CONS	ha	ua	ha	ha					
GO	9	LT	85	30	21	3	.	6	RN	N	0.63	212	11554	2.6					
DT	1	LT	85	26	21	3	I	.6	RN	N	0.07	19	1036	0.4					
													* Total	85	3	0.70	231	12590	3.0*

* ALTE DATE COMPLEMENTARE:
 * Unitate militară împrejmuită cu gard din sârmă ghimpată.
 * Diseminat: CI, JU, CA, CE.
 * Consistența variabilă.

LUCCR. PROP: TĂIERI IGIENĂ

U.P. I Municipiul Aiud Fond forestier proprietate publică

DESCRIEREA STATIONII ȘI A ARBORETULUI

77 A 5.7 ha GF:1-2H5B SUP:M
 TS:6132 TP:5131 SOL:2401
 Versant ondulat EXPOZIȚIE:NE
 INCLINARE:25g ALTITUDINE: 350 - 400 m
 LITIERA: continuă - subțire
 TIP FLORA: Luzula albida
 Parțial derivat
 COMP. ACTUALA: 5GO 5CA
 COMP. TEL: 7GO 3CA
 SORT:

ELM	P	M	VĂR	C	AM	EL	PROVE-	VI	DENS	V O L U M	CRES							
*ARB	R	R	STA	D	H	L	ES	AG	NIENTA	TA	mc/	mc/	mc/					
	P	G	ani	cm	m	P	TE	AJ	LI	CONS	ha	ua	ha					
GO	5	LT	80	28	20	3	M	.6	RN	N	0.40	124	707	1.8				
CA	5	LT	75	20	20	4	M	.6	RN	N	0.40	101	576	2.1				
* Total													80	3	0.80	225	1283	3.9*

VĂRSTA EXPLOATABILITĂȚII:
 SEM. UTIL:
 SUBARB: Alun, Corn /0.1S G
 DATE COMPL: 20% tulpini nesănăt.
 POLUARE:
 EROZIUNE:
 LUCR. EXEC: 2010-Tăieri igienă
 LUCR. PROP: TĂIERI IGIENĂ

* ALTE DATE COMPLEMENTARE:
 Diseminat: CE.

77 B 16.3 ha GF:1-5B SUP:A
 TS:6152 TP:5113 SOL:2407
 Versant plan EXPOZIȚIE:E
 INCLINARE: 6g ALTITUDINE: 375 - 450 m
 LITIERA: continuă - normală
 TIP FLORA: Asarum-Stellaria
 Natural fundam. de prod. mijl.
 COMP. ACTUALA: 10GO
 COMP. TEL: 9GO 1DT
 SORT: GO -Mijlociu și gros, chereștea

ELM	P	M	VĂR	C	AM	EL	PROVE-	VI	DENS	V O L U M	CRES							
*ARB	R	R	STA	D	H	L	ES	AG	NIENTA	TA	mc/	mc/	mc/					
	P	G	ani	cm	m	P	TE	AJ	LI	CONS	ha	ua	ha					
GO	1	IN	110	46	23	3	I	.6	RN	N	0.08	32	522	0.4				
GO	9	LT	80	30	20	3		.6	RN	N	0.72	223	3635	3.3				
* Total													80	3	0.80	255	4157	3.7*

VĂRSTA EXPLOATABILITĂȚII: 110 ani
 SEM. UTIL:
 SUBARB: Alun, Corn /0.1S M
 DATE COMPL: 20% tulpini nesănăt.
 POLUARE:
 EROZIUNE:
 LUCR. EXEC: 2010-Tăieri igienă
 LUCR. PROP: TĂIERI IGIENĂ

* ALTE DATE COMPLEMENTARE:
 Diseminat: CE, CA, SB.

77V 0.5 ha GF: SUP:
 TS: TP: SOL:
 Versant inferior plan EXPOZIȚIE:NE
 INCLINARE: 6g ALTITUDINE: 340 m
 LITIERA:
 TIP FLORA:
 COMP. ACTUALA:
 COMP. TEL:
 SORT:

ELM	P	M	VĂR	C	AM	EL	PROVE-	VI	DENS	V O L U M	CRES							
*ARB	R	R	STA	D	H	L	ES	AG	NIENTA	TA	mc/	mc/	mc/					
	P	G	ani	cm	m	P	TE	AJ	LI	CONS	ha	ua	ha					
* Total																		

VĂRSTA EXPLOATABILITĂȚII:
 SEM. UTIL:
 SUBARB:
 DATE COMPL:
 POLUARE:
 EROZIUNE:
 LUCR. EXEC:
 LUCR. PROP:

* ALTE DATE COMPLEMENTARE:
 Teren destinat pentru hrana vânatului.

Fond forestier proprietate publică

U.P. I Municipiul Aiud

DESCRIEREA STAȚIUNII ȘI A ARBORETULUI

* 256 E 0.6 ha GF:1-4B SUP:A
 TS:6152 TP:5113 SOL:2407
 Versant ondulat EXPOZITIE:NE
 INCLINARE:10g ALTIȚUDINE: 395 m
 LITIERA: continuă - subțire
 TIP FLORA: Asarum-Stellaria
 Natural fundam.de prod.mijl. relativ-echien
 COMP.ACTUALA: 9GO 1CE
 COMP.ȚEL: 9GO 1DT
 SORT: GO -Mijlociu și gros, cherestea
 VĂRSTA EXPLOATABILITĂȚII: 110 ani
 SEM.UTIL:
 SUBARB: Păd.
 DATE COMPL:
 POLUARE:
 EROZIUNE:
 LUCR.EXEC:2012-Tăieri igienă
 LUCR.PROP:TĂIERI IGIENĂ

ELM	P	M	VĂR	C	AM	EL	PROVE-	VI	DENS	V O L U M	CRES							
ARB	R	R	STA	D	H	L	ES	AG	N	LIENȚA	TA	mc/	mc/	an/				
	P	G	ani	cm	m	P	TE	AJ	LI	CONS	ha	ua	ha	ha				
GO	9	LT	80	38	20	3	I	.6	RN	N	0.63	195	117	2.9				
CE	1	IN	80	38	21	3	I	.6	RN	N	0.07	20	12	0.4				
* Total													80	3	0.70	215	129	3.3*

* ALTE DATE COMPLEMENTARE:
 Diseminat: CI, CA.

* 256 F 1.8 ha GF:1-4B SUP:A
 TS:6152 TP:5513 SOL:2407
 Versant ondulat EXPOZITIE:NE
 INCLINARE:12g ALTIȚUDINE: 315 m
 LITIERA: continuă - subțire
 TIP FLORA: Asarum-Stellaria
 Total derivat de prod.infer. relativ-plurien*
 COMP.ACTUALA: 8CA 1ST 1JU
 COMP.ȚEL: 7ST 2CI 1DT
 SORT: ST -Gros și mijlociu, cherestea
 VĂRSTA EXPLOATABILITĂȚII: 120 ani
 SEM.UTIL:
 SUBARB:
 DATE COMPL:
 POLUARE:
 EROZIUNE:
 LUCR.EXEC:
 LUCR.PROP:TĂIERI IGIENĂ

ELM	P	M	VĂR	C	AM	EL	PROVE-	VI	DENS	V O L U M	CRES							
ARB	R	R	STA	D	H	L	ES	AG	N	LIENȚA	TA	mc/	mc/	an/				
	P	G	ani	cm	m	P	TE	AJ	LI	CONS	ha	ua	ha	ha				
ST	1	IN	145	50	23	3	I	.6	RN	N	0.08	32	58	0.1				
CA	8	LT	35	14	12	4	I	.4	RN	N	0.64	74	133	4.9				
JU	1	LT	35	14	10	4	I	.4	RN	N	0.08	8	14	0.2				
* Total													35	4	0.80	114	205	5.2*

* ALTE DATE COMPLEMENTARE:
 Diseminat: CI, AR.

* 256 G 1.9 ha GF:1-4B SUP:A
 TS:6152 TP:5113 SOL:2407
 Versant mijlociu ondulat EXPOZITIE:NE
 INCLINARE:20g ALTIȚUDINE: 320 - 375 m
 LITIERA: continuă - subțire
 TIP FLORA: Asarum-Stellaria
 Parțial derivat relativ-plurien*
 COMP.ACTUALA: 5GO 5CA
 COMP.ȚEL: 8GO 2DT
 SORT: GO -Mijlociu și gros, cherestea
 VĂRSTA EXPLOATABILITĂȚII: 110 ani
 SEM.UTIL:
 SUBARB:
 DATE COMPL:
 POLUARE:
 EROZIUNE:
 LUCR.EXEC:
 LUCR.PROP:TĂIERI IGIENĂ

ELM	P	M	VĂR	C	AM	EL	PROVE-	VI	DENS	V O L U M	CRES							
ARB	R	R	STA	D	H	L	ES	AG	N	LIENȚA	TA	mc/	mc/	an/				
	P	G	ani	cm	m	P	TE	AJ	LI	CONS	ha	ua	ha	ha				
GO	2	LT	105	42	22	3	I	.6	RN	N	0.16	58	110	0.5				
CA	5	LT	75	22	20	4	I	.6	RN	N	0.40	101	192	2.1				
GO	3	LT	75	28	20	3	I	.6	RN	N	0.24	74	141	1.2				
* Total													75	3	0.80	233	443	3.8*

* ALTE DATE COMPLEMENTARE:
 Diseminat: CI, JU, ST.

Fond forestier proprietate publică

U.P. I Municipiul Aiud

DESCRIEREA STAȚIUNII ȘI A ARBORETULUI

155 D 7.7 ha GF:1-4B SUP:A
 TS:6153 TP:5111 SOL:3101
 EXPOZIȚIE:NE

Versant mijlociu ondulat
 INCLINARE:15g ALȚITUDINE: 290 - 380 m
 LITIERA: continuă - normală
 TIP FLORA: Asarum-Stellaria
 Natural fundam.de prod.super. relativ-echien
 COMP.ACTUALA: 7GO 3CA
 COMP.TEL: 8GO 2DT
 SORT: GO -Gros, și mijlociu, cherestea

ELM	P	M	VĂR		C	AM	EL	PROVE-	VI	DENS	V O L U M	CRES				
ARB	R	R	STA	D	H	L	ES	AG	NIENTA	TA	mc/	mc/	mc/			
*	P	G	ani	cm	m	P	TE	AJ		LI	CONS	ha	ua	ha		
GO	7	LT	60	30	21	2		.6	RN	N	0.63	212	1632	4.9		
CA	3	LT	60	22	18	4	M	.5	RN	N	0.27	59	454	1.7		
* Total											60	2	0.90	271	2086	6.6*

VĂRSTA EXPLOATABILITĂȚII: 110 ani
 SEM.UTIL:
 SUBARB:
 DATE COMPL:uscare slabă
 20% tulpini nesănăt.
 POLUARE:
 EROZIUNE:
 LUCR.EXEC:2006-Tăieri igienă
 LUCR.PROP:RĂRITURI/0.4S

* ALTE DATE COMPLEMENTARE:
 * Consistență variabilă (0,8-0,9).
 * Diseminat: ST,CI, JU.

155 E 9.2 ha GF:1-4B SUP:A
 TS:6153 TP:5111 SOL:3101
 EXPOZIȚIE:E

Versant mijlociu ondulat
 INCLINARE:15g ALȚITUDINE: 385 m
 LITIERA: continuă - normală
 TIP FLORA: Asarum-Stellaria
 Natural fundam.de prod.super. relativ-echien
 COMP.ACTUALA: 9GO 1CA
 COMP.TEL: 9GO 1DT
 SORT: GO -Gros, și mijlociu, cherestea

ELM	P	M	VĂR		C	AM	EL	PROVE-	VI	DENS	V O L U M	CRES				
ARB	R	R	STA	D	H	L	ES	AG	NIENTA	TA	mc/	mc/	mc/			
*	P	G	ani	cm	m	P	TE	AJ		LI	CONS	ha	ua	ha		
GO	9	LT	60	28	20	2		.6	RN	N	0.81	251	2309	6.3		
CA	1	LT	60	20	17	4	I	.5	RN	N	0.09	18	166	0.6		
* Total											60	2	0.90	269	2475	6.9*

VĂRSTA EXPLOATABILITĂȚII: 110 ani
 SEM.UTIL:
 SUBARB:
 DATE COMPL:uscare slabă
 POLUARE:
 EROZIUNE:
 LUCR.EXEC:2006-Tăieri igienă
 LUCR.PROP:RĂRITURI/0.5S

* ALTE DATE COMPLEMENTARE:
 * Consistență variabilă (0,8-0,9).
 * Diseminat: CE, CI.

155 F 5.0 ha GF:1-4B SUP:A
 TS:6153 TP:5111 SOL:3101
 EXPOZIȚIE:

Platou plan
 INCLINARE: 2g ALȚITUDINE: 390 m
 LITIERA: continuă - subțire
 TIP FLORA: Asarum-Stellaria
 Natural fundam.de prod.super. relativ-echien
 COMP.ACTUALA: 10GO
 COMP.TEL: 9GO 1DT
 SORT: GO -Gros, și mijlociu, cherestea


ELM	P	M	VĂR		C	AM	EL	PROVE-	VI	DENS	V O L U M	CRES				
ARB	R	R	STA	D	H	L	ES	AG	NIENTA	TA	mc/	mc/	mc/			
*	P	G	ani	cm	m	P	TE	AJ		LI	CONS	ha	ua	ha		
GO	10	LT	80	34	21	2		.6	RN	N	0.80	269	1345	4.5		
* Total											80	2	0.80	269	1345	4.5*

VĂRSTA EXPLOATABILITĂȚII: 110 ani
 SEM.UTIL:
 SUBARB: Păd., In.c, Com
 DATE COMPL:
 POLUARE:
 EROZIUNE:
 LUCR.EXEC:2006-Tăieri igienă
 LUCR.PROP:TĂIERI IGIENĂ

/0.1S M

* ALTE DATE COMPLEMENTARE:
 * Diseminat: CA, ST.
 * Nuieiiș de CA pe 0.4S.

001550, 23.02.2022 072. *Pinus Larina* ♂




U. P. I. E. 100
59 1558, 29.03.2023, під Гіркою (1800) J



0. P. I. 4100
09 1558, 29.03.2023

02 010101 0101
02 010101 0101



0. P. I. P. 120
04250 ♀, 23.03.2023 *♀ B. nigra* 1297m *J*



U. 2568, 29.07.2023 p. 2. Giorgio Lorenzini



MINISTERUL APELOR ȘI PĂDURILOR



ORDIN

Nr. 856 / 10.04.2019

pentru aprobarea amenajamentului silvic al fondului forestier proprietate publică aparținând Municipiului Aiud, Unitatea de Producție I Municipiul Aiud, județul Alba

Având în vedere Referatul de aprobare nr. 8200/27.05.2019 al Direcției Politici și Strategii în Silvicultură,

În conformitate cu Avizul Comisiei tehnice de avizare pentru silvicultură din Ministerul Mediului, Apelor și Pădurilor nr. 1167/14.12.2016 și ținând cont de Decizia de încadrare a Agenției pentru Protecția Mediului Alba nr. 2145/11.04.2019 privind etapa de încadrare a planului,

în temeiul prevederilor art. 22 alin. (1) din Legea nr. 46/2008 – Codul silvic, republicată, cu modificările și completările ulterioare, precum și ale art. 13 alin. (5) din Hotărârea Guvernului nr. 20/2017 privind organizarea și funcționarea Ministerului Apelor și Pădurilor, cu modificările și completările ulterioare,

ministrul apelor și pădurilor emite următorul

ORDIN:

Art. 1. – Se aprobă amenajamentul silvic al fondului forestier proprietate publică aparținând Municipiului Aiud, Unitatea de Producție I Municipiul Aiud, județul Alba.

Art. 2. – Direcția Politici și Strategii în Silvicultură din cadrul Ministerului Apelor și Pădurilor transmite prezentul ordin Primăriei Municipiului Aiud, județul Alba, care răspunde de aplicarea și respectarea prevederilor acestuia.

Art. 3. – Prezentul ordin s-a întocmit în 3 exemplare, două pentru emitent, iar al treilea pentru Primăria Municipiului Aiud, județul Alba.

MINISTRU

Ioan DENES

