

O.S.C. TELCIU R.A.
Nr. 1577 din 20.03.2023

Notificare

cu privire la actele de punere in valoare de produse accidentale, constituite in arborete afectate de doboraturi si rupturi de vant, pe raza fondului forestier proprietate publica a comunei Telciu, conform titlului de proprietate Nr. 576512 din 20.05.2020 administrat de catre O.S.C. Telciu R.A., infiintat in urma hotararii consilului local al comunei Telciu Nr. 6/09.03.2009.

In urma punerii in valoare a produselor accidentale generate de actiunea factorilor destabilizatori s-au intocmit urmatoarele acte de punere in valoare:

- P. 2300114700460 – 695 VARFU CINII- FASONAT LA CIOATA, U.P. V Telcisor, u.a. 68C, suprafata 1,0 ha, avand un volum de 18,31 mc, produse accidentale I.
Suprafata parchetelor nu este inclusa in arii naturale protejate.

SEF OCOL
ING. PUPEZA LUCA



FOND FORESTIER
ING. PUPEZA VASILE

ACT DE PUNERE ÎN VALOARE NR. 2300114700460

Unitate de Producție: V - Telcișor

Denumire A.P.V: 695 VARFU CINII- FASONAT LA CIOATA

Suprafață totală act - (ha): 1.0 Tratament: T. PRODUSE ACCIDENTALE I Natura Produsului: PRODUSE ACCIDENTALE Tehnologia de Exploatare: TRUNCHIURI SI CATARGE Data inventarierii: 06.03.2023 Anul exploatarii: 2023 Procedeeul de inventariere: FIR CU FIR Ciocan forma CIRCULARĂ nr.: BN0312 Accesibilitate: 501-1000	Informații privind N.T.S.M.	Grupa de specii	Nr. de arbori	Volum
	Stâncării pe - (ha): Arbori putregăioși - (buc): 5 cu un volum de - (mc): 0.68 Iescării - (buc): 6 cu un volum de - (mc): 1.62	Rășinoase FAG Quercinee Diverse tari Diverse moi	40 6	17.23 1.08
	Total:	46	18.31	

Specia	SORTARE DIMENSIONALĂ							Lemn lucru	Coajă	Lemn de foc		Volum brut
	G1	G2	G3	M1	M2	M3	LS			Total	VF	
FAG				0.13	0.12	0.10	0.05	0.40	0.03	0.65	0.11	1.08
MOLID		2.18	2.18	2.16	0.52		0.18	7.22	0.81	9.20		17.23
TOTAL		2.18	2.18	2.29	0.64	0.10	0.23	7.62	0.84	9.85	0.11	18.31

U.A.	Suprafață (ha)		Vârsta ani	Panta G	Seminiș utilizabil				Total volum brut
	Par cursă	UA			%	S. tot	Compoziție		
68 C	1.00	2.31	65	20.00			0		18.31

U.A.	FA	MO	Volum
68 C	1.08	17.23	18.31
Total	1.08	17.23	18.31

U.A.	Specia	Diametre		Înălțimi		Vârsta	Vol. arb.	Nr. arb.	Creștere	Sortare dimensională							Coajă	Lemn foc		Volum brut
		dt	dcg	ht	hc					G1	G2	G3	M1	M2	M3	LS		Total	VF	
68 C	FA	16.00	16.00	14.67	14.67	65	0.18	6				0.13	0.12	0.10	0.05	0.03	0.65	0.11	1.08	
	MO	24.06	24.06	20.00	20.00	65	0.46	40		2.18	2.18	2.16	0.52		0.18	0.81	9.20		17.23	
Total U.A.: 68 C								46			2.18	2.18	2.29	0.64	0.10	0.23	0.84	9.85	0.11	18.31
Total General U.A.								46			2.18	2.18	2.29	0.64	0.10	0.23	0.84	9.85	0.11	18.31



Șef Ocol

Întocmit,

Birou Fond Forestier,

Verificat,

OCOLUL SILVIC

Nr. 1576 / 20.03.2023

ANEXA 1 la procedura
(O.M. 767 din 23 Iulie 2018)

Proces-verbal de verificare

Încheiat astăzi 20.03.2023



Subsemnatul, ing. Pușcaș Vișla, având funcția de inginer, în calitate de persoană desemnată cu verificarea lucrărilor de punere în valoare, în prezența:
1. debr. Florin Ion, în calitate de conducător al lucrărilor de teren la evaluarea masei lemnoase/1.685 Vârful curii;
2. ing. Ghidul Ștefan, în calitate de persoană care a efectuat lucrările de birou și de elaborare/introducere în SUMAL a actului de punere în valoare în stadiul „CULES”; și
3. șef de teren Toader Ioan, în calitate de titular al cantonului silvic 9 Vârful curii, am procedat la verificarea lucrărilor de evaluare a masei lemnoase din U.P. 2 u.a. 68C, natura produselor Acc. I, felul tăierii Accidental.

Constatări:

A. Verificarea lucrărilor de teren

1. Amplasarea și delimitarea în teren a lucrărilor:

1.1. Sunt executate lucrările de evaluare în U.P. și u.a.-urile prevăzute de amenajament și înscrise în delegația de marcare:

DA (semnătura persoanei desemnate cu verificarea lucrărilor)

NU, cu următoarea argumentație (semnătura persoanei desemnate cu verificarea lucrărilor)

1.2. Sunt delimitate lucrările în teren:

DA, prin delimitare cu liniite emergente (semnătura persoanei desemnate cu verificarea lucrărilor)

NU, cu următoarea argumentație (semnătura persoanei desemnate cu verificarea lucrărilor)

2. Alegerea arborilor de extras

Sunt aleși arbori de extras în concordanță cu scopul lucrărilor, natura tăierii și cu categoria de produse pentru care s-a emis delegația de marcare:

DA (semnătura persoanei desemnate cu verificarea lucrărilor)

NU, cu următoarea argumentație (semnătura persoanei desemnate cu verificarea lucrărilor)

3. Măsurarea/determinarea elementelor dendrometrice

3.1. Măsurarea diametrelor

Abaterea la măsurarea diametrelor de bază se încadrează în nivelul admis de norme tehnice:

DA (semnătura persoanei desemnate cu verificarea lucrărilor)

NU, cu următoarea argumentație (semnătura persoanei desemnate cu verificarea lucrărilor)

3.2. Măsurarea înălțimilor

Diferența între înălțimea medie stabilită la evaluare și cea rezultată din verificări, pe specii, se încadrează în nivelul admis de norme tehnice:

DA (semnătura persoanei desemnate cu verificarea lucrărilor)

NU, cu următoarea argumentație (semnătura persoanei desemnate cu verificarea lucrărilor)

3.3. Estimarea clasei de calitate

Abaterea la estimarea clasei de calitate se încadrează în nivelul admis de norme tehnice:

DA (semnătura persoanei desemnate cu verificarea lucrărilor)

NU, cu următoarea argumentație (semnătura persoanei desemnate cu verificarea lucrărilor)

4. Aplicarea amprentei dispozitivului special de marcat*

Amprenta dispozitivului special de marcat este aplicată conform Regulamentului privind forma și modul de utilizare a dispozitivelor speciale de marcat, precum și modul de marcarea arborilor sau a unor grupuri de arbori:

DA (semnătura persoanei desemnate cu verificarea lucrărilor)

NU, cu următoarea argumentație (semnătura persoanei desemnate cu verificarea lucrărilor)

5. Numerotarea arborilor marcați (verificarea se face prin sondaj)*

5.1. Numerele de inventar sunt înscrise pe arbori cu creșterea... și sunt lizibile:

DA (semnătura persoanei desemnate cu verificarea lucrărilor)

NU, cu următoarea argumentație

(semnătura persoanei desemnate cu verificarea lucrărilor)

5.2. Se constată necorelări în relația nr. arbore-specie-diametru, între datele din carnetul de inventariere și cele de la verificare:

DA, cu următoarea argumentație

(semnătura persoanei desemnate cu verificarea lucrărilor)

NU (semnătura persoanei desemnate cu verificarea lucrărilor)

Concluzii incadrarea si depozitarea...

Verificarea lucrărilor de birou

1. Încadrarea în prevederile amenajamentului silvic

Natura tăierii și volumul de extras (intensitatea tăierii) se încadrează în prevederile amenajamentului silvic:

DA (semnătura persoanei desemnate cu verificarea lucrărilor)

NU, cu următoarea argumentație semit produse...

(semnătura persoanei desemnate cu verificarea lucrărilor)

a) corelația între carnetul de inventariere și actul de punere în valoare, în privința numărului de arbori specii;

b) corelația între elementele dendrometrice medii pe specii consemnate în fișele de calcul ale acestora utilizate la calculul actului de punere în valoare;

c) informațiile necesare completării tuturor rubricilor din actul de punere în valoare.

2. Există corelație între carnetul de inventariere și actul de punere în valoare în stadiul „CULES”, în viziunea unităților amenajistice în care s-a efectuat lucrarea:

DA (semnătura persoanei desemnate cu verificarea lucrărilor)

NU, cu următoarea argumentație

(semnătura persoanei desemnate cu verificarea lucrărilor)

3. Există corelație între datele primare (carnetul de inventariere și fișele de despuiere, pe specii, categorii de diametre și clasă de calitate) și actul de punere în valoare în stadiul „CULES”, în privința numărului de arbori:

DA (semnătura persoanei desemnate cu verificarea lucrărilor)

NU, cu următoarea argumentație

(semnătura persoanei desemnate cu verificarea lucrărilor)

4. Există corelație între înălțimile medii pe specii determinate în teren (consemnate în fișele de calcul) utilizate la calculul actului de punere în valoare:

DA (semnătura persoanei desemnate cu verificarea lucrărilor)

NU, cu următoarea argumentație

(semnătura persoanei desemnate cu verificarea lucrărilor)

5. Au fost introduse în aplicația de calcul actul de punere în valoare, celelalte informații referitoare la uare (nr. dispozitiv special de marcat cu amprență circulară și/sau pătrată, informații NTSM etc.):

DA (semnătura persoanei desemnate cu verificarea lucrărilor)

NU, cu următoarea argumentație

(semnătura persoanei desemnate cu verificarea lucrărilor)

Concluzii APV-ul...
În urma verificării lucrărilor de evaluare a masei lemnoase

SE PROPUNE:

1. Aprobarea actului de punere în valoare (semnătura persoanei desemnate și verificarea lucrărilor)

2. Refacerea parțială a lucrărilor constând în

(semnătura persoanei desemnate cu verificarea lucrărilor)

3. Anularea lucrărilor de inventariere (semnătura persoanei desemnate cu verificarea lucrărilor)

Participanți la verificarea lucrărilor de evaluare:

1. ing. Cristinel Traian nume, prenume, funcția și semnătura

2. ing. Horea Ion nume, prenume, funcția și semnătura


3. șef. Adam Ion titular canton (nume, prenume și semnătura)

DESCRIEREA STATIONII SI ARBORETULUI				ELM	P	M	VAR	DM	HM	C	A	EL	PROVE	VI	DENS	VOLUM			CRES
				ARB	R	RE	STA	CM	M	L	MES	AG	NIENTA	TA	CONS	MC/	MC/	MC/	
				P	GE	ANI				P	TEC	AJ	LI		HA	UA	HA		
67 3.88 HA GF: 2 - 1B SUP: A TS: 5242 TP: 4312 SOL: 3101 Versant mijlociu ondulat EXPOZITIE: SE INC: 32 G ALTITUDINE: 560 - 680 M LITIERA: continua-subtire TIP FLORA: Asperula-Asarum Natural fundamental prod. mij. relativ-plurien COMP.ACTUALA: 6 FA 1 CA 1 ME 1 SAC 1 MO COMP.TEL: 8FA 1 CA 1 MO SORT: FA Gros si mijl.,cherestea VARSTA EXPL.: 110 ani FA Gros si mijl.,cherestea SEM.UUTIL: SUBARBORET: DATE COMPL.:				FA	6	IN	40	16	14	3		.4	RN	N	0.54	97	376	5.3	
				CA	1	IN	40	14	14	3	I	.4	RN	N	0.09	13	50	0.8	
				ME	1	IN	35	16	15	3	I	.4	RN	N	0.09	14	54	0.8	
				SAC	1	IN	35	14	14	3	I	.3	RN	N	0.09	11	43	0.2	
				MO	1	P	40	20	16	3	M	.4	NEC	N	0.09	29	113	1.3	
POL: ERZ: LUCRARI EXEC.:				TOTAL				40			3				0.9	164	636	8.4	
68 A 33.40 HA GF: 1 - 2A SUP: M TS: 5242 TP: 4212 SOL: 3110 Versant mijlociu ondulat EXPOZITIE: E INC: 40 G ALTITUDINE: 690 - 780 M LITIERA: continua-normala TIP FLORA: Asperula-Asarum Natural fundamental prod. mij. relativ-plurien COMP.ACTUALA: 6 FA 4 FA COMP.TEL: 10FA SORT: FA Gros si mijl.,cherestea VARSTA EXPL.: FA Gros si mijl.,cherestea SEM.UUTIL: 10FA SUBARBORET: DATE COMPL.: Roca la suprafata/0,3S Dob. destul de frecv. Alte date complement.				FA	6	IN	165	68	27	3		.6	RN	S	0.36	179	5979	1.0	
				FA	4	IN	105	34	25	3	I	.6	RN	N	0.24	105	3507	1.5	
POL: ERZ: LUCRARI EXEC.:				TOTAL				165			3				0.6	284	9486	2.5	
68 B 1.81 HA GF: 2 - 1B SUP: A TS: 5242 TP: 4212 SOL: 3101 Versant mijlociu ondulat EXPOZITIE: SE INC: 25 G ALTITUDINE: 780 - 850 M LITIERA: intrerupta-subtire TIP FLORA: Asperula-Asarum Artificial de prod. mij. echien COMP.ACTUALA: 5 MO 1 BR 1 PAM 2 FA 1 DM COMP.TEL: 6MO 1 BR 2 FA 1 PAM SORT: MO Gros,cherestea VARSTA EXPL.: 100 ani FA Gros si mijl.,cherestea SEM.UUTIL: SUBARBORET: DATE COMPL.:				MO	5	P	5			3				NEC	N	0.30			0.5
				BR	1	P	5			3	M		NEC	N	0.06			0.1	
				PAM	1	P	5			3	M		NEC	N	0.06			0.1	
				FA	2	IN	5		1	3	I		RN	N	0.12			0.1	
				DM	1	IN	5		1	3	I		RN	N	0.06			0.4	
POL: ERZ: LUCRARI EXEC.:				TOTAL				5			3				0.6			1.1	
68 C 2.31 HA GF: 2 - 1B SUP: A TS: 5242 TP: 4212 SOL: 3101 Versant superior ondulat EXPOZITIE: E INC: 20 G ALTITUDINE: 850 - 890 M LITIERA: continua-subtire TIP FLORA: Asperula-Asarum Natural fundamental prod. mij. echien COMP.ACTUALA: 6 MO 4 FA COMP.TEL: 6MO 4 FA SORT: MO Gros,cherestea VARSTA EXPL.: 100 ani FA Gros si mijl.,cherestea SEM.UUTIL: SUBARBORET: DATE COMPL.: Doborituri izolate Alte date complement.				MO	6	P	55	24	20	3		.5	NEC	N	0.42	184	425	5.6	
				FA	4	IN	55	20	16	3	I	.6	RN	N	0.28	61	141	2.9	
POL: ERZ: LUCRARI EXEC.:				TOTAL				55			3				0.7	245	566	8.5	



MINISTERUL MEDIULUI
APELOR ȘI PĂDURILOR

07.09.2016
- referențiere la Primăria
Nesecret



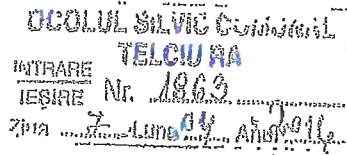
CABINET SECRETAR DE STAT
Nr. 28/22.105/28.09.2016

Către: PRIMĂRIA COMUNEI TELCIU, Strada Principală, 744A, județul Bistrița Năsăud

În atenția: Domnului primar Sever Mureșan

Ref: ordin ministru

Spre știință: Garda Forestieră Cluj




Stimate domnule primar,

Alăturat vă transmitem, în original, avizul Comisiei tehnice de avizare pentru silvicultură nr. 744/03.09.2014 și ordinul ministrului mediului, apelor și pădurilor nr. 583 din 18.03.2016 pentru amenajamentul silvic al fondului forestier proprietate publică aparținând comunei Telciu, județul Bistrița Năsăud.

Erika STANCIU

SECRETAR DE STAT



MINISTERUL MEDIULUI ȘI SCHIMBĂRILOR CLIMATICE
DEPARTAMENTUL PENTRU APE, PĂDURI ȘI PISCICULTURĂ
Comisia tehnică de avizare pentru silvicultură

AVIZ CTAS nr. 774 din 03.09.2014
pentru amenajamentul silvic al fondului forestier **proprietate publică**
aparținând comunei Telciu, județul Bistrița-Năsăud

1. Au participat la ședința de avizare:

Președinte de ședință: Cătălin Diaconescu

Membri CTAS: Dănuț Iacob, Octavian Popescu, Florin Achim, Ștefan Tamaș, Marian Tudoran,
Cristea Ioan, Constantin Banu, Gheorghe Gheorghijă, Cristea Marius, Macău Cristian.

2. Din analiza făcută în cadrul ședinței de avizare a rezultat:

- amenajamentul silvic al fondului forestier, proprietate publică aparținând comunei Telciu, județul Bistrița Năsăud, s-a elaborat de S.C. Forest Grup SRL București, șef proiect ing. Ion Larisa, expert CTAP nr. Marcu Petre.

- amenajamentul silvic al fondului forestier, proprietate publică aparținând comunei Telciu, județul Bistrița Năsăud, a fost avizat cu procesul verbal CTAP nr. 42 din 08.04.2013, recepționat de beneficiar și verificat de I.T.R.S.V. Cluj Napoca.

- perioada de aplicare a amenajamentului silvic al fondului forestier, proprietate publică aparținând comunei Telciu, județul Bistrița Năsăud este 01.01.2013 – 31.12.2022.

3. Cu ocazia examinării amenajamentului, Comisia a constatat următoarele:

Documentele privind proprietatea: Titlurile de proprietate nr. 1630 din 21.11.2000 și nr. 6520 din 08.12.2009 și Procesale verbale de punere în posesie nr. 13 din 20.10.2000, nr.1980 din 23.10.2000 și nr. 80 din 09.11.2007.

Suprafața inclusă în amenajament este de 17575,51 ha, este cuprinsă în 4 unități de producție (U.P. I Bichigiu, U.P. II Fiad, U.P. IV Strâmba – Rebra și U.P.V Telcișor), a făcut parte din O.S. Sălăuța (U.P. I Bichigiu, U.P. II Fiad, U.P.IV Strâmba, U.P.V Tecișor), O.S. Borșa (U.P. VI Pietrosu), O.S. Sângeorz Băi (U.P. II Cormaia Vest), O.S.Năsăud (U.P. III Rebra și U.P.IV Izvoarele Rebrei) și are ca folosințe: păduri și terenuri destinate împăduririi sau reîmpăduririi – 17044,31 ha din care terenuri de reîmpădurit – 4,96 ha, terenuri afectate gospodăririi silvice – 129,34 ha, terenuri neproductive – 9,86 ha și terenuri scoase temporar din fondul forestier – 390,00 ha (ocupații și litigii – 390,00 ha).

- Suprafața încadrată în grupa I funcțională este de 6976,63 ha;

- Suprafața încadrată în grupa a II a funcțională este de 10067,68 ha.

- Structura fondului forestier (date medii):

compoziție: 60FA 33MO 2CA 2BR 2PAM 1DM ; vârsta medie: 69 ani; volumul la ha: 242 mc; consistența medie: 0,75; clasa de producție medie: III.0; indicele de creștere curentă: 6,9 mc/an/ha; fond imos total: 4114717 mc.

Procesul de producție s-a organizat în următoarele subunități de gospodărire:

S.U.P. A – Codru regulat – sortimente obișnuite:12780,89 ha;

S.U.P. K – Rezervații de semințe:170,02 ha;

S.U.P. M – Păduri supuse regimului de conservare deosebită:2673,79 ha.

S.U.P. E – Păduri supuse regimului de ocrotire integrală.....1414,65 ha.

Bazele de amenajare:

- regim: codru;

- compoziția țel: corespunzătoare tipului natural fundamental de pădure pentru arboretele exploatabile și compoziția țel la exploatabilitate pentru celelalte arborete;

- tratamente: tăieri progresive, tăieri rase și tăieri succesive;

- exploatabilitatea: de protecție pentru arboretele încadrate în grupa I funcțională și tehnică pentru arboretele încadrate în grupa a II a funcțională;

- ciclul: S.U.P. A – 110 ani.



Posibilitatea:

- Posibilitatea de produse principale: 30600 mc/an;
- Posibilitatea de produse secundare: 23451 mc/an, din care rărituri 23006 mc/an;
- Volum maxim posibil de extras prin lucrări de conservare: 5290 mc/an.

Lucrări prevăzute în deceniul în curs:

- ajutorarea regenerării naturale: 1370,29 ha;
- îngrijirea culturilor tinere: 2061,08 ha;
- degajări: 617,60 ha;
- curățiri: 647,00 ha, 4449 mc;
- rărituri: 7182,47 ha, 230061 mc;
- tăieri de regenerare: 1748,88 ha, 305996 mc, din care:
 - tăieri progresive: 1031,43 ha, 177890 mc;
 - tăieri succesive: 689,01 ha, 124017 mc;
 - tăieri rase: 28,44 ha, 4089 mc.
- tăieri de igienă: 4459,59 ha, 37543 mc;
- tăieri de conservare: 896,55 ha, 52898 mc;
- împăduriri: 659,64 ha.

4. Concluzii rezultate:

Se propune avizarea favorabilă a amenajamentului silvic al fondului forestier, proprietate pub. a aparținând comunei Telciu, județul Bistrița Năsăud. Beneficiarul are obligația de a parcurge procedura legală de avizare de mediu, conform H.G. 1076/2004 privind stabilirea procedurii de realizare a evaluării de mediu pentru planuri și programe.

5. Comisia:

AVIZEAZĂ FAVORABIL

Amenajamentul silvic al fondului forestier proprietate publică aparținând comunei Telciu, județul Bistrița Năsăud

6. Difuzarea prezentului aviz către toți factorii interesați se va face prin grija secretariatului CTAS din minister.

Președinte CTAS,
Secretar de Stat

Cătălin DIACONEȘCU



MINISTERUL MEDIULUI, APELOR ȘI PĂDURILOR



ORDIN

Nr. 583 / 18.03.2016

pentru aprobarea amenajamentului silvic al fondului forestier proprietate publică aparținând comunei Telciu, județul Bistrița Năsăud

Având în vedere Referatul de aprobare nr. 163999/19.01.2016 al Direcției Politici și Strategii în Silvicultură,

în conformitate cu Avizul Comisiei tehnice de avizare pentru silvicultură din Ministerul Mediului și Schimbărilor Climatice – Departamentul pentru Ape, Păduri și Piscicultură nr. 77400/09.2014 și ținând cont de Decizia Agenției pentru Protecția Mediului Bistrița Năsăud nr. 565/MS.12.2014,

în temeiul prevederilor art. 22 alin. (1) din Legea nr. 46/2008 – Codul silvic, republicată, cu modificările ulterioare, precum și ale art. 13 alin. (4) din Hotărârea Guvernului nr. 38/2015 privind organizarea și funcționarea Ministerului Mediului, Apelor și Pădurilor, cu modificările ulterioare,

ministru mediului, apelor și pădurilor emite următorul

ORDIN:

Art. 1. – Se aprobă amenajamentul silvic al fondului forestier proprietate publică aparținând comunei Telciu, județul Bistrița Năsăud.

Art. 2. – Direcția Politici și Strategii în Silvicultură din cadrul Ministerului Mediului, Apelor și Pădurilor transmite prezentul ordin primăriei comunei Telciu, județul Bistrița Năsăud, care răspunde de aplicarea și respectarea prevederilor acestuia.

Art. 3. – Prezentul ordin s-a întocmit în 3 exemplare, două pentru emitent, iar al treilea pentru primăria comunei Telciu, județul Bistrița Năsăud.

MINISTRU

Cristiana PAȘCA – PALMER



OSC TELCIU RA
JS 117 TELCIU

U.P. \bar{v} UNO 68C¹/₀

S = 231 ha

Sp = 1,0 ha

03.03.2023



OSC TELCIV RA
DS III TELCIV

UP ↓ W 08C 7, S=2.31 ha Sp = 10 ha 03: 02

BRUNIA 20080
20080
SILVIA



OSC Telur RA up \bar{v} DW 68% S = 2.31. Sp = 1.0 hW 03.03.2023 hWmes /un
DS III TELCIU *(Signature)*

