

## NOTIFICARE

Catre,  
GARDA FORESTIERA CLUJ

In conformitate cu metodologia din cadrul O.M. 767/2018, va transmitem in vederea avizarii, actele de punere in valoare prezentate in tabelul de mai jos:

Specificatii	APV		
Denumire APV	636	Degetu D c b	
Ocol Silvic		TIHUTA -COLIBITA R.A.	
UP	I	TIHUTA	
u.a.	273A; 273B		
Suprafata (ha)	18		
Volum (m.c.)	233.51		
Proprietar	COMUNA PRUNDU BARGAULUI		
Natura produs	Produce accidentale I		
Suprafata de impadurit (ha)	-		
Factori care au afectat arboretul	Vant/Zapada/Uscare		
Contract de administrare numar / data	4782/12.06.2019	INREGISTRAT LA GF CLUJ CU NR. 381/20.06.2019	
Document de proprietate nr. /data	PV Posesie nr.33/13.07.2004		
APV-ul face obiectul depasirii posibilitatii anuale	DA		
APV-ul face obiectul modificarii prevederilor amenajamentului	NU		
APV-ul provine din arborete situate in proprietati <10 ha	NU		
Arboretul este situat in afara arealului	NU		
Punerea in valoare s-a facut in arborete cu restrictii privind protectia mediului			

se afla in zona Sitului Natura 2000 , dar activitatea de exploatare se poate desfasura, nefiind in arile strict protejate

\*MENTIONAM CA PENTRU UP I TIHUTA A FOST APROBAT PROIECTUL PE MASURA 15 'SERVICIUL DE SILVOMEDIU'

Anexam:

- actul de punere in valoare avizat de seful de ocol;
- copie dupa conferinta a II-a de amenajare, avizul CTAS;
- copie dupa descrierea parcelara;
- fotografii relevante din u.a.-ul mentionat;

Sef Ocol

Ing. Vlad Florin Daniel



Fond Forestier  
Ing. Bodasea Teofil

### ACT DE PUNERE ÎN VALOARE NR. 2300130600360

Unitate de Producție: I - Tihuța

Denumire A.P.V: 636 Dealu Orb

Suprafață totală act - (ha): 18.0 Tratament: T. PRODUSE ACCIDENTALE I Natura Produsului: PRODUSE ACCIDENTALE Tehnologia de Exploatare: SORTIMENTE SI MULTIPLI DE SORTIMENTE Data inventarierii: 24.03.2023 Anul exploatării: 2023 Procedul de inventariere: FIR CU FIR Ciocan forma CIRCULARĂ nr.: BN1118 Accesibilitate: 1001-1500	Informații privind N.T.S.M.				Grupa de specii	Nr. de arbori	Volum
	Stâncării pe - (ha): Arbori putregăioși - (buc): 10 cu un volum de - (mc): 4.29 Iescării - (buc): cu un volum de - (mc):				Rășinoase FAG Quercinee Diverse tari Diverse moi	337 2	232.85 0.66
					Total:	339	233.51

Specia	SORTARE DIMENSIONALĂ							Lemn lucru	Coajă	Lemn de foc		Volum brut
	G1	G2	G3	M1	M2	M3	LS			Total	VF	
FAG				0.02	0.05	0.02	0.01	0.10	0.01	0.55	0.06	0.66
BRAD	8.43	12.75	4.01	2.70	0.55		0.17	28.61	3.18	10.33	0.01	42.12
MOLID	8.13	38.22	15.93	14.61	4.09		1.39	82.37	8.53	99.83	0.01	190.73
TOTAL	16.56	50.97	19.94	17.33	4.69	0.02	1.57	111.08	11.72	110.71	0.08	233.51

U.A.	Suprafață (ha)		Vârsta ani	Panta G	Semințis utilizabil				Total volum brut	
	Par cursă	UA			%	S. tot	Compoziție			H.
273 A	10.00	17.70	59	25.00				0		113.31
273 B	8.00	13.20	69	25.00				0		120.20

U.A.	BR	FA	MO	Volum
273 A	10.23	0.66	102.42	113.31
273 B	31.89		88.31	120.20
Total	42.12	0.66	190.73	233.51

U.A.	Specia	Diametre		Înălțimi		Vârsta	Vol. arb.	Nr. arb.	Creștere	Sortare dimensională							Coajă	Lemn foc		Volum brut
		dt	dcg	ht	hc					G1	G2	G3	M1	M2	M3	LS		Total	VF	
273 A	FA	21.00	21.00	19.00	19.00	59	0.33	2					0.02	0.05	0.02	0.01	0.01	0.55	0.06	0.66
	BR	29.64	29.64	22.09	22.09	59	0.93	11	1.66	2.50	1.00	0.84	0.18			0.06	0.69	3.30	0.01	10.23
	MO	24.46	26.40	22.28	22.28	59	0.54	188	3.18	17.65	8.13	8.07	2.24			0.78	4.22	58.15	0.01	102.42
Total U.A.: 273 A								201	4.84	20.15	9.13	8.93	2.47	0.02	0.85	4.92	62.00	0.08	113.31	
273 B	BR	34.83	34.83	27.71	27.71	69	1.33	24	6.77	10.25	3.01	1.86	0.37		0.11	2.49	7.03			31.89
	MO	27.70	29.84	25.13	25.13	69	0.77	114	4.95	20.57	7.80	6.54	1.85		0.61	4.31	41.68			88.31
Total U.A.: 273 B								138	11.72	30.82	10.81	8.40	2.22		0.72	6.80	48.71		120.20	
Total General U.A.								339	16.56	50.97	19.94	17.33	4.69	0.02	1.57	11.72	110.71	0.08	233.51	

Șef Ocol,

VLAD FLORIN DANIEL



Întocmit,

Birou Fond Forestier,

Verificat,

271 C 0,4 HA GF:1-2A, 5N SUP:M TS:2312 TP:1121 SOL: 4101 Vers. super. ondulat, EXPOZ.: NE ÎNCLINAREA : 40 G, ALTITUDINE: 1400,0 - 1500,0 M. LIT: cont. norm. TIPFL: Luzula silvatica Artificial de prod. infer. rel. echien COMPOZIȚIA ACTUALĂ: 10MO COMPOZIȚIA ȚEL: 8MO 2LA SORT: VÂRSTA EXP:														
ELM	P	M	VIR			C	AM	EL	PROVE-	VI	DENS	VOLUM		CRES
ARB	R	RE	STA	D	H	L	ES	AG	NIENȚA	TA	-	MC/	MC/	MC/
	P	GE	ANI	CM	M	P	TE	AJ		LI	CONS	HA	UA	HA
MO	10	P	100	42	21	4		4	NEC	N	0,70	329	132	44
SEM UTIL:														
SUBARB:														
DATECOMP:Uscare slabă, Rupturi izolate, Alte date compl.,														
POL: ERZ:														
LUCRĂRIEXEC:2010 - T. accidentale														
LUCRĂRIPROP:T. conservare ajutorarea regenerării naturale														
Total			100			4					0,7	329	132	44

271 D 0,7 HA GF:1-2A, 5N SUP:M TS:2312 TP:1121 SOL: 4101 Vers. mijl. ondulat, EXPOZ.: NE ÎNCLINAREA : 40 G, ALTITUDINE: 1380,0 - 1400,0 M. LIT: lipsă TIPFL: Luzula silvatica Tânăr nedefinit rel. echien COMPOZIȚIA ACTUALĂ: 10MO COMPOZIȚIA ȚEL: 8MO 2LA SORT: VÂRSTA EXP:														
ELM	P	M	VIR			C	AM	EL	PROVE-	VI	DENS	VOLUM		CRES
ARB	R	RE	STA	D	H	L	ES	AG	NIENȚA	TA	-	MC/	MC/	MC/
	P	GE	ANI	CM	M	P	TE	AJ		LI	CONS	HA	UA	HA
MO	10	IN	5	0	0	3		0	RN	N	0,30	0	0	0,5
SEM UTIL:														
SUBARB:														
DATECOMP:Alte date compl.,														
POL: ERZ:														
LUCRĂRIEXEC:														
LUCRĂRIPROP:ingrijirea semințșului, completări														
Total			5			3					0,3	0	0	0,5

272 19,0 HA GF:1-5N SUP:A TS:3333 TP:1311 SOL: 3301 Versant ondulat, EXPOZ.: NE ÎNCLINAREA : 20 G, ALTITUDINE: 1000,0 - 1100,0 M. LIT: cont. subț. TIPFL: Asperula - Dentaria Artificial de prod. super. rel. echien COMPOZIȚIA ACTUALĂ: 8MO 2BR COMPOZIȚIA ȚEL: 8MO 2BR SORT: MO Gros și f. gros, cherestea VÂRSTA EXP:110 ani														
ELM	P	M	VIR			C	AM	EL	PROVE-	VI	DENS	VOLUM		CRES
ARB	R	RE	STA	D	H	L	ES	AG	NIENȚA	TA	-	MC/	MC/	MC/
	P	GE	ANI	CM	M	P	TE	AJ		LI	CONS	HA	UA	HA
MO	5	P	50	26	22	2		5	NEC	N	0,40	200	3800	67
MO	3	IN	55	28	24	2	M	6	RN	N	0,24	136	2584	3,8
BR	2	IN	55	32	21	2	M	6	RN	N	0,16	77	1463	2,5
SEM UTIL:														
SUBARB:														
DATECOMP:Uscare slabă, Rupturi izolate, Doborâturi izolate,Alte date compl.,														
POL: ERZ:														
LUCRĂRIEXEC:2005 - rărituri; 2009 - T. accidentale														
LUCRĂRIPROP:rărituri pe 0,5S														
Total			50			2					0,8	413	7847	130

273 A 17,7 HA GF:1-5N SUP:A TS:3333 TP:1311 SOL: 3301 Vers. mijl. ondulat, EXPOZ.: NV ÎNCLINAREA : 25 G, ALTITUDINE: 1000,0 - 1160,0 M. LIT: cont. subț. TIPFL: Asperula - Dentaria Artificial de prod. super. rel. echien COMPOZIȚIA ACTUALĂ: 7MO 2BR 1FA COMPOZIȚIA ȚEL: 7MO 2BR 1FA SORT: MO Gros și f. gros, cherestea VÂRSTA EXP:110 ani														
ELM	P	M	VIR			C	AM	EL	PROVE-	VI	DENS	VOLUM		CRES
ARB	R	RE	STA	D	H	L	ES	AG	NIENȚA	TA	-	MC/	MC/	MC/
	P	GE	ANI	CM	M	P	TE	AJ		LI	CONS	HA	UA	HA
MO	5	P	50	26	21	2		5	NEC	N	0,45	211	3735	7,5
MO	2	IN	55	30	23	2	M	5	RN	N	0,18	96	1699	2,8
BR	1	P	50	26	20	2	M	6	NEC	N	0,09	40	708	1,5
BR	1	IN	60	34	22	2	I	6	RN	N	0,09	46	814	1,3
FA	1	IN	55	22	18	3	M	5	RN	N	0,09	24	425	0,9
SEM UTIL:														
SUBARB:														
DATECOMP:Alte date compl.,														
POL: ERZ:														
LUCRĂRIEXEC:2005 - rărituri; 2007 - T. accidentale														
LUCRĂRIPROP:rărituri														
Total			50			2					0,9	417	7381	140



<b>273 B</b> 13,2 HA GF:1-5N SUP:A TS:3333 TP:1311 SOL: 3301 Vers. super. ondulat, EXPOZ.: NE ÎNCLINAREA : 25 G, ALTITUDINE: 1100,0 - 1150,0 M. LIT: cont. norm. TIPFL: Asperula - Dentaria Artificial de prod. super. rel. echien COMPOZIȚIA ACTUALĂ: 10MO COMPOZIȚIA ȚEL: 10MO SORT: MO Gros și f. gros, cherestea VÂRSTA EXP:110 ani  SEM UTIL: SUBARB: DATECOMP:Uscare slabă, Doborâturi izolate, Rupturi izolate,Alte date compl., POL: ERZ: LUCRĂRIEXEC.:2011 - T. igienă; 2013 - T. accidentale LUCRĂRIPROP.:rărituri pe 0,5S														
ELM	P	M	VIR			C	AM	EL	PROVE-	VI	DENS	VOLUM		CRES
ARB	R	RE	STA	D	H	L	ES	AG	NIENȚA	TA	-	MC/	MC/	MC/
	P	GE	ANI	CM	M	P	TE	AJ		LI	CONS	HA	UA	HA
MO	7	P	60	28	24	2		6	NEC	N	0,56	316	4171	84
MO	3	IN	70	36	26	2	M	6	RN	N	0,24	151	1993	32
Total														
			60			2					0,8	467	6164	116

<b>273M</b> 14,9 HA GF: SUP: TS: TP: SOL: -, EXPOZ.: ÎNCLINAREA : 0 G, ALTITUDINE: 1150,0 M. LIT: - TIPFL: -  COMPOZIȚIA ACTUALĂ: COMPOZIȚIA ȚEL: SORT: VÂRSTA EXP:  SEM UTIL: SUBARB: DATECOMP:Alte date compl.,  POL: ERZ: LUCRĂRIEXEC.: LUCRĂRIPROP.:														
ELM	P	M	VIR			C	AM	EL	PROVE-	VI	DENS	VOLUM		CRES
ARB	R	RE	STA	D	H	L	ES	AG	NIENȚA	TA	-	MC/	MC/	MC/
	P	GE	ANI	CM	M	P	TE	AJ		LI	CONS	HA	UA	HA
Total														
			0			0					0,0	0	0	0,0

<b>274 A</b> 16,4 HA GF:1-5N SUP:A TS:3333 TP:1311 SOL: 3301 Versant ondulat, EXPOZ.: E ÎNCLINAREA : 20 G, ALTITUDINE: 1000,0 - 1140,0 M. LIT: cont. norm. TIPFL: Asperula - Dentaria Artificial de prod. super. rel. echien COMPOZIȚIA ACTUALĂ: 9MO 1BR COMPOZIȚIA ȚEL: 8MO 1BR 1DT SORT: MO Gros și f. gros, cherestea VÂRSTA EXP:110 ani  SEM UTIL: 9MO 1FA /0,3 S, mixt SUBARB: DATECOMP:Alte date compl.,  POL: ERZ: LUCRĂRIEXEC.:2010 - T. igienă; 2013 - T. accidentale LUCRĂRIPROP.:T. igienă														
ELM	P	M	VIR			C	AM	EL	PROVE-	VI	DENS	VOLUM		CRES
ARB	R	RE	STA	D	H	L	ES	AG	NIENȚA	TA	-	MC/	MC/	MC/
	P	GE	ANI	CM	M	P	TE	AJ		LI	CONS	HA	UA	HA
MO	9	P	75	32	27	2		6	NEC	N	0,63	417	6839	79
BR	1	IN	80	34	26	2	M	6	RN	N	0,07	45	738	08
Total														
			75			2					0,7	462	7577	87

<b>274 B</b> 0,5 HA GF:1-5N SUP:A TS:3333 TP:1341 SOL: 3301 Vers. mijl. ondulat, EXPOZ.: SE ÎNCLINAREA : 15 G, ALTITUDINE: 1060,0 M. LIT: subț. intr. TIPFL: Asperula - Dentaria Nat. fundam. de prod. mijl. rel. echien COMPOZIȚIA ACTUALĂ: 10MO COMPOZIȚIA ȚEL: 10MO SORT: MO Gros, cherest. VÂRSTA EXP:100 ani  SEM UTIL: SUBARB: DATECOMP:Alte date compl.,  POL: ERZ: LUCRĂRIEXEC.: LUCRĂRIPROP.:rărituri														
ELM	P	M	VIR			C	AM	EL	PROVE-	VI	DENS	VOLUM		CRES
ARB	R	RE	STA	D	H	L	ES	AG	NIENȚA	TA	-	MC/	MC/	MC/
	P	GE	ANI	CM	M	P	TE	AJ		LI	CONS	HA	UA	HA
MO	10	IN	35	16	13	3		3	RN	N	0,90	212	106	125
Total														
			35			3					0,9	212	106	125



03.10.2017  
FF-ug. Babosac T.  
Hes

MINISTERUL APELOR ȘI PĂDURILOR



ORDIN

Nr. 1277 / 26.09.2017

pentru aprobarea amenajamentului silvic al fondului forestier proprietate publică aparținând comunei Prundu Bârgăului și proprietate privată aparținând Parohiei Susenii Bârgăului și Parohiei Prundu Bârgăului (Unitatea de Producție I Tihuța, Unitatea de Producție II Colibița, Unitatea de Producție III Dornișoara), județul Bistrița-Năsăud

Având în vedere Referatul de aprobare nr. 67406/DI/31.08.2017 al Direcției Politici și Strategii în Silvicultură,

În conformitate cu Avizele Comisiei tehnice de avizare pentru silvicultură din Ministerul Mediului, Apelor și Pădurilor nr. 490/02.03.2016 și nr. 491/02.03.2016, Avizul Ministerului Apelor și Pădurilor nr. 342/31.07.2017 și ținând cont de Decizia Agenției pentru Protecția Mediului Bistrița - Năsăud nr. 160/11.04.2017,

În baza Ordonanței de Urgență a Guvernului nr. 1/2017 pentru stabilirea unor măsuri în domeniul administrației publice centrale și pentru modificarea și completarea unor acte normative, aprobată cu modificări și completări prin Legea nr. 129/2017,

În temeiul prevederilor art. 22 alin. (1) din Legea nr. 46/2008 – Codul silvic, republicată, cu modificările și completările ulterioare, precum și ale art. 13 alin. (5) din Hotărârea Guvernului nr. 20/2017 privind organizarea și funcționarea Ministerului Apelor și Pădurilor, cu modificările ulterioare,

ministrul apelor și pădurilor emite următorul

ORDIN:

**Art. 1.** – Se aprobă amenajamentul silvic al fondului forestier proprietate publică aparținând comunei Prundu Bârgăului și proprietate privată aparținând Parohiei Susenii Bârgăului și Parohiei Prundu Bârgăului (Unitatea de Producție I Tihuța, Unitatea de Producție II Colibița, Unitatea de Producție III Dornișoara), județul Bistrița-Năsăud.

**Art. 2.** – Direcția Politici și Strategii în Silvicultură din cadrul Ministerului Apelor și Pădurilor transmite prezentul ordin proprietarilor prevăzuți la art. 1, care răspund de aplicarea și respectarea prevederilor acestuia.

**Art. 3.** – Prezentul ordin s-a întocmit în 3 exemplare, două pentru emitent, iar al treilea pentru proprietarii prevăzuți la art. 1.

MINISTRU

Adriana-Doina PANĂ



Conform cu originalul

MINISTERUL MEDIULUI, APELOR ȘI PĂDURILOR  
Comisia tehnică de avizare pentru silvicultură

AVIZ CTAS nr. 490 din 02.03.2016

pentru amenajamentul silvic al fondului forestier proprietate publică aparținând comunei Prundu Bârgăului și proprietate privată aparținând Parohiei Susenii Bârgăului și Parohiei Prundu Bârgăului, Unitatea de Producție I Tihuța, județul Bistrița-Năsăud

**1. Au participat la ședința de avizare:**

Președinte de ședință: Dănuț Iacob

Membri CTAS: Florin Achim, Ciprian Bădescu, Marian Tudoran, Banu Constantin, Cristea Ioan, Gheorghe Gheorghiuță, Macău Cristian, Marius Cristea.

**2. Din analiza făcută în cadrul ședinței de avizare a rezultat:**

- amenajamentul silvic al fondului forestier, proprietate publică aparținând comunei Prundu Bârgăului și proprietate privată aparținând Parohiei Susenii Bârgăului și Parohiei Prundu Bârgăului, Unitatea de Producție I Tihuța, județul Bistrița-Năsăud, s-a elaborat de S.C. Bios&Co SRL Timișoara, șef proiect ing. Marius Mișcoi, expert CTAP dr.ing. Constantin Banu.

- amenajamentul silvic al fondului forestier, proprietate publică aparținând comunei Prundu Bârgăului și proprietate privată aparținând Parohiei Susenii Bârgăului și Parohiei Prundu Bârgăului, Unitatea de Producție I Tihuța, județul Bistrița-Năsăud, a fost avizat cu procesul verbal CTAP nr. 6 din 04.05.2015, recepționat de beneficiar și verificat de I.T.R.S.V. Chuj.

- perioada de aplicare a amenajamentului silvic al fondului forestier, proprietate publică aparținând comunei Prundu Bârgăului și proprietate privată aparținând Parohiei Susenii Bârgăului și Parohiei Prundu Bârgăului, Unitatea de Producție I Tihuța, județul Bistrița-Năsăud este 01.01.2015 – 31.12.2024.

**3. Cu ocazia examinării amenajamentului, Comisia a constatat următoarele:**

Documentele privind proprietatea: Titlurile de proprietate nr. 2215/13.06.2003, nr. 2217/25.06.2003, nr. 2216/13.06.2003, nr. 371/22.05.2002, nr. 54317/19.05.2004, nr. 542333/03.08.2004, nr. 573794/31.03.2010, nr. 1603/21.10.2002 și nr. 362200/13.04.2005, Procesele verbale de punere în posesie nr. 308/24.07.2007 și nr. 2009/24.04.2009 și Actul de donație nr. 549/4.06.2004.

Suprafața inclusă în amenajament este de 3852,8 ha, a făcut parte din O.S. Prundu Bârgăului (U.P. I Heniu și U.P. II Tihuța), O.S. Ilva Mică (U.P. VI Obârșia Leșului) și O.S. Dorna Candrenilor (U.P. V Dornășoara) și are ca folosințe: păduri și terenuri destinate împăduririi sau reîmpăduririi – 3385,8 ha din care terenuri de reîmpădurit – 2,0 ha, terenuri afectate gospodăririi silvice – 36,5 ha, terenuri neproductive – 4,8 ha, terenuri scoase temporar din fondul forestier – 425,7 ha (transmise prin acte normative – 5,3 și ocupații și litigii – 420,4 ha).

- Suprafața încadrată în grupa I funcțională este de 1778,8 ha;

- Suprafața încadrată în grupa a II a funcțională este de 1607,0 ha.

- Structura fondului forestier (date medii):

compoziție: 57MO 33FA 7BR 1LA 1PAM 1CA; vârsta medie: 63 ani; volumul la ha: 291 m<sup>3</sup>; consistența medie: 0,76; clasa de producție medie: II.8; indicele de creștere curentă: 8,4 m<sup>3</sup>/ha; fond lemnos total: 985549 m<sup>3</sup>.

Procesul de producție s-a organizat în următoarele subunități de gospodărire:

S.U.P. A – Codru regulat – sortimente obișnuite: .....2552,3 ha;

S.U.P. M – Păduri supuse regimului de conservare deosebită: .....831,5 ha.

Bazele de amenajare:

- regim: codru;

- compoziția țel: corespunzătoare tipului natural fundamental de pădure pentru arboretele exploatabile și compoziția țel la exploatabilitate pentru celelalte arborete;

- tratamente: tăieri progresive și tăieri succesive;



CONFORM CU ORIGINALUL

- exploatabilitatea: de protecție pentru arboretele încadrate în grupa I funcțională și tehnică pentru arboretele încadrate în grupa a II a funcțională;
- ciclu: S.U.P. A – 110 ani.

Posibilitatea:

- Posibilitatea de produse principale: 3340 m<sup>3</sup>/an;
- Posibilitatea de produse secundare: 4254 m<sup>3</sup>/an, din care rărituri 4128 m<sup>3</sup>/an;
- Volum maxim posibil de extras prin lucrări de conservare: 784 m<sup>3</sup>/an.

Lucrări prevăzute în deceniul în curs:

- asigurarea regenerării naturale: 355,6 ha;
- îngrijirea culturilor tinere: 133,1 ha;
- degajări: 124,1 ha;
- curățiri: 192,9 ha, 1263 m<sup>3</sup>;
- rărituri: 1098,6 ha, 41280 m<sup>3</sup>;
- tăieri de regenerare: 268,5 ha, 33402 m<sup>3</sup>, din care:
  - tăieri progresive: 260,6 ha, 31974 m<sup>3</sup>;
  - tăieri succesive: 7,9 ha, 1428 m<sup>3</sup>.
- tăieri de igienă: 1127,5 ha, 9045 m<sup>3</sup>;
- lucrări de conservare: 263,9 ha, 7842 m<sup>3</sup>;
- împăduriri: 77,2 ha.

**4. Concluzii rezultate:**

Se propune avizarea favorabilă a amenajamentului silvic al fondului forestier, proprietate publică aparținând comunei Prundu Bârgăului și proprietate privată aparținând Parohiei Susenii Bârgăului și Parohiei Prundu Bârgăului, Unitatea de Producție I Tihuța, județul Bistrița-Năsăud. Beneficiarii au obligația de a parcurge procedura legală de avizare de mediu, conform H.G. 1076/2004 privind stabilirea procedurii de realizare a evaluării de mediu pentru planuri și programe.

**5. Comisia:**

**AVIZEAZĂ FAVORABIL**

**Amenajamentul silvic al fondului forestier proprietate publică aparținând comunei Prundu Bârgăului și proprietate privată aparținând Parohiei Susenii Bârgăului și Parohiei Prundu Bârgăului, Unitatea de Producție I Tihuța, județul Bistrița-Năsăud**


**6. Difuzarea prezentului aviz către toți factorii interesați se va face prin grija secretariatului CTAS din minister.**

Președinte CTAS,  
Secretar de Stat

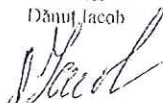
Erika STANCIU



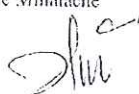
Red. Marius Cristea/3 ex.  
Data: 03.03.2016



Director  
Dănuț Jacob



Director general  
Ilie Mihalache




**CONFORM CU ORIGINALUL**

S.C. BIOS&CO SRL TIMIȘOARA

Nr. 168/30.03.2015

1657  
30 03 2015

PROCES VERBAL

al Conferinței a II-a de amenajare, privind soluțiile tehnice prevăzute în amenajarea fondului forestier proprietate publică a Comunei Prundu Bârgăului și privată a Parohiei Susenii Bârgăului și a Parohiei Prundu Bârgăului, județul Bistrița-Năsăud, organizat în U.P. I Tihuța, din raza de activitate a Comisariatului de Regim Silvic și Cinegetic Cluj-Napoca.

Participanți:

1. ing. Munteanu Ion - delegat M.M.A.P.
2. ing. Țacăl Dan Mihai - reprezentant custode  
(Arie protejată "ROSCI0051 Cușma")
3. ing. Sut Vasile - șef O.S. Tihuța-Colibița R.A.
4. Crisan Doru Toader - primar comuna Prundu Bârgăului
5. Jauca Ioan - reprezentant Parohia Prundu Bârgăului
6. Pugna Gabriel - reprezentant Parohia Susenii Bârgăului
7. dr. ing. Banu Constantin - specialist C.T.A.P.
8. ing. Mișcoi Marius - șef proiect S.C. BIOS&CO S.R.L.

Handwritten signatures and official stamps are present next to the list of participants. The stamps include:  
- A circular stamp of the "REGIMUL LOCALĂ ȘCOLUL SILVIC" (Local Forestry School).  
- A circular stamp of the "COMUNA PRUNDU BÂRGĂULUI" (Municipality of Prundu Bârgăului).  
- A circular stamp of the "Parohia Susenii Bârgăului" (Parish of Susenii Bârgăului).  
- A rectangular stamp of the "C.T.A.P." (County Forestry Office).  
- A rectangular stamp of the "S.C. BIOS&CO S.R.L." (Contractor).

**CONFORM CU ORIGINALUL**

Obiect:

În conformitate cu prevederile "Normelor tehnice pentru amenajarea pădurilor" ediția 1986 și 2000, ne-am întrunit pentru a analiza și aviza soluțiile tehnice și planurile de amenajament propuse de proiectant la amenajarea fondului forestier proprietate publică a Comunei Prundu Bârgăului, „U.P. I Tihuța”, județul Bistrița-Năsăud.

Conform datelor prezentate și în urma discuțiilor purtate s-au stabilit următoarele:

Official stamp of the "REGIMUL LOCALĂ ȘCOLUL SILVIC" (Local Forestry School) with handwritten initials and a signature over it.



# MINISTERUL MEDIULUI, APELOR ȘI PĂDURILOR

Comisia tehnică de avizare pentru silvicultură

AVIZ CTAS nr. 490 din 02.03.2016

pentru amenajamentul silvic al fondului forestier proprietate publică aparținând comunei Prundu Bârgăului și proprietate privată aparținând Parohiei Susenii Bârgăului și Parohiei Prundu Bârgăului, Unitatea de Producție I Tihuța, județul Bistrița-Năsăud

## 1. Au participat la ședința de avizare:

Președinte de ședință: Dănuț Iacob

Membri CTAS: Florin Achim, Ciprian Bădescu, Marian Tudoran, Banu Constantin, Cristea Ioan, Gheorghe Gheorghiuță, Macău Cristian, Marius Cristea.

## 2. Din analiza făcută în cadrul ședinței de avizare a rezultat:

- amenajamentul silvic al fondului forestier, proprietate publică aparținând comunei Prundu Bârgăului și proprietate privată aparținând Parohiei Susenii Bârgăului și Parohiei Prundu Bârgăului, Unitatea de Producție I Tihuța, județul Bistrița-Năsăud, s-a elaborat de S.C. Bios&Co SRL Timișoara, șef proiect ing. Marius Mișcoi, expert CTAP dr.ing. Constantin Banu.

- amenajamentul silvic al fondului forestier, proprietate publică aparținând comunei Prundu Bârgăului și proprietate privată aparținând Parohiei Susenii Bârgăului și Parohiei Prundu Bârgăului, Unitatea de Producție I Tihuța, județul Bistrița-Năsăud, a fost avizat cu procesul verbal CTAP nr. 6 din 04.05.2015, recepționat de beneficiar și verificat de I.T.R.S.V. Cluj.

- perioada de aplicare a amenajamentului silvic al fondului forestier, proprietate publică aparținând comunei Prundu Bârgăului și proprietate privată aparținând Parohiei Susenii Bârgăului și Parohiei Prundu Bârgăului, Unitatea de Producție I Tihuța, județul Bistrița-Năsăud este 01.01.2015 – 31.12.2024.

## 3. Cu ocazia examinării amenajamentului, Comisia a constatat următoarele:

Documentele privind proprietatea: Titlurile de proprietate nr. 2215/13.06.2003, nr. 2217/25.06.2003, nr. 2216/13.06.2003, nr. 371/22.05.2002, nr. 54317/19.05.2004, nr. 542333/03.08.2004, nr. 573794/31.03.2010, nr. 1603/21.10.2002 și nr. 362200/13.04.2005, Procesele verbale de punere în posesie nr. 308/24.07.2007 și nr. 2009/24.04.2009 și Actul de donație nr. 549/4.06.2004.

Suprafața inclusă în amenajament este de 3852,8 ha, a făcut parte din O.S. Prundu Bârgăului (U.P. I Heniu și U.P. II Tihuța), O.S. Ilva Mică (U.P. VI Obârșia Leșului) și O.S. Dorna Candrenilor (U.P. V Dornișoara) și are ca folosințe: păduri și terenuri destinate împăduririi sau reîmpăduririi – 3385,8 ha din care terenuri de reîmpădurit – 2,0 ha, terenuri afectate gospodăririi silvice – 36,5 ha, terenuri neproductive – 4,8 ha, terenuri scoase temporar din fondul forestier – 425,7 ha (transmise prin acte normative – 5,3 și ocupații și litigii – 420,4 ha).

- Suprafața încadrată în grupa I funcțională este de 1778,8 ha;

- Suprafața încadrată în grupa a II a funcțională este de 1607,0 ha.

- Structura fondului forestier (date medii):

compoziție: 57MO 33FA 7BR 1LA 1PAM 1CA; vârsta medie: 63 ani; volumul la ha: 291 m<sup>3</sup>; consistența medie: 0,76; clasa de producție medie: II.8; indicele de creștere curentă: 8,4 m<sup>3</sup>/ha; fond lemnos total: 985549 m<sup>3</sup>.

Procesul de producție s-a organizat în următoarele subunități de gospodărire:

S.U.P. A – Codru regulat – sortimente obișnuite: .....2552,3 ha;

S.U.P. M – Păduri supuse regimului de conservare deosebită: .....831,5 ha.

Bazele de amenajare:

- regim: codru;

- compoziția țel: corespunzătoare tipului natural fundamental de pădure pentru arborcelele exploatabile și compoziția țel la exploatabilitate pentru celelalte arborete;

- tratamente: tăieri progresive și tăieri succesive;

CONFORM CU  
ORIGINALUL



- exploatabilitatea: de protecție pentru arboretele încadrate în grupa I funcțională și tehnică pentru arboretele încadrate în grupa a II a funcțională;
- ciclu: S.U.P. A – 110 ani.

Posibilitatea:

- Posibilitatea de produse principale: 3340 m<sup>3</sup>/an;
- Posibilitatea de produse secundare: 4254 m<sup>3</sup>/an, din care rărituri 4128 m<sup>3</sup>/an;
- Volum maxim posibil de extras prin lucrări de conservare: 784 m<sup>3</sup>/an.

Lucrări prevăzute în deceniul în curs:

- asigurarea regenerării naturale: 355,6 ha;
- îngrijirea culturilor tinere: 133,1 ha;
- degajări: 124,1 ha;
- curățiri: 192,9 ha, 1263 m<sup>3</sup>;
- rărituri: 1098,6 ha, 41280 m<sup>3</sup>;
- tăieri de regenerare: 268,5 ha, 33402 m<sup>3</sup>, din care:
  - tăieri progresive: 260,6 ha, 31974 m<sup>3</sup>;
  - tăieri succesive: 7,9 ha, 1428 m<sup>3</sup>.
- tăieri de igienă: 1127,5 ha, 9045 m<sup>3</sup>;
- lucrări de conservare: 263,9 ha, 7842 m<sup>3</sup>;
- împăduriri: 77,2 ha.

**4. Concluzii rezultate:**

Se propune avizarea favorabilă a amenajamentului silvic al fondului forestier, proprietate publică aparținând comunei Prundu Bârgăului și proprietate privată aparținând Parohiei Susenii Bârgăului și Parohiei Prundu Bârgăului, Unitatea de Producție I Tihuța, județul Bistrița-Năsăud. Beneficiarii au obligația de a parcurge procedura legală de avizare de mediu, conform H.G. 1076/2004 privind stabilirea procedurii de realizare a evaluării de mediu pentru planuri și programe.

**5. Comisia:**


**AVIZEAZĂ FAVORABIL**

**Amenajamentul silvic al fondului forestier proprietate publică aparținând comunei Prundu Bârgăului și proprietate privată aparținând Parohiei Susenii Bârgăului și Parohiei Prundu Bârgăului, Unitatea de Producție I Tihuța, județul Bistrița-Năsăud**

**6. Difuzarea prezentului aviz către toți factorii interesați se va face prin grija secretariatului CTAS din minister.**


Președinte CTAS,  
Secretar de Stat

Erika STANCIU

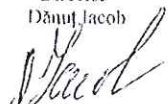



**CONFORM CU ORIGINALUL**

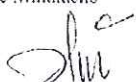
Red. Marius Cristea/3 ex.  
Data: 03.03.2016



Director  
Dănuț Jacob



Director general  
Ilie Mihalache



OCOLUL SILVIC TIHUTA COLIBITA R.A

UP I TIHUTA, UA 273 A



OCOLUL SILVIC TIHUTA COLIBITA R.A

UP I TIHUTA, UA 273 B

