



Contează pentru viitor!

**REGIA NAȚIONALĂ A PĂDURILOR – ROMSILVA DIRECȚIA
SILVICĂ MARAMUREȘ
OCOLUL SILVIC DRAGOMIREȘTI**

ROMÂNIA, 437140 DRAGOMIREȘTI, Str. 1 DECEMBRIE 1918, nr.134

Telefon: 40-262-337080; Fax: 40-262-337,030

e-mail: osdragomiresti@marasilva.ro;

Nr. 2259/20.03.2023

Catre:

GARDA FORESTIERA CLUJ

Avand in vedere prevederile art. 5 alin (1) lit. a) din Procedura de aprobare, modificare și casare a actelor de punere în valoare pentru masa lemnoasă provenită din fondul forestier național și din vegetația forestieră situată pe terenuri din afara fondului forestier național aprobată prin **OM 767/2018**, precum și precizările din adresa dvoastră nr. 21048/30.10.2018, va transmitem pentru **verificare și avizare** urmatorul act de punere în valoare:

APV 2300137800620, denumirea **2660 GORZO VASILE**, O.S. Dragomiresti, UP I IEDISORUL, u.a. 159A, suprafața **5.47 ha**, volum **63.51 mc**, **proprietar Gorzo Vasile -Viseu de Sus str. 1 Mai, și alții**, natura produselor **accidentale I**, suprafața ce necesită a fi împădurită **-nu este cazul**, factorii ce au afectat arboretul – doborături și rupturi de zapada urmare a ninsorilor de la sfârșitul lunii februarie 2023, rare exemplare uscate ca urmare a atacului de ipide, contract de servicii silvice nr. 9244/20.11.2017, valabil până la 31.12.2026, numărul și data documentului care atestă proprietatea: TP 1415/26.02.2003.

APV 2300137800630, denumirea **2661 GORZO IOAN**, O.S. Dragomiresti, UP I IEDISORUL, u.a. 158B, 159A, suprafața **7.68 ha**, volum **250.82 mc**, **proprietar Gorzo Ioan -Ieud -590**, natura produselor **accidentale I**, suprafața ce necesită a fi împădurită **-nu este cazul**, factorii ce au afectat arboretul – doborături și rupturi de zapada urmare a ninsorilor de la sfârșitul lunii februarie 2023, rare exemplare uscate ca urmare a atacului de ipide, contract de servicii silvice nr. 5593/02.08.2017, valabil până la 04.04.2031, numărul și data documentului care atestă proprietatea: PVP 314/02.07.2012.

APV 2300137800640, denumirea **2662 MARIS MARIA**, O.S. Dragomiresti, UP I IEDISORUL, u.a. 158B, 159A, suprafața **27.69 ha**, volum **497.31 mc**, **proprietar Maris Maria - Sighetu Marmatiei str. Eroilor, 22 și alții**, natura produselor **accidentale I**, suprafața ce necesită a fi împădurită **-nu este cazul**, factorii ce au afectat arboretul – doborături și rupturi de zapada urmare a ninsorilor de la sfârșitul lunii februarie 2023, rare exemplare uscate ca urmare a atacului de ipide, contract de servicii silvice nr. 2716/09.05.2016, 5587/02.08.2017, 5596/02.08.2017, valabil până la 04.04.2031, numărul și data documentului care atestă proprietatea: PVP 314/02.06.2012, 396/08.02.2005, 395/08.02.2005.

APV 2300137800650, denumirea **2663 BUFTEA DUMITRU**, O.S. Dragomiresti, UP I IEDISORUL, u.a. 159A, suprafața **2.45 ha**, volum **31.45 mc**, **proprietar Buftea Dumitru -Bogdan Voda -191**, natura produselor **accidentale I**, suprafața ce necesită a fi împădurită **-nu este cazul**, factorii ce au afectat arboretul – doborături și rupturi de zapada urmare a ninsorilor de la sfârșitul lunii februarie 2023, rare exemplare uscate ca urmare a atacului de ipide, contract de servicii silvice nr. 2717/09.05.2016, valabil până la 04.04.2031, numărul și data documentului care atestă proprietatea: PVP 296/09.12.2009.

APV 2300137800660, denumirea **2664 FLOREA VASILE**, O.S. Dragomiresti, UP I IEDISORUL, u.a. 158B, suprafața **2.45 ha**, volum **21.57 mc**, **proprietar Florea Vasile -Ieud -1150/1280**, natura produselor **accidentale I**, suprafața ce necesită a fi împădurită **-nu este cazul**, factorii ce au afectat arboretul – doborături și rupturi de zapada urmare a ninsorilor de la sfârșitul lunii februarie 2023, rare exemplare uscate ca urmare a atacului de ipide, contract de servicii silvice nr. 5590/02.08.2017, valabil până la 04.04.2031, numărul și data documentului care atestă proprietatea: PVP 306/25.05.2011, 324/27.09.2013.

Conform procedurilor transmise prin adresa G.F.Cluj nr. 21048/30.10.2018, facem urmatoarele precizari:

- nu fac obiectul depășirii posibilității anuale;

- nu fac obiectul modificării prevederilor amenajamentului silvic;
- nu sunt în afara arealului;
- arboretele sunt incluse în situl NATURA 2000 ROSCI 0264 Valea Izel și

Dealul Solovan,

Anexam prezentei următoarele documente, în copie certificată:

- APV-urile în stadiul VERIFICAT;
- documentele de proprietate
- fotografii relevante.
- descrierile parcelare
- Aviz CTAS 955/14.12.2017
-

Cu respect,

SEF OCOL
Dr.ing. HÖRJ PAVEL



RESP. FOND FORESTIER
ing. IUGA VASILE



NR. 2225 / 20.03.2023

ACT DE PUNERE ÎN VALOARE NR. 2300137800620

Unitate de Producție: 1 - Ieșionul

Denumire A.P.V.: 2660 GORZO VASILE

Suprafață totală act - (ha): 5,47 Tratament: T. PRODUSE ACCIDENTALE I Natura Produsului: PRODUSE ACCIDENTALE Tehnologia de Exploatare: SORTIMENTE SI MULTIPLU DE SORTIMENTE Data inventarierei: 12.03.2023 Anul exploatarei: 2023 Procedul de inventarierei: FIR CU FIR Cloac forma CIRCULARA nr.: MM1104 Accesibilitate: >1500		Informații privind N.T.S.M.				Grupa de specie	Nr. de arbori	Valoare											
		Stâncării pe - (ha): Arbori putregădioși - (buc): cu un volum de - (mc): Iescari - (buc): 2 cu un volum de - (mc): 0,69				Rășinoase FAG Quercinee Diverse tar Diverse pin	56	63,51											
						Total	56	63,51											
Specia		SORTARE DIMENSIONALĂ						Lemn lucru	Coajă	Lemn de foc	Valoare brută								
		G1	G2	G3	M1	M2	M3	L5		Total	Val								
MOLID		18,19	22,66	6,53	4,20	1,29		0,44	53,31	5,14	5,06								
TOTAL		18,19	22,66	6,53	4,20	1,29		0,44	53,31	5,14	5,06								
U.A.	Suprafață (ha)	Vârsta ani	Panta G	Semințis utilizabil				Compoziție	H	Total volum brut									
				%	S. tot														
159 A	5,47	26,00	71	30,00							63,51								
U.A.	MO	UA																	
159 A	63,51	63,51																	
Total	63,51	63,51																	
U.A.	Specia	Diametre		Înălțimi		Vârsta	Vol. arb.	Nr. arb.	Creșteri	Sortare dimensională			Coajă	Lemn foc		Valoare brută			
		dt	dca	ht	hc	A				G1	G2	G3	M1	M2	M3	L5		Total	Val
159 A	MO	35,33	36,64	26,00	26,00	71	1,16	56		18,19	22,66	6,53	4,20	1,29		0,44	5,14	5,06	63,51
Total U.A.: 159 A									56	18,19	22,66	6,53	4,20	1,29		0,44	5,14	5,06	63,51
Total General U.A.									56	18,19	22,66	6,53	4,20	1,29		0,44	5,14	5,06	63,51

Șef Ocol
 H. PAVES


Birou Fond Forestier


20.03.2023
 Verificat


ROMANIA

COMISIA JUDEȚEANĂ PENTRU STABILIREA DREPTULUI
DE PROPRIETATE ASUPRA TERENURILOR

Județul MARAMURES

Codul 108017

Nr. 1415

Comisia județeană pentru stabilirea dreptului de proprietate asupra terenurilor, constituită în baza Ordinului prefectului nr. 12 / 13.02.2002, analizând propunerile comisiei comunale / orașenești / municipale, în baza prevederilor Legii nr. 18/1991, ale Legii nr. 169/1997 și ale Legii nr. 1/2000, cu modificările ulterioare, emite următorul

Corectat numele în BORZO, ca
B.1. și procesului verbal de punere
Data: 17.01.2006

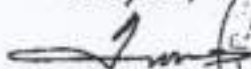
TITLU DE PROPRIETATE

Personă fizică / Persoană juridică - BORZO
GOZA VASILE;
VISEU DE SUS, STR. 1 MAI, IUSCO, IOANA - IEUD 646

(moștenitorii defunctului / defunctei) - BORZO
GORZA VASILE
având domiciliul / sediul în comuna (satul) / orașul / municipiul
VISEU DE SUS, IEUD, județul / sectorul MARAMURES, primește în
proprietate o suprafață totală de 5 ha 4700 mp, teren cu vegetație
forestieră, din care: 5 ha 4700 mp, din fondul forestier național
(cu destinație forestieră); 0 ha 0000 mp, din afara fondului forestier
național (cu destinație agricolă), situată pe teritoriul comunei / orașului / municipiului / sectorului DRAGOMIREȘTI
conform celor menționate în anexă și pusă în posesie conform Procesului-verbal nr.
80 / 30.11.2002

Proprietarul va exercita asupra bunurilor de mai sus toate drepturile și obligațiile ce decurg din Constituția României și din legislația cu specific silvic în vigoare.

Prefect,


Secretar general
al prefecturii,Inspector-șef al
Inspectoratului silvic teritorial

Director general al
Oficiului județean de cadastru,
geodezie și cartografie,

Data 26.02.2003.....

Valabil înscris de arșid

2002

SUPRAFAȚA PRIMITĂ ÎN PROPRIETATE

Nr. crt.	Categoriile de terenuri	Suprafața		Cod silvic	Amplasament cadastral				Vecinătăți ale amplasamentului cadastral general		
		ha	m ²		general		forestier		Punct cardinal	Definiții	
					Tarla	Parcelă	UP	UA			
0	1	2	3	4	5	6	7	8	9	10	
1	Teren forestier încadrat în amenajamentul silvic	5	4700	DRACOMR ESTI				199A	Nord	PARAU	
									Sud	GORZA VASILE	
									Est	GORZA ION	
									Vest	RNP.	
										Nord	
										Sud	
										Est	
										Vest	
										Nord	
										Sud	
										Est	
										Vest	
										Nord	
										Sud	
										Est	
										Vest	
2	Pășune împădurită								Nord		
									Sud		
									Est		
									Vest		
									Nord		
									Sud		
									Est		
									Vest		
									Nord		
									Sud		
									Est		
									Vest		
									Nord		
									Sud		
									Est		
									Vest		
3	Alte terenuri cu vegetație forestieră reamplasate în amenajamentul silvic								Nord		
									Sud		
									Est		
									Vest		
									Nord		
									Sud		
									Est		
									Vest		
TOTAL suprafață posesie în posesie:		5	4700								

DESCRIERE SPECIEI

DESCRIERE SPECIEI

Familia R.A.

DESCRIEREA SITUAȚIEI ȘI APROFUNDULUI		EM	P	M	VIR		C	AN	EL	PROF-	VI	DEBS	V O L U M			GRES
ARB	R	RE	SIR	D	H	L	ES	AG	MIEREA	TA			MC/	MC/	MC/	
P	GE	RU	OM	M	P	TE	AJ				LI	CONS	HA	UA	HA	
158 B	17.6 HA	GF.1-5L	SUP.A	TS:3332	TP:1111											
SOL:3101 Versant superior orolat , EXCITIE E INC. 28 G ALTIUDINE: 990-1170 M. LITERRA:continua - normala TIP FLORA:Oasis-Dentaria Artificial de prod. sp. relativ-echien COMPACTURA : 10 MD COMP.TEL : 10 MD SCUF:MD Gros si f.gros,cherestea VIRSA EGL.110 ani SEM.UITL: SUBSCHEZ: DICE COMPL. Usure slaba Dobroturi inlate Alte date complement. FL: LUCRARI INC. LUCRARI INC.																
TOTAL					65			2				0.90	596	10490	12.7	

DESCRIEREA SITUAȚIEI ȘI APROFUNDULUI		EM	P	M	VIR		C	AN	EL	PROF-	VI	DEBS	V O L U M			GRES
ARB	R	RE	SIR	D	H	L	ES	AG	MIEREA	TA			MC/	MC/	MC/	
P	GE	RU	OM	M	P	TE	AJ				LI	CONS	HA	UA	HA	
158 C	0.3 HA	GF.1-5L	SUP.A	TS:3332	TP:2321											
SOL:3101 Versant mijlociu orolat , EXCITIE NE INC. 20 G ALTIUDINE: 1090-1100 M. LITERRA:continua - normala TIP FLORA:Agenda-Dentaria Natural fructiferat prod. mij relativ-plurien COMPACTURA : 9 HA 1 MD COMP.TEL : 8 HA 2 DR SCUF:HA Gros si mijl.,cherestea VIRSA EGL.110 ani SEM.UITL:109A SUBSCHEZ: DICE COMPL. Dobroturi inlate Alte date complement. FL: LUCRARI INC. LUCRARI INC. T.2321A																
TOTAL					70			3				0.80	352	108	6.3	

Ocolul Silvic
 Dragomirești
 CONFORM CĂ ORIGINALUL

DESCRIEREA SITUAȚIEI ȘI APROFUNDULUI		EM	P	M	VIR		C	AN	EL	PROF-	VI	DEBS	V O L U M			GRES
ARB	R	RE	SIR	D	H	L	ES	AG	MIEREA	TA			MC/	MC/	MC/	
P	GE	RU	OM	M	P	TE	AJ				LI	CONS	HA	UA	HA	
158 D	0.9 HA	GF.1-5L	SUP.A	TS:3333	TP:1411											
SOL:3101 Versant mijlociu orolat , EXCITIE NE INC. 22 G ALTIUDINE: 970 M. LITERRA:continua - normala TIP FLORA:Agenda-Dentaria Artificial de prod. mij. relativ-plurien COMPACTURA : 7 MD 3 HA COMP.TEL : 7 MD 3 HA SCUF:MD Gros si f.gros,cherestea VIRSA EGL.110 ani SEM.UITL: SUBSCHEZ: DICE COMPL. Usure slabe Dobroturi inlate Alte date complement. FL: LUCRARI INC. LUCRARI INC.																
TOTAL					65			2				0.90	516	464	10.6	

DESCRIEREA SITUAȚIEI ȘI APROFUNDULUI		EM	P	M	VIR		C	AN	EL	PROF-	VI	DEBS	V O L U M			GRES
ARB	R	RE	SIR	D	H	L	ES	AG	MIEREA	TA			MC/	MC/	MC/	
P	GE	RU	OM	M	P	TE	AJ				LI	CONS	HA	UA	HA	
158V	2.4 HA	GF.0	SUP:	TS:	TP:											
SOL: Versant inferior orolat , EXCITIE NE INC. 22 G ALTIUDINE: 960-960 M. LITERRA: TIP FLORA: COMPACTURA : COMP.TEL : SCUF: VIRSA EGL. SEM.UITL: SUBSCHEZ: DICE COMPL. FL: LUCRARI INC. LUCRARI INC.																
TOTAL																

DESCRIERE PARCELARA

România R.A.

DESCRIERE PARCELARA

DESCRIEREA SURTINII SI APROFUNDII		EM	P	M	VIR		C	M	EL	PROM-	VI	DENS	V O L U M			GRES
ARB	R	RE	STA	D	H	L	ES	AG	HEMIA	TR	LI	CONS	MC/	MC/	MC/	
		P	GE	NI	OM	M	P	TE	AJ				HA	UA	HA	
159 A 26.9 HA GF.1-SL. SUP: A TS:3333 TP:1111 SOL:3101 Versant oroliat , EXPONENTE SV INC. 30 G ALTITUDE: 980-1290 M. LITERA:continua - normala TIP FLOA:Oalis-Dentaria Artificial de prod. exp. relativ-actien COMPACTUNA : 10 MO COMP.TEL :10 MO SPT:MO Gace si f.gros,cherestea VIRSA EGL.110 ani SEM.UTIL: SUBPROFET: DATE COMEL. Usure slaba Ciorituri izolate Sotarea virat slaba Alte date complet. PCL: LICENTIA EDEL.																
159999 HOP. NANTURI																
TOTAL 65 2 0.90 596 15973 12.7																

DESCRIEREA SURTINII SI APROFUNDII		EM	P	M	VIR		C	M	EL	PROM-	VI	DENS	V O L U M			GRES
ARB	R	RE	STA	D	H	L	ES	AG	HEMIA	TR	LI	CONS	MC/	MC/	MC/	
		P	GE	NI	OM	M	P	TE	AJ				HA	UA	HA	
159 B 2.7 HA GF.1-2A,SL. SUP:M TS:3332 TP:4114 SOL:3101 Versant inferior oroliat , EXPONENTE S INC. 36 G ALTITUDE: 960-1030 M. LITERA:intercepta-subtisa TIP FLOA:Asperula-Dentaria Natural fundamental prod. mij plucien COMPACTUNA : 10 FA COMP.TEL : 9 FA 1 DR. SPT: SEM.UTIL:10FA VIRSA EGL. SUBPROFET: DATE COMEL. PCL: LICENTIA EDEL.																
159999 HOP. TANSU DE COARZANU AJUTAREA REI INAGURILE INFLUENTA SEMINERILUI																
TOTAL 160 3 0.70 416 1124																

Ocolul Silvic
 Dragomiresti
 CONFORM CU ORIGINALUL

DESCRIEREA SURTINII SI APROFUNDII		EM	P	M	VIR		C	M	EL	PROM-	VI	DENS	V O L U M			GRES
ARB	R	RE	STA	D	H	L	ES	AG	HEMIA	TR	LI	CONS	MC/	MC/	MC/	
		P	GE	NI	OM	M	P	TE	AJ				HA	UA	HA	
159V 0.5 HA GF.0 SUP: TS: TP: SOL: Versant mijlociu oroliat , EXPONENTE V INC. 12 G ALTITUDE: 960-1030 M. LITERA: TIP FLOA: COMPACTUNA : COMP.TEL : SPT: SEM.UTIL: SUBPROFET: DATE COMEL. VIRSA EGL. PCL: LICENTIA EDEL.																
159999 HOP.																
TOTAL																

DESCRIEREA SURTINII SI APROFUNDII		EM	P	M	VIR		C	M	EL	PROM-	VI	DENS	V O L U M			GRES
ARB	R	RE	STA	D	H	L	ES	AG	HEMIA	TR	LI	CONS	MC/	MC/	MC/	
		P	GE	NI	OM	M	P	TE	AJ				HA	UA	HA	
178 A 2.1 HA GF.1-SL. SUP:A TS:4420 TP:4114 SOL:3101 Versant inferior oroliat , EXPONENTE N INC. 30 G ALTITUDE: 750- 820 M. LITERA:continua - subtisa TIP FLOA:Asperula-Dentaria Natural fundamental prod. mij relativ-actien COMPACTUNA : 10 FA COMP.TEL : 8 FA 2 ST SPT:FA Gace si mijl.,cherestea VIRSA EGL.110 ani SEM.UTIL: SUBPROFET: DATE COMEL. Foca la suprafata/0,15 Alte date complet. PCL: LICENTIA EDEL.																
159999 HOP. CAVATRI																
TOTAL 20 3 1.00 59 124 5.8																



OS DRAGOMIRESTI, UP I IEDISORUL, u.a. 159A, suprafata 5.47, proprietar Gorzo Vasile -Viseu de Sus -str. 1 Mai, data 11.03.2023, foto ing. Iuga Vasile



OS DRAGOMIRESTI, UP I IEDISORUL, u.a. 159A, suprafața 5.47, proprietar Gorzo Vasile -Viseu de Sus -str. 1 Mai, data 11.03.2023, foto ing. Iuga Vasile

Nr. 2033/20.03.2023

ACT DE PUNERE ÎN VALOARE NR. 2300137800630

Unitate de Producție: I - Iedișorul
 Decumiri A.P.V.: 2661 GORZO IOAN

Suprafață totală act - (ha): 7.68					Informații privind N.T.S.M.					Grupa de specii	Nr. de arbori	Volum								
Tratament: T. PRODUSE ACCIDENTALE I					Stâncări pe - (ha): Arbori putregăioși - (buc): cu un volum de - (mc): Iescării - (buc): 2 cu un volum de - (mc): 2.26					Răsincoase FAG Quercinee Diverse tar: Diverse moi	213	250.82								
Natura Produsului: PRODUSE ACCIDENTALE																				
Tehnologia de Exploatare: SORTIMENTE SI MULTIPLI DE SORTIMENTE																				
Data inventarierii: 18.03.2023																				
Anul exploatarei: 2023																				
Procedeele de inventariere: FIR CU FIR																				
Clocan forma CIRCULARĂ nr.: MM1104																				
Accesibilitate: >1500																				
Specia					SORTARE DIMENSIONALĂ							Lemn lectu	Coajă	Lemn de foc Total	Volum brut					
					G1	G2	G3	M1	M2	M3	L5			Total	VF					
MOLID					60.82	99.02	25.04	16.93	5.28		1.80	208.89	20.19	21.74			250.82			
TOTAL					60.82	99.02	25.04	16.93	5.28		1.80	208.89	20.19	21.74			250.82			
U.A.	Suprafață (ha)		Vârsta ani	Panta G	Semintș utilizabil				Total volum brut											
	Par cursă	UA			%	S. tot	Compoziție			H.										
158 B	5.68	17.60	71	28.00				0			170.38									
159 A	2.00	26.80	71	30.00				0			80.44									
	U.A.	MO	Volum																	
	158 B	170.38	170.38																	
	159 A	80.44	80.44																	
	Total	250.82	250.82																	
U.A.	Specia	Diametre		Înălțimi		Vârsta a	Vol arb	Nr. arb	Creșterea	Sortare dimensională							Coajă	Lemn foc		Volum brut
		d1	d2	ht	hc					G1	G2	G3	M1	M2	M3	L5		Total	VF	
158 B	MO	36.36	36.71	26.14	26.14	71	1.23	138		45.01	66.27	15.56	10.19	3.32		1.16	13.63	15.24		170.38
Total U.A.: 158 B								138		45.01	66.27	15.56	10.19	3.32		1.16	13.63	15.24		170.38
159 A	MO	34.00	35.72	25.97	25.97	71	1.07	75		15.81	32.75	9.48	6.74	1.96		0.64	6.56	6.50		80.44
Total U.A.: 159 A								75		15.81	32.75	9.48	6.74	1.96		0.64	6.56	6.50		80.44
Total General U.A.								213		60.82	99.02	25.04	16.93	5.28		1.80	20.19	21.74		250.82

Sef Ocol: 
 Ștefan Pavel

 Întocmit: 

Birou Fond Forestier:



Verificat:



PROCES-VERBAL DE PUNERE IN POSESIE Nr. 314

Incheiat astazi 02.07.2012

CNP 1390402244254

Subsemnatii: COSOR VASILE in calitate de primar, ARDELEAN GAVRIS in calitate de secretar, ZUBASCU ADRIAN in calitate de specialist in masuratori topografice, ing. TIVADAR ILIE in calitate de reprezentant al detinatorului legal al terenului ce se preda, si GORZO IOAN -IEUD -890 in calitate de proprietar

(posesor al buletinului/cartii de identitate seria HC nr. 827478 eliberat/eliberata de Politia Vaslui de Sud /reprezentant legal (impunemintoria nr., legalizata la Biroul notarial), am procedat primii la predarea, iar ultimii la

primirea suprafetei de 7.68 ha teren forestier, validata de comisia judeteana prin Hotararea/hotararile nr. SC 906/30.11.2009 /HCJ 2909/21.12.2011

pozitia 4 din anexa nr. (nr. la pozitia din anexa nr.).

Categoria terenului, amplasamentul cadastral si vecinatatile acestuia sunt prezentate in tabelul de mai jos:

Semnificatia coloanelor din tabelul de mai jos este urmatoarea:

- A - Tarta
- B - Parcela
- C - Destinatari

Nr. crt.	Categoriile de terenuri	Suprafata		Ocolul silvic	Amplasamentul cadastral				Vecinatati ale amplasamentului cadastral general	
		ha	mp		general		forestier		Punct cardinal	C
					A	B	LP	ua		
0	1	2	3	4	5	6	7	8	9	10
1	Teren forestier inscris in amenajamentul silvic	5	6800	DRAGOMIRESTI			II	158B	N	Pd Maria Maria
									S	Pd RNP u.a. 158B
									E	Pd Maria Maria
									V	Fusca Ieud
2	Pasune impedurita	0	0	DRAGOMIRESTI			II	159A	N	Pd Maria Maria
									S	Pd Buflea Dumitru
									E	Fusca Ieud
									V	Pd Maria Maria
3	Alte terenuri cu vegetatie forestiera	0	0							
TOTAL suprafata pusa in posesie		7	6800							

Predarea s-a facut in urma unei inspectii de fond la care a participat proprietarul/reprezentantul legal care va asigura paza terenului forestier, iar in prezenta exista ciocani de arbori nemarcati cu ciocane silvice.

Pentru delimitarea de restul fondului forestier a suprafetei primite s-au folosit urmatoarele: **vopsea rosie si ciocan patrat PS 44**

Domnul/dnamna Gorzo Ioan -Ieud -890 in calitate de proprietar/reprezentant legal, declara ca a luat la cunostinta de prevederile legale referitoare la obligatia respectarii regimului silvic. De la aceasta data paza si administrarea terenului preluat vor fi asigurate de proprietar in conformitate cu prevederile legale.

Direct care s-a incheiat prezenta proces-verbal in 4 exemplare (doua pentru comisia locala, unul pentru proprietar si unul pentru detinatorul legal).

Primar,
COSOR VASILE



Secretar,
ARDELEAN GAVRIS

Specialist in masuratori topografice,
ZUBASCU ADRIAN

Reprezentant al detinatorului legal
al terenului ce se preda,
ing. TIVADAR ILIE



Proprietar/reprezentant legal,
GORZO IOAN -IEUD -890

LOCUL DENUMBIT: "MAGURA CONCIULUI"

U.P. II BAICU

u.a. 158B, 159A

Suprafata: 7.68 ha (158B = 5.68, 159A = 2.00 ha)

1. AMPLASAREA PE HARTA AMENAJISTICA (PLAN PARCELAR)

Scara 1: 20 000

Legenda:

- ① - pãdosi retrocedate anterior
- - suprafata reconstituitã
Cãtre proprietar



- ① - Pãdã 1602 - Sighetã Mãnãstii
35,18 Ha Fãrat-leud
- ② - Dãrãca Ștefan-leud - 210
2,25 Ha
- ③ - Florã Uaste - leud - 115/120
0,15 Ha
- ④ - Buftea duãrã - Buftea Uã
9,106 Ha

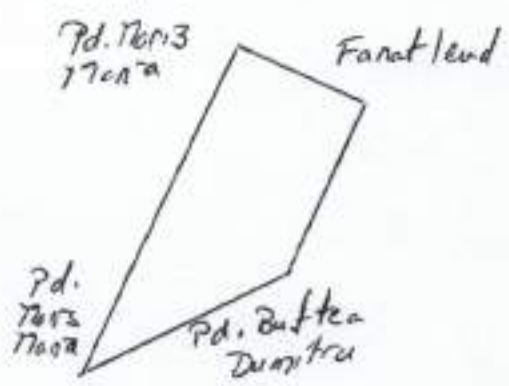
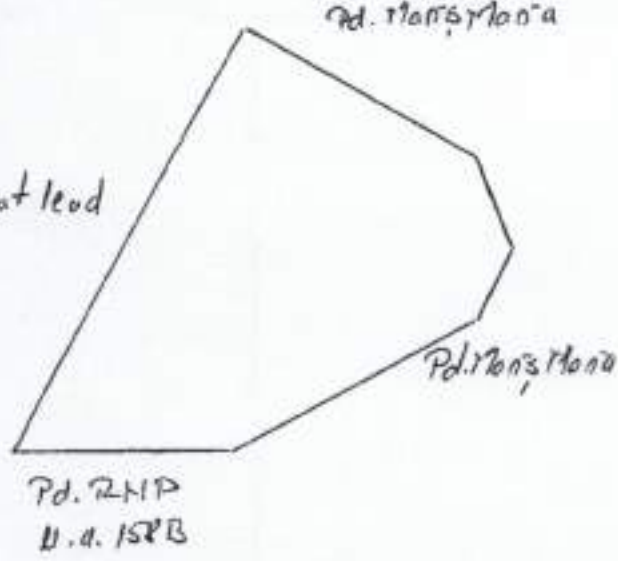
2. SITUATIA DIN TEREN

Scara 1: 5 000



u.a. 158 B S=5,68 Ha


u.a. 159 A S=2,00 Ha



PROPRIETAR: GORZO IOAN -loc. IEUD -nr. 890 (CI seria HC nr. 827478, CNP 1390402244254)

Specialist in mãsãratori topografice
Ing. ZUBASCU ADRIAN

Delegat OS Dragomiresti
ing. IUGA VASILE

A photograph of a snowy forest. The ground is covered in snow, and the trees are mostly tall, thin, light-brown trunks, likely deciduous trees without their leaves. In the foreground, there are several evergreen trees, possibly spruce or fir, with snow on their branches. The background shows a dense forest of similar trees under a clear blue sky. The lighting suggests a bright, sunny day.


OS DRAGOMIRESTI, UP I IEDISORUL, u.a. 158B, suprafata 5.68 ha,
proprietar Gorzo Ioan -Ieud-590, data 18.03.2022, foto ing Iuga Vasile



OS DRAGOMIRESTI, UP I IEDISORUL, u.a. 158B, suprafata 5.68 ha, proprietar Gorzo Ioan -leud-590, data 18.03.2022, foto ing Iuga Vasile

OS DRAGOMIRESTI, UP I IEDISORUL, u.a. 159A, suprafata 2.0,
proprietar Gorzo Ioan -Ieud -590, data 11.03.2023, foto ing. Iuga Vasile





OS DRAGOMIREȘTI, UP I IEDISORUL, u.a. 159A, suprafața 2.0, proprietar
Gorzo Ioan -leud -590, data 11.03.2023, foto ing. Iuga Vasile



OS DRAGOMIRESTI, UP I HEDISORUL, u.a. 159A, suprafata 2.0,
proprietar Gorzo Ioan -leud -590, data 11.03.2023, foto ing. Iuga Vasile

Nr. 2292/20.03.2023

ACT DE PUNERE ÎN VALOARE NR. 2300137800640

Unitate de Producție: I - Iedișorul

Denumire A.P.V.: 2662 MARIS MARIA

Suprafață totală act - (ha): 27.69 Tratament: T. PRODUSE ACCIDENTALE I Natura Produsului: PRODUSE ACCIDENTALE Tehnologia de Explicare: SORTIMENTE SI MULTIPLU DE SORTIMENTE Data inventarierii: 18.03.2023 Anul exploatării: 2023 Procedul de inventariere: FIR CU FIR Ciocan forma CIRCULARĂ nr.: MM1104 Accesibilitate: >1500	Informații privind N.T.S.M.	Grupa de specii	Nr. de arbori	Volum
	Stâncării pe - (ha): Arbori putregăioși - (buc): cu un volum de - (mc): Iescării - (buc): 2 cu un volum de - (mc): 0.62	Rășinoase FAG Quercinee Diverse tari Diverse moi		439
		Total:	439	497.31

Specia	SORTARE DIMENSIONALĂ							Lemn lucru	Coajă	Lemn de foc		Volum brut
	G1	G2	G3	M1	M2	M3	L5			Total	VF	
MOUD	117.29	184.19	49.99	34.19	10.38		3.27	399.31	38.51	59.49		497.31
TOTAL	117.29	184.19	49.99	34.19	10.38		3.27	399.31	38.51	59.49		497.31

U.A.	Suprafață (ha)		Vârsta ani	Parita %	Semnificați utilizabil			Total volum brut
	Par cursă	UA			%	S. tot	Compoziție	
158 B	10.81	17.60	71	28.00			0	200.62
159 A	16.88	26.80	71	30.00			0	296.69

U.A.	MO	Volum
158 B	200.62	200.62
159 A	296.69	296.69
Total	497.31	497.31

U.A.	Specia	Diametre		Înălțimi		Vârst a	Vol. arb.	Nr. arb.	Crest ere	Sortare dimensională							Coajă	Lemn foc		Volum brut
		d _t	d _{cg}	ht	hc					G1	G2	G3	M1	M2	M3	L5		Total	VF	
158 B	MO	36.23	38.32	26.61	26.67	71	1.24	162		58.12	74.30	18.55	12.42	3.86		1.19	16.07	16.11		200.62
Total U.A.: 158 B										58.12	74.30	18.55	12.42	3.86		1.19	16.07	16.11		200.62
159 A	MO	33.93	35.41	25.59	25.59	71	1.08	277		59.17	109.89	31.44	21.77	6.52		2.08	22.44	43.38		296.69
Total U.A.: 159 A										59.17	109.89	31.44	21.77	6.52		2.08	22.44	43.38		296.69
Total General U.A.										117.29	184.19	49.99	34.19	10.38		3.27	38.51	59.49		497.31

Sel. Ocol.  Intocmit 


Birou Forestier, 

Verificat, 

JUDETUL MARAMURES
PRIMĂRIA ORAȘULUI DRAGOMIREȘTI

Nr. 2463 din 12.03.2012

PROCES-VERBAL DE PUNERE IN POSESIE Nr. 314
Incheiat astazi 02.06.2012

Subsemnatii: IUSCO VASILE in calitate de primar, ARDELEAN GAVRIS in calitate de secretar, ZUBASCU ADRIAN in calitate de specialist in masuratori topografice, ing. TIVADAR ILIE in

MARIȘ MARIA -SIGHEȚU MARIȘTEI nr. EROILOR -NR.21,
MARIȘ GHEORGHE -BOGDAN YODA -414
MARIȘ IRINA -BOGDAN YODA -468,
MARIȘ TUDOR -BORSA nr. Piata de Căp. St. AȘep.25,
POPILLEAN MARIA -MOȘTEI nr.12904
MAY IRIANA -Vila de Căp. St. Fântâna, nr.14

calitate de reprezentant al detinatorului legal al terenului ce se preda, si , in calitate de proprietar

(posesor al buletinului/cartii de identitate seria MM nr. 417078 eliberat/eliberata de SPCLEP DRAGOMIREȘTI /reprezentant legal (impunerticirea nr., legalizata la Biroul notarial), am procedat primii la predarea, iar ultimii la

primirea suprafeței de 29,539 ha teren forestier, validata de comisia județeană prin Hotărârea/hotărârile nr.

poziția 7 din anexa nr. (nr. la poziția din anexa nr.)

Categoria terenului, amplasamentul cadastral si vecinatatile acestuia sunt prezentate în tabelul de mai jos:

Semnificatia coloanelor din tabelul de mai jos este urmatoarea:

- A - Tara
- B - Parcela
- C - Detinatori

SC 1036/15.04.2008
DC 921/R/10.09.2008
BCJ 2909/21.12.2011

Nr. crt.	Categoriile de terenuri	Suprafata		Ocolul silvic	Amplasamentul cadastral				Vecinatati ale amplasamentului cadastral general	
		ha	mp		general		forestier		Punct cardinal	C
					A	B	UP	sa		
b	1	2	3	4	5	6	7	8	9	10
1	Teren forestier inscris in amenajamentul silvic	1	7000	DRAGOMIREȘTI			II BAICU	158A	N	Fant. local
		10	8200	-/-			-/-	158B	S	Pl. Buftea local
		0	3100	-/-			-/-	158C		Pl. Vl. Prosoas
		0	7000	-/-			-/-	158D		Fant
		0	2000	-/-			-/-	158E	E	Pl. Gârșă local
		2	4000	-/-			-/-	158V1		Pl. Buftea local
		2	1000	-/-			-/-	459		Pl. Vl. Prosoas
		4	500	-/-			-/-	159A	V	Pl. Doina local
		1	7000	-/-			-/-	159B		Pl. Gârșă local
		0	5000	-/-			-/-	461V		Pl. Lac. local
2	Pasune impiedicite	0	0	-/-						
3	Alte terenuri cu vegetatie forestiera	4	5739	-/-	In Locul sumit Varful Pietrii		in afara fondului forestier national			Conform anexei 2 la prezentul verbal
TOTAL suprafata pura in posesie		29	539							

Predarea s-a facut in urma unei inspectii de fond la care a participat proprietarul/reprezentantul legal care va asigura paza terenului forestier, iar in prezent nu exista ciociri de arbori nemarcate cu ciocane silvice.

Pentru delimitarea de restul fondului forestier a suprafeței primite s-au folosit urmatoarele:

vopsea rosie si ciocan patrat PS 44

MARIȘ MARIA -SIGHEȚU MARIȘTEI nr. EROILOR -NR.21,
MARIȘ GHEORGHE -BOGDAN YODA -414
MARIȘ IRINA -BOGDAN YODA -468,
MARIȘ TUDOR -BORSA nr. Piata de Căp. St. AȘep.25,
POPILLEAN MARIA -MOȘTEI nr.12904
MAY IRIANA -Vila de Căp. St. Fântâna, nr.14

Domnul/doamna: MARIȘ IRINA in calitate de proprietar/reprezentant legal, declara ca a luat la cunostinta de prevederile legale referitoare la obligatia respectarii regimului silvic. De la aceasta data paza si administrarea terenului preluat vor fi asigurate de proprietar in conformitate cu prevederile legale.

Depr care s-a incheiat prezenta actiune in 4 exemplare (doua pentru comisia locala, unul pentru proprietar si unul pentru detinatorul legal).

Primar, IUSCO VASILE
Secretar, ARDELEAN GAVRIS

Specialist in masuratori topografice,
ZUBASCU ADRIAN

Reprezentant al detinatorului legal al terenului ce se preda,
ing. TIVADAR ILIE

Proprietar/reprezentant legal,
MARIȘ IRINA



LOCUL DENUMBIT: "MAGURA CONCIULUI"

ANEXA 1

U.P. II BAICU

u.a. 158A, 158B, 158C, 158D, 158E, 158V1, 459, 159A, 159B, 461V

Suprafata: 24,48 ha

1. AMPLASAREA PE HARTA AMENAJISTICA (PLAN PARCELAR) Scara 1:20'000

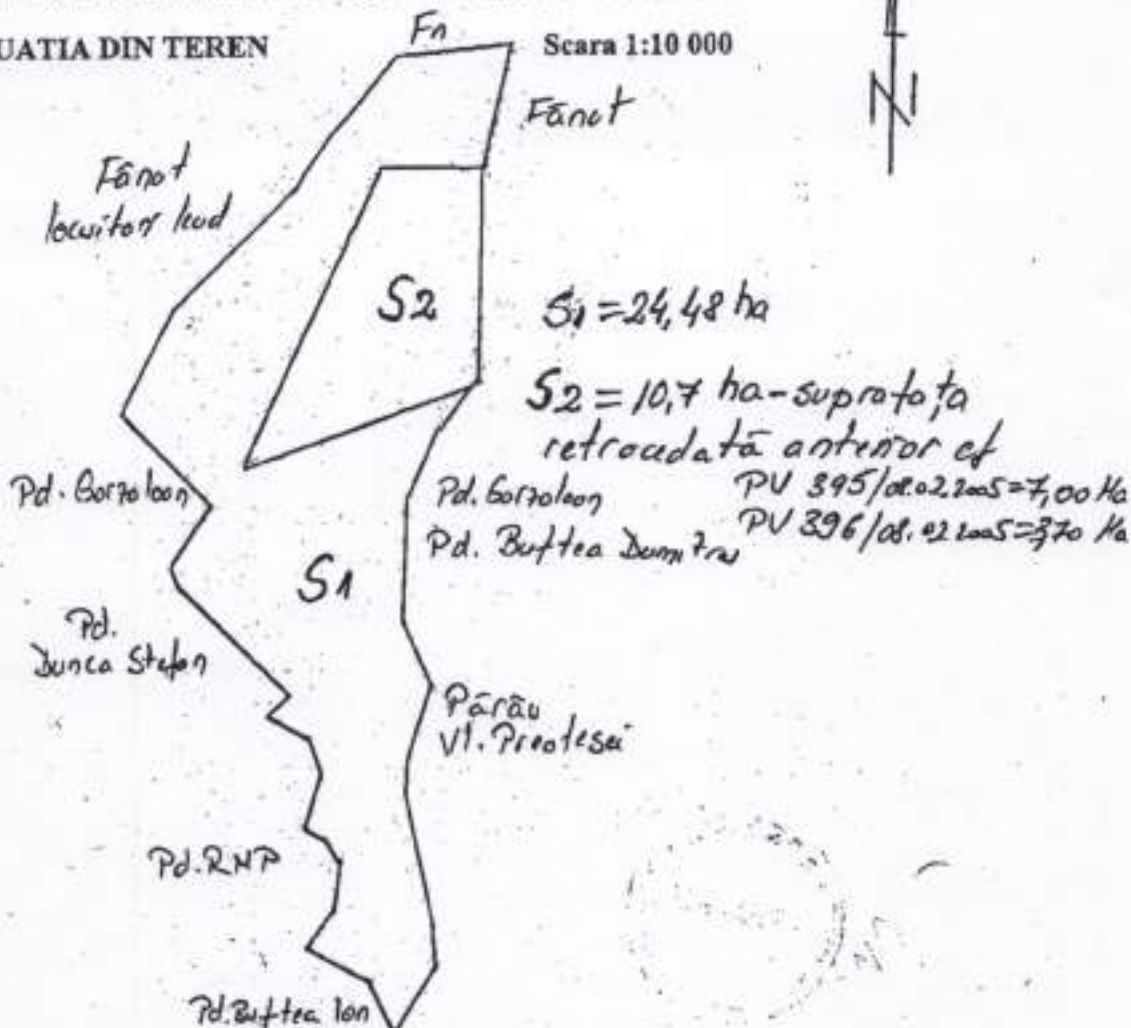


Legenda:

□ - suprafata retrodata
Si + Se

□ - suprafata retrodata
anterioară Se

2. SITUATIA DIN TEREN Scara 1:10'000



AUTOR: BUFTEA IOAN

MOȘTENITORI: MARIS MARIA - Sighet Marștiei - str. Broilor, nr. 22

MARIS ORSOARE - Bogdan Vodă - nr. 414

MARIS TRINA - Bogdan Vodă - nr. 469

MARIS TOADER - Borsă - str. Floare de Colt - bl.A.5, ap.53

POPILEAN MARIA - Mănești - nr. 1256/A

MAN IOANA - Vitea de Sus, str. Fântânele, nr. 14

Specialist în măsurători topografice

Ing. ZUBASCU ADRIAN

Delegat OS Drăgănești

Ing. TUGA VASILE

Județul Maramureș
Com. DRAGOMIREȘTI

JUDEȚUL MARAMUREȘ
PRIMĂRIA ORAȘULUI DRAGOMIREȘTI
Nr. 396 din 08. / 02 / 2005

ANEXA Nr. 46
la regulamentul

PROCES-VERBAL DE PUNERE ÎN POSESIE
încheiat astăzi, 28.12.2004

Subsemnatii: VASILE IUSCO, în calitate de primar, GAVRIS ARDELEAN, în calitate de secretar, FIȚIGĂU ION, în calitate de specialist în măsurători topografice, ING. CORNEA CRISTIAN, în calitate de reprezentant al detinatorului legal al terenului ce se predă, și MARIȘ IULIA și , în calitate de proprietari (posesor al buletinului/cartii de identitate seria Y nr. 829356 , eliberat/eliberată de Poliția Vișeu de Sus)/reprezentant legal (imputernicirea nr. , legalizată la Biroul notarial), au procedat primii la predarea, iar ultimii la primirea suprafeței de 3,70 ha teren forestier, validată de comisia județeană prin Notararea/notararia nr. 34/2000 pct. 44 din anexa 53

Categoria terenului, amplasamentul cadastral și vecinătățile acestuia sunt prezentate în tabelul de mai jos:

Semnificatia coloanelor din tabelul de mai jos este urmatoarea:
A - Farla
B - Parcela
C - Detinatori

Nr. crt.	Categoriile de terenuri	Suprafata		Ocolul silvic	Amplasamentul cadastral				Vecinatati ale amplasamentului cadastral general	
		ha	mp		general		forestier		Punct cardinal	
0	1	2	3	4	5	6	7	8	9	10
1.	Teren forestier								M	Pădure Mariș Iulia și alții
	înscris în amenajamentul silvic	3	7000	Dragomirești			II	159A	X	RNP
							Baicu		S	RNP
									V	RNP
Total		3,70 ha								

Predarea s-a făcut în urma unei inspecții de fond la care a participat proprietarul/reprezentantul legal care va asigura pașa terenului forestier, iar în prezent nu există cioturi de arbori semarcate cu ciocane silvice.

Pentru delimitarea de restul fondului forestier a suprafeței primite s-au folosit următoarele: Vopsea galbenă și ciocan silvic patrat RP 8-131

Doamna/Doamna Stufes Dumitru, în calitate de proprietar/reprezentant legal, declară că a luat cunoștință de prevederile legale referitoare la obligația respectării regulii silvice. De la această dată pașa și administrarea terenului preluat vor fi asigurate de proprietar în conformitate cu prevederile legale.

Drept care s-a încheiat prezentul proces-verbal în 4 exemplare (doce pentru comisia locală, unul pentru proprietar și unul pentru detinatorul legal).

Primar,
Vasile Iusco

Secretar,
Gavris Ardelean

Specialist în măsurători topografice,
Fițigău Ion

Reprezentant al detinatorului legal al
terenului ce se predă,
Ing. CORNEA CRISTIAN

Proprietar/Reprezentant legal,
Mariș Iulia



Mariș Iulia

PLAN DE AMPLASAMENT SI DELIMITARE

UAT Dragomiresti

Padure Magura Conciului Autor: Buftea Ioan a lui Gheorghe Stiopan

Proprietari: Maris Iulia Bogdan Voda nr. 469, Buftea Ion Bogdan Voda

nr. 89 Maris Palaga Bogdan Voda nr. 469, Maris Maria Sighetu

Marmatiei, Buftea Irina Sighetu Marmatiei, Man Ioana Viseu de Sus

L 1/2000 Anexa 53 pozitia 44 UA 159A S= 3,70 ha

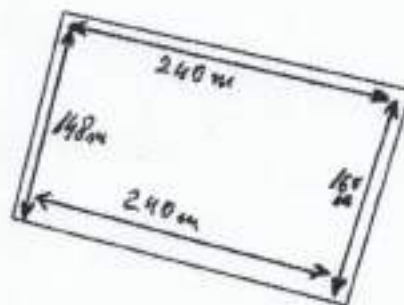
I. AMPLASAREA PE HARTA AMENAJISTICA (PLAN PARCELAR)

Scara 1: 20 000



RNP

RNP



RNP

Padure Maris Iulia si altii

Intocmit
Fitigau Ion

Județul Maramureș
Com. DRAGOMIREȘTI

JUDEȚUL MARAMUREȘ
PRIMĂRIA ORAȘULUI DRAGOMIREȘTI

Nr. 395 din 08 / 02 / 2005

ANEXA Nr. 44
la regulamentul

PROCES-VERBAL DE PUNERE ÎN POSESIE
Încheiat astăzi, 28.12.2004

Subsemnatii: VASILE IUSCO, în calitate de primar, GAVRIȘ ARDELEAN, în calitate de secretar, FIȚIGĂU ION, în calitate de specialist în măsurători topografice, ING. CORNEA CRISTIAN, în calitate de reprezentant al detinatorului legal al terenului ce se preda, și MARIȘ IULIA și, în calitate de proprietari (posesor al buletinului/cartii de identitate seria Y nr. 829356, eliberat/eliberata de Poliția Vișeu de Sus)/reprezentant legal (imputernicirea nr., legalizata la Biroul notarial), au procedat primii la predarea, iar ultimii la primirea suprafeței de 7,00 ha teren forestier, validata de comisia județeană prin Hotărârea/Hotărârile nr.34/2000 poz. 212 din anexa 53

Categoria terenului, amplasamentul cadastral și vecinătățile acestuia sunt prezentate în tabelul de mai jos:

Significația coloanelor din tabelul de mai jos este următoarea:
A - Facla
B - Parcela
C - Detinatori

Nr. crt.	Categoriile de terenuri	Suprafața		Ocolul silvic	Amplasamentul cadastral				Vecinătăți ale amplasamentului cadastral general	
		ha	mp		general		forestier		Punct cardinal	
0	1	2	3	4	5	6	7	8	9	10
1.	Teren forestier înscris în amenajamentul silvic	7	0000	Dragomirești			II	159A	B	RNP
							Beicu		E	Fanete
									S	RNP
									V	RNP

Total: 7,00 ha

Predarea s-a făcut în urma unei inspecții de fond la care a participat proprietarul/reprezentantul legal care va asigura paza terenului forestier, iar în prezent nu există cioturi de arbori nemarcate cu ciocane silvice.

Pentru delimitarea de restul fondului forestier a suprafeței primite s-au folosit următoarele: Vopsea galbenă și ciocan silvic patrat RP 5-131

Doamna/Doamna Buftoa Dumitru, în calitate de proprietar/reprezentant legal, declară că a luat cunoștință de prevederile legale referitoare la obligația respectării regimului silvic. De la această dată paza și administrarea terenului preluat vor fi asigurate de proprietar în conformitate cu prevederile legale.

Drept care s-a încheiat prezentul proces-verbal în 4 exemplare (două pentru comisia locală, unul pentru proprietar și unul pentru detinatorul legal).

Primar,
Vasile Iusco

Secretar,
Gavriș Ardelean

Specialist în măsurători topografice,
FIȚIGĂU ION

Reprezentant al detinatorului legal al
terenului ce se preda,
Ing. CORNEA CRISTIAN

Proprietar/Reprezentant legal,
MARIȘ IULIA

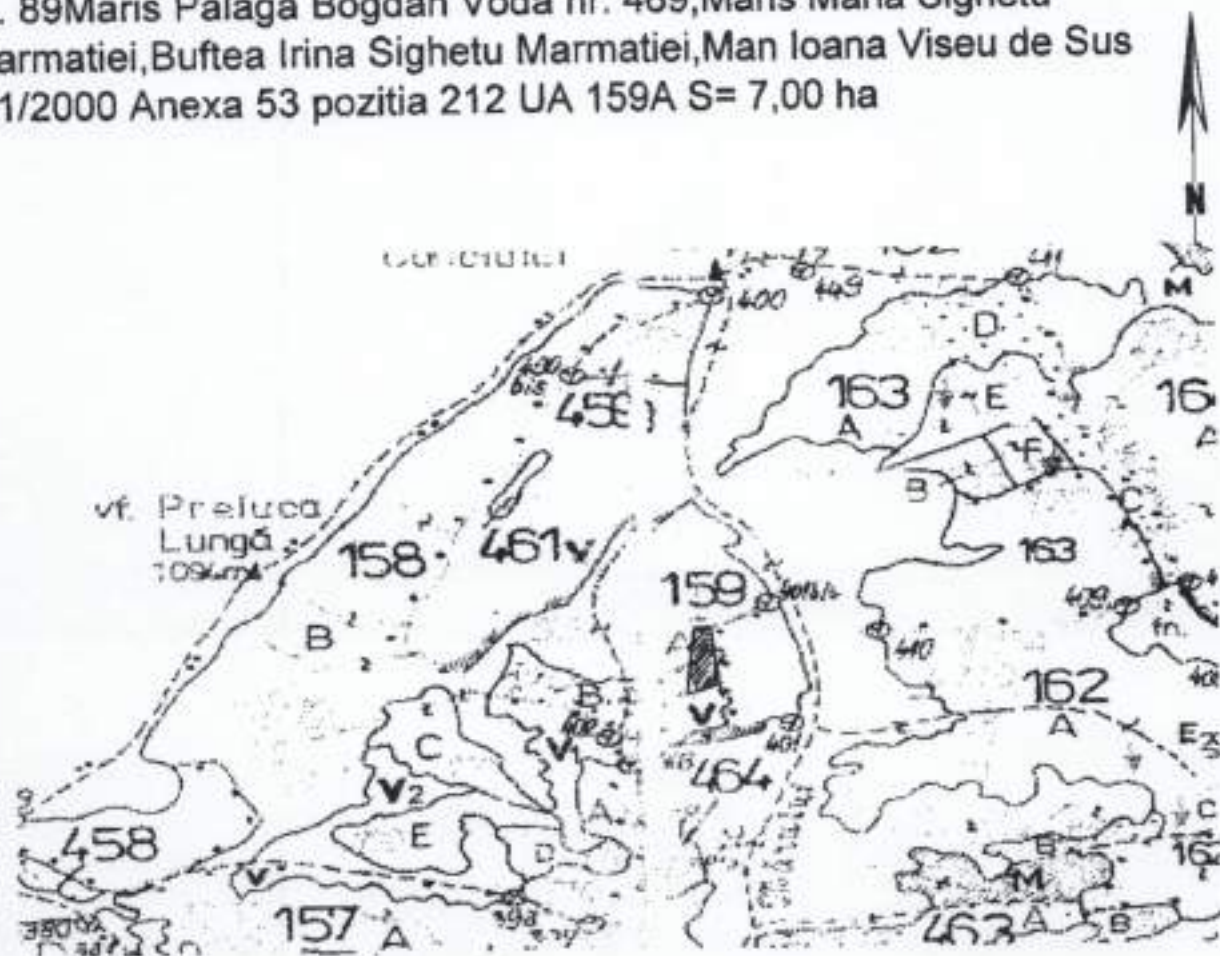


Mariș Iulia

PLAN DE AMPLASAMENT SI DELIMITARE

UAT Dragomiresti

Padure Magura Conciului
Autor: Buftea Ioan a lui Gheorghe Stiopan
Proprietari: Maris Iulia Bogdan Voda nr. 469, Buftea Ion Bogdan Voda nr. 89, Maris Palaga Bogdan Voda nr. 469, Maris Maria Sighetu Marmatiei, Buftea Irina Sighetu Marmatiei, Man Ioana Viseu de Sus
L 1/2000 Anexa 53 pozitia 212 UA 159A S= 7,00 ha

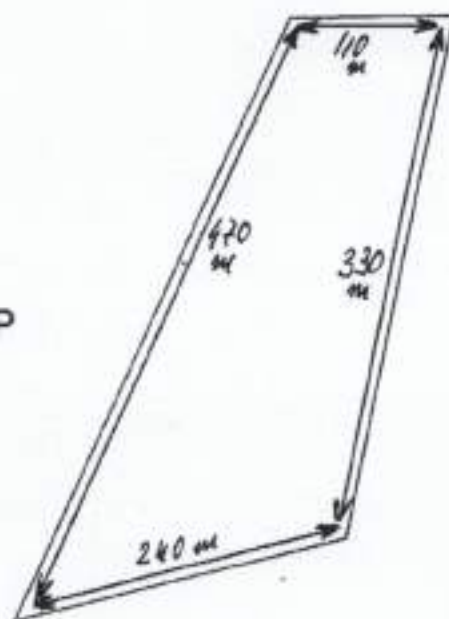


RNP

RNP

fanete

Intocmit
Fitigau Ion



RNP

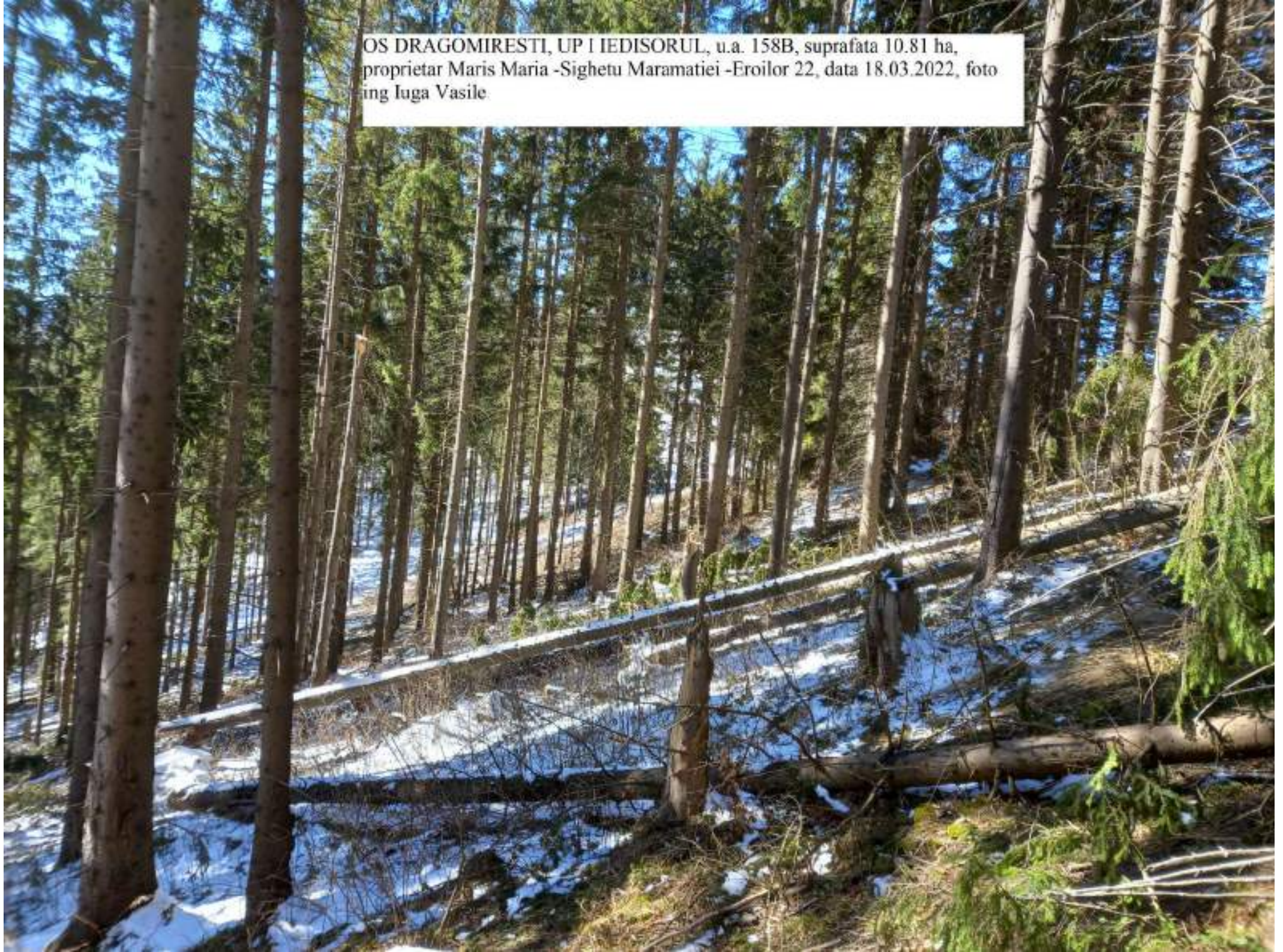
OS DRAGOMIREȘTI, UP I IEDISORUL, u.a. 158B, suprafața 10.81
ha, proprietar Maris Maria -Sighetu Maramatiei -Eroilor 22, data
18.03.2022, foto ing Iuga Vasile



OS DRAGOMIRESTI, UP I IEDISORUL, u.a. 158B, suprafata 10.81 ha,
proprietar Maris Maria -Sighetu Maramatiei -Eroilor 22, data 18.03.2022,
foto ing Iuga Vasile



OS DRAGOMIREȘTI, UP I IEDISORUL, u.a. 158B, suprafață 10.81 ha,
proprietar Maris Maria -Sighetu Maramatiei -Eroilor 22, data 18.03.2022, foto
ing Iuga Vasile



OS DRAGOMIREȘTI, UP LIEȘISORUL, u.a. 158A, suprafața 16.88 ha,
proprietar Maris Maria -Sighetu Maramației -Eroilor 22, data 11.03.2022, foto
ing Iuga Vasile



OS DRAGOMIREȘTI, UP I EȘIȘORUL, u.a. 158A, suprafața 16.88 ha,
proprietar Maris Maria -Sighetu Maramației -Eroilor 22, data 11.03.2022, foto
ing Iuga Vasile





OS DRAGOMIREȘTI, UP I IEDISORUL, u.a. 158A, suprafața
16.88 ha, proprietar Maris Maria -Sighetu Maramației -Eroilor
22, data 11.03.2022, foto în luga Vasile



OS DRAGOMIREȘTI, UP I IEDISORUL, u.a. 158A, suprafața 16.88 ha,
proprietar Maris Maria -Sighetu Maramației -Eroilor 22, data 11.03.2022, foto
ing Iuga Vasile

Nr. 2247/20.03.2023

ACT DE PUNERE ÎN VALOARE NR. 2300137800650

Unitate de Producție: I - Iedișorul
 Denumire A.P.V.: 2663 BUFTEA DUMITRU

Specia		SORTARE DIMENSIONALĂ							Lemn lucru	Coajă	Lemn de foc		Volum brut							
		G1	G2	G3	M1	M2	M3	L5			Total	VF								
MOLID		10.21	11.64	2.62	1.78	0.63		0.17	27.05	2.55	1.85		31.45							
TOTAL		10.21	11.64	2.62	1.78	0.63		0.17	27.05	2.55	1.85		31.45							
U.A.	Suprafață (ha)	Vârsta arb.	Panta G	Semintș utilizabil				Compoziție	H	Total volum brut										
				%	S. tot															
159 A	2.45	26.80	71	30.00				0		31.45										
U.A.	MO	Volum																		
159 A		31.45	31.45																	
Total		31.45	31.45																	
U.A.	Specia	Diametre		Înălțimi		Vârsta	Vol. arb.	Nr. arb.	Crestere	Sortare dimensională							Coajă	Lemn foc		Volum brut
		d _t	d _{og}	ht	hc					G1	G2	G3	M1	M2	M3	L5		Total	VF	
159 A	MO	37.58	37.58	26.46	26.46	71	1.31	24		10.21	11.64	2.62	1.78	0.63		0.17	2.55	1.85	31.45	
Total U.A.: 159 A									24	10.21	11.64	2.62	1.78	0.63		0.17	2.55	1.85	31.45	
Total General U.A.									24	10.21	11.64	2.62	1.78	0.63		0.17	2.55	1.85	31.45	

Set Ocol,
 HCRJ PAMEL

 Intocmit

Brou Fond Forestier,


Verificat


Județul Maramureș
Oraș DRAGOMIREȘTI

JUDEȚUL MARAMUREȘ
PRIMĂRIA ORAȘULUI DRAGOMIREȘTI

Nr. 2408 din 05.06.2012

ANEXA Nr. 44
la regulamentul
L 247/2005

PROCES-VERBAL DE PUNERE ÎN POSESIE Nr. 196
încheiat astăzi, 09.12.2009

Subsemnatii: VASILE IUSCO, în calitate de primar, GAVRIȘ ARDELEAN, în calitate de secretar, Zubascu Adrian, în calitate de specialist în măsurători topografice, ing. Iuga Vasile, în calitate de reprezentant al detinatorului legal al terenului ce se preda, și Buftea Dumitru CNP 1490915244211 și , în calitate de proprietari (posesor al buletinelui/cartii de identitate seria MM nr. 321098 , eliberat/eliberata de Poliția Vigev de Sus)/reprezentant legal (impuneră nr., legalizata la Biroul notarial), am procedat primii la predarea, iar ultimii la primirea suprafetei de 3,48 ha teren forestier, validata de comisia județeană prin Hotărârea/hotararile nr. 1069/03.03.2009

Categoria terenului, amplasamentul cadastral și vecinatatile acestuia sunt prezentate în tabelul de mai jos:

Semnificatia coloanelor din tabelul de mai jos este urmatoarea:

- A - Tarla
- B - Parcela
- C - Detinatori

Nr. crt.	Categoriile de terenuri	Suprafata		Ocolul silvic	Amplasamentul cadastral				Vecinatati ale amplasamentului cadastral general	
					general forestier				Punct cardinal	
		ha	ap		A	B	UP	UA		
1.	Teren forestier înscris în amenajamentul silvic	1	0000	Dragomiresti			II	159b	N padure Buftea Dumitru E Parau S Parau V Parau	
		2	4800	Dragomiresti			II	159a	N BNP E Parau S padure Buftea Dumitru V parau	

Total ————— 3,48 ha

Prezenta s-a făcut în urma unei inspecții de fond la care a participat proprietarul/reprezentantul legal care va asigura pașă terenului forestier, iar în prezent nu există ciocuri de arbori nemarcate cu ciocane silvice.

Pentru delimitarea de restul fondului forestier a suprafeței prinite s-au folosit următoarele: Vopsea albă și ciocan silvic patrat PS 602

Domnul/doamna Buftea Dumitru, în calitate de proprietar/reprezentant legal, declară că a luat cunoștință de prevederile legale referitoare la obligația respectării regulii silvice. De la această dată pașă și administrarea terenului preluat vor fi asigurate de proprietar în conformitate cu prevederile legale.

Drept care s-a încheiat prezentul proces-verbal în 4 exemplare (două pentru comisia locală, unul pentru proprietar și unul pentru detinatorul legal).

Primar,
Vasile Iusco
Reprezentant
terenu
ce se preda
.....
.....
.....

Secretar,
Gavriș Ardelean
detinatorului legal al
terenu
ce se preda
.....
.....
.....

ROMANIA
PRIMĂRIA
ORAȘULUI DRAGOMIREȘTI
Județul Maramureș

ROMSILVA
Ocol Silvic
DRAGOMIREȘTI
Județul Maramureș

Specialist în măsurători topografice,
Zubascu Adrian
Proprietar/Reprezentant legal.

BOȘ DRAGOMIREȘTI, UP IM IEDISORUL, u.a. 159A, suprafața 2.45,
proprietar Buftea Dumitru, data 11.03.2023, foto ing Iuga Vasile



Nr. 2253/20.03.2023

ACT DE PUNERE ÎN VALOARE NR. 2300137800660

Unitate de Producție: I - Iedișorul
 Denumirea A.P.V.: 2664 FLOREA VASILE

Suprafață totală act - (ha): 1.11 Tratament: T. PRODUSE ACCIDENTALE I Natura Produsului: PRODUSE ACCIDENTALE Tehnologia de Exploatare: SORTIMENTE SI MULTIPLI DE SORTIMENTE Data inventarierii: 18.03.2023 Anul exploatarii: 2023 Procedeu de inventariere: FIR CU FIR Ciocan forma CIRCULARĂ nr.: MM1104 Accesibilitate: >1500	Informații privind N.T.S.M.	Grupa de specii	Nr. de arbori	Volum
	Stâncări pe - (ha): Arbori putregăioși - (buc): cu un volum de - (mc): Iescari - (buc): cu un volum de - (mc):	Rășinoase FAG Quercinee Diverse tari Diverse moi		16
		Total	16	21.57

Specia	SORTARE DIMENSIONALĂ							Lemn lucru	Coajă	Lemn de foc		Volum brut
	G1	G2	G3	M1	M2	M3	LS			Total	UF	
MOLID	5.23	9.92	1.90	1.08	0.44		0.14	18.71	1.79	1.07		21.57
TOTAL	5.23	9.92	1.90	1.08	0.44		0.14	18.71	1.79	1.07		21.57

U.A.	Suprafață (ha)		Vârsta ani	Panta G	Semintș utilizabil				Total volum brut	
	Par cursă	UA			%	S. tot	Compoziție			H
158 B	1.11	17.60	71	28.00			0			21.57

U.A.	MO	Volum
158 B		21.57
Total		21.57

U.A.	Specia	Diametre		Înălțimi		Vârsta	Vol. arb.	Nr. arb.	Crestere	Sortare dimensională							Coajă	Lemn foc		Volum brut
		dt	dcg	ht	hc					G1	G2	G3	M1	M2	M3	LS		Total	UF	
158 B	MO	38.00	38.00	27.38	27.38	71	1.35	16		5.23	9.92	1.90	1.08	0.44		0.14	1.79	1.07		21.57
Total U.A.: 158 B								16		5.23	9.92	1.90	1.08	0.44		0.14	1.79	1.07		21.57
Total General U.A.								16		5.23	9.92	1.90	1.08	0.44		0.14	1.79	1.07		21.57

Șef Ocol: [Signature]
 HOR: [Signature]
 Intocmit: [Signature]



Birou Fond Forestier: [Signature]

[Signature]

PROCES-VERBAL DE PUNERE IN POSESIE Nr. 324
Incheiat astazi 27.09.2013

Subsemnatii: COSOR VASILE in calitate de primar, ARDELEAN GAVRIS in calitate de secretar, ZUBASCU ADRIAN in calitate de specialist in masuratori topografice, ing. TIVADAR ILIE in calitate de reprezentant al detinatorului legal al terenului ce se predă, si FLOREA VASILE in calitate de proprietar

(posez al buletinului/cartii de identitate seria DS nr. 551138 eliberat/eliberata de POL. YISEU' DE SUS /reprezentant legal (insusierescuta nr., legalizata la Biroul notarial), am procedat primii la predarea, iar alimii la

primirea suprafeței de 0.96 ha teren forestier, validata de comisia județana prin Hotararea/hotararile nr. SC 638/15.11.2012 /MCJ 3364/11.06.2013

pozitia 1 din anexa nr. (nr. in pozitia din anexa nr.).
Categoriile terenului, amplasamentul cadastral si vecinatatile acestuia sunt prezentate in tabelul de mai jos:
Semnificatia coloanelor din tabelul de mai jos este urmatoarea:

- A - Tarle
- B - Parcele
- C - Detinatori

Nr. crt.	Categoriile de terenuri	Suprafata		Ocolul silvic	Amplasamentul cadastral				Vecinatati ale amplasamentului cadastral general	
		ha	mp		general		forestier		Punct cardinal	C
					A	B	UP	sa		
0	1	2	3	4	5	6	7	8	9	10
1	Teren forestier inscris in amenajamentul silvic	0	9600	DRAGOMIREȘTI			II	158B	N	Pd. Gorzo Ion
									S	Pd. Florea Vasile
									E	Pd. RNF, sa 158B
									V	Pd. Iuoco Vasile
2	Pasune impieducata	0	0							
3	Alte terenuri cu vegetatie forestiera	0	0							
TOTAL suprafata pusa in posesie		0	9600							

Predarea s-a facut in urma unei inspectii de fond la care a participat proprietarul/reprezentantul legal care va asigura paza terenului forestier, iar in prezent nu exista cistui de arbori nensarosate cu cincane silvice.

Pentru delimitarea de restul fondului forestier a suprafeței primite s-au folosit urmatoarele: vopsea rosie si cincana patrat PS 44

FLOREA VASILE -IEUD-
Domnul/doaamna 1150/1280 in calitate de proprietar/reprezentant legal, declina ca a luat la cunostinta de prevederile legale referitoare la obligatia respectarii regimului silvic. De la aceasta data paza si administrarea terenului preluat vor fi asigurate de proprietar in conformitate cu prevederile legale.

Drept care s-a incheiat prezentul proces-verbal in 4 exemplare (doua pentru comisia locala, unul pentru proprietar si unul pentru detinatorul legal).

Primar,
COSOR VASILE



Secretar,
ARDELEAN GAVRIS

Specialist in masuratori topografice,
ZUBASCU ADRIAN

Reprezentant al detinatorului legal
al terenului ce se predă,
ing. TIVADAR ILIE



Proprietar/reprezentant legal,
FLOREA VASILE
CNP 1390804244221

Florea Vasile

LOCUL DENUMIT: "MAGURA CONCIULUI"

U.P. II BAICU

u.a. 158B

Suprafata: 0.96 ha

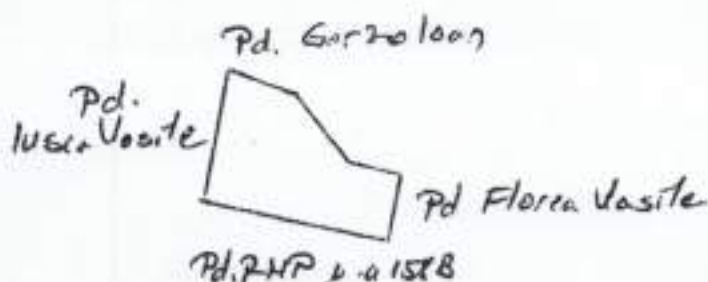
1. AMPLASAREA PE HARTA AMENAJISTICA (PLAN PARCELAR)

Scara 1: 20 000



2. SITUATIA DIN TEREN

Scara 1:5 000



PROPRIETAR: FLOREA VASILE -loc. IEUD -nr. 1150/1280
CI seria DS nr. 551138, CNP 1390804244221

Specialist in masuratori topografice
Ing. ZUBASCU ADRIAN



Delegat OS Dragomiresti
ing. IUGA VASILE

2092/19.07.2011

PROCES-VERBAL DE PUNERE IN POSESIE Nr. 306
Incheiat astazi 25.05.2011

Subsemnatii: IUSCO VASILE in calitate de primar, ARDELEAN GAVRIS in calitate de secretar, ZUBASCU ADRIAN in calitate de specialist in masuratori topografice, ing. TIVADAR ILIE, in calitate de reprezentant al detinatorului legal al terenului ce se preda, si FLOREA VASILE, in calitate de proprietar

(posesor al buletinului/cartii de identitate seria DS nr. 551138 eliberat/eliberata de POL-VEISEU DE SUS /reprezentant legal (imputernicirea nr., legalizata la Biroul notarial

), am procedat primii la predarea, iar ultimii la primirea suprafetei de 0,80 ha teren forestier, validata de comisia județeană prin Hotararea/botararile nr. SC 589/18.10.2006 /HCJ 2363/21.10.2010 pozitia 21 din anexa nr. (nr. la pozitia din anexa nr.)

SC 589/18.10.2006
HCJ 2363/21.10.2010
SC 433/15.06.2010

Categoria terenului, amplasamentul cadastral si vecinatatile acestuia sunt prezentate in tabelul de mai jos: Semnificatia coloanelor din tabelul de mai jos este urmatoarea:

- A - Tara
- B - Parcela
- C - Detinatori

Nr. crt.	Categoriile de terenuri	Suprafata		Ocolul silvic	Amplasamentul cadastral				Vecinatati ale amplasamentului cadastral general	
		ha	mp		general		forestier		Punct cardinal	C
					A	B	UP	sa		
0	1	2	3	4	5	6	7	8	9	10
1	Teren forestier inscris in amenajamentul silvic	0	1500	DRAGOMIRESTI			II	158B	N	Pd. Gorzo Ioan
									S	Pd. RNP, sa 158B
									E	Pd. RNP, sa 158B
									V	Pd. RNP, sa 158B
2	Pasune impeditate	0	0							
3	Alte terenuri cu vegetatie forestiera	0	0							
TOTAL suprafata pusa in posesie		0	1500							

Predarea s-a facut in urma unei inspectii de fond la care a participat proprietarul/reprezentantul legal care va asigura paza terenului forestier, iar in prezent nu exista cioturi de arbori nemarcate cu ciocane silvice.

Pentru delimitarea de restul fondului forestier a suprafetei primite s-au folosit urmatoarele:

vopsea rosie si ciocan patrat PS 44

FLOREA VASILE -IEUD -

Domnul/doamna: 1150/1280, in calitate de proprietar/reprezentant legal, declara ca a luat la cunostinta de prevederile legale referitoare la obligatia respectarii regimului silvic. De la aceasta data paza si administrarea terenului preluat vor fi asigurate de proprietar in conformitate cu prevederile legale.

Dept care s-a incheiat prezenta proces-verbal in 4 exemplare (doua pentru comisia locala, unul pentru proprietar si unul pentru detinatorul legal).


Primar,
IUSCO VASILE



Secretar,
ARDELEAN GAVRIS



Specialist in masuratori topografice,
ZUBASCU ADRIAN



Reprezentant al detinatorului legal
al terenului ce se preda,
ing. TIVADAR ILIE



Proprietar/reprezentant legal,
FLOREA VASILE



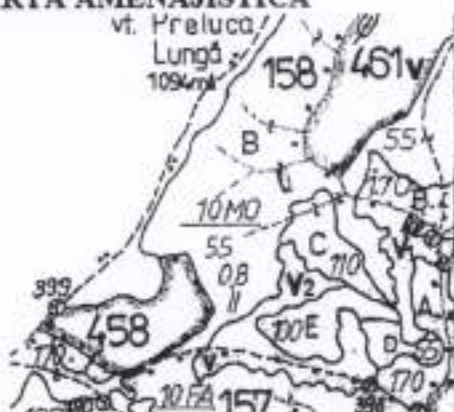
LOCUL DENUMIT "MAGURA CONCIULUI"

U.P. II BAICU

u.a.158B, Suprafata = 0.15 ha


A. AMPLASAREA PE HARTA AMENAJISTICA

Scara 1: 20 000



B. SITUATIA DIN TEREN

Scara 1: 5 000

Pd. Guro 1001
Pd. 2MP u.o. 158B  *Pd. 2MP u.o. 158B*
Pd. 2MP p.o. 158B



PROPRIETAR: FLOREA VASILE -Loc. Ieud -nr. 1150/1280
BI seria DS nr. 551138, CNP: 1390804244221

Intocmit
ZUBASCU ADRIAN

A handwritten signature in black ink, appearing to be 'ZUBASCU ADRIAN'.

Delegat ocol
ing. IUGA VASILE

A handwritten signature in black ink, appearing to be 'IUGA VASILE'.

OS DRAGOMIREȘTI, UP I IEDISORUL, u.a. 158B, suprafața 1.11 ha,
proprietar Florea Vasile -leud-1150/1120, data 18.03.2022, foto ing Iuga Vasile



314




MINISTERUL APELOR ȘI PĂDURILOR
 Comisia tehnică de avizare pentru silvicultură

AVIZ CTAS nr. 955 din 14.12.2017
pentru amenajamentul silvic al fondului forestier proprietate privată
aparținând persoanelor fizice asociate în Convenția Iedișorul,
Unitatea de Producție I Iedișorul, județul Maramureș

1. Au participat la ședința de avizare:

Președinte de ședință: Dănuț Iacob
 Membri CTAS: Ciprian Bădescu, Florin Achim, Marian Tudoran, Eduard Voican, Banu Constantin, Gabriel Duduman, Gheorghe Gheorghijă, Macău Cristian, Cristea Marius

2. Din analiza făcută în cadrul ședinței de avizare a rezultat:

- amenajamentul silvic al fondului forestier, proprietate privată aparținând persoanelor fizice asociate în Convenția Iedișorul, Unitatea de Producție I Iedișorul, județul Maramureș, s-a elaborat de S.C. Scalini Proiect SRL Brașov, șef proiect ing. Mihai Maței, expert CTAP ing. Ilie Andrei.
- amenajamentul silvic al fondului forestier, proprietate privată aparținând persoanelor fizice asociate în Convenția Iedișorul, Unitatea de Producție I Iedișorul, județul Maramureș, a fost avizat cu procesul verbal CTAP nr. 11 din 20.04.2017, recepționat de beneficiar și verificat de Garda Forestieră Cluj.
- perioada de aplicare a amenajamentului silvic al fondului forestier, proprietate privată aparținând persoanelor fizice asociate în Convenția Iedișorul, Unitatea de Producție I Iedișorul, județul Maramureș este 01.01.2017 – 31.12.2026.

3. Cu ocazia examinării amenajamentului, Comisia a constatat următoarele:

Documentele privind proprietatea: Titlurile de proprietate și Procesele verbale de punere în posesie cuprinse în anexa la amenajamentul silvic.

Suprafața inclusă în amenajament este de 317,9 ha, a făcut parte din O.S. Dragomirești (U.P. II Baicu) și are ca folosințe: păduri și terenuri destinate împăduririi sau reîmpăduririi – 315,0 ha și terenuri afectate gospodăririi silvice – 2,9 ha.

- Suprafața încadrată în grupa I funcțională este de 315,0 ha.

- Structura fondului forestier (date medii):

compoziție: 61FA 38MO 1DR; vârsta medie: 92 ani; volumul la ha: 375 m³; consistența medie: 0,80; clasa de producție medie: II.6; indicele de creștere curentă: 7,2 m³/an/ha; fond lemnos total: 118177 m³.

Procesul de producție s-a organizat în următoarele subunități de gospodărire:

S.U.P. A – Codru regulat – sortimente obișnuite:.....275,8 ha;
 S.U.P. M – Păduri supuse regimului de conservare deosebită:.....39,2 ha.

Bazele de amenajare:

- regim: codru;
- compoziția țel: corespunzătoare tipului natural fundamental de pădure pentru arboretele exploatabile și compoziția țel la exploatabilitate pentru celelalte arborete;
- tratamente: tăieri progresive;
- exploatabilitatea: de protecție pentru arboretele încadrate în grupa I funcțională;
- ciclu: S.U.P. A – 110 ani.

Posibilitatea:

- Posibilitatea de produse principale: 1174 m³/an;
- Volum de recoltat din produse secundare: 625 m³/an, din care rărituri 613 m³/an;
- Volum maxim posibil de extras prin lucrări de conservare: 274 m³/an.

Lucrări prevăzute în deceniul în curs:

- asigurarea regenerării naturale: 20,48 ha;
- îngrijirea culturilor tinere: 23,94 ha;
- degajări: 30,8 ha;
- curățiri: 36,7 ha, 123 m³;
- rărituri: 132,6 ha, 6128 m³;
- tăieri de regenerare: 74,4 ha, 11740 m³, din care:
 - tăieri progresive: 74,4 ha, 11740 m³.
- tăieri de igienă: 2,1 ha, 18 m³;
- lucrări de conservare: 37,8 ha, 2742 m³;
- împăduriri: 12,28 ha.

4. Concluzii rezultate:

Se propune avizarea favorabilă a amenajamentului silvic al fondului forestier, proprietate privată aparținând persoanelor fizice asociate în Convenția Iedișorul, Unitatea de Producție I Iedișorul, județul Maramureș. Beneficiarii au obligația de a parcurge procedura legală de avizare de mediu, conform H.G. 1076/2004 privind stabilirea procedurii de realizare a evaluării de mediu pentru planuri și programe.

5. Comisia:**AVIZEAZĂ FAVORABIL**

**Amenajamentul silvic al fondului forestier proprietate privată
aparținând persoanelor fizice asociate în Convenția Iedișorul,
Unitatea de Producție I Iedișorul, județul Maramureș**

6. Difuzarea prezentului aviz către toți factorii interesați se va face prin grija secretariatului CTAS din minister.

Președinte CTAS,
Secretar de Stat

Istrate ȘTEȚCO

