

OS Tihuta Colibita RA
Nr. 565 din 20.03.2023

NOTIFICARE

Catre,
GARDA FORESTIERA CLUJ

In conformitate cu metodologia din cadrul O.M. 767/2018, va transmitem in vederea avizarii, actele de punere in valoare prezentate in tabelul de mai jos:

Specificatii	APV		
Denumire APV	632 Drum TAF Izv. Prislopului 1 - Refacut	633 Drum TAF Izv. Prislopului 2 - Refacut	634 Drum TAF Izv. Prislopului 3 - Refacut
UP	II Colibita	II Colibita	II Colibita
u.a.	161: 163B	162A	163A
Suprafata (ha)	0.13	0.35	0.02
Volum (m.c.)	58.13	241.6	5.1
Proprietar	COMUNA PRUNDU BARGAULUI		
Natura produs	Produce extraordinare I	Produce extraordinare I	Produce extraordinare II
Suprafata de impadurit (ha)	-	-	-
Factori care au afectat arboretul	-	-	-
Contract de administrare numar / data	4782/12.06.2019 INREGISTRAT LA GF CLUJ CU NR. 381/20.06.2019		
Document de proprietate nr./data	PV Posesie nr.3/22.08.2000		
APV-ul face obiectul depasirii posibilitatii anuale	DA	NU - SUP M	NU
APV-ul face obiectul modificarii prevederilor amenajamentului	NU	NU	NU
APV-ul provine din arborete situate in proprietati <10 ha	NU	NU	NU
Arboretul este situat in afara arealului	NU	NU	NU
Punerea in valoare s-a facut in arborete cu restrictii privind protectia mediului	se afla in zona Sitului Natura 2000 , dar activitatea de exploatare se poate desfasura, nefiind in ariile strict protejate		

*MENTIONAM CA PENTRU UP II COLIBITA A FOST APROBAT PROIECTUL PE MASURA 15 'SERVICII DE SILVOMEDIU'

Anexam:

- actele de punere in valoare avizate de seful de ocol;
- copie dupa conferinta a II-a de amenajare, avizul CTAS;
- copie dupa descrierile parcelare;

Sef Ocol
Ing. Vlad Florin Danjel



Fond Forestier
Ing. Bodasca Teofil



ACT DE PUNERE ÎN VALOARE NR. 2300130600310

Unitate de Producție: II - Colibița
 Denumire A.P.V: 634 Drum TAF Izv. Prislopului 3 - Refacut

Suprafață totală act - (ha): 0.02 Tratament: T. PRODUSE ACCIDENTALE II Natura Produsului: PRODUSE EXTRAORDINARE Tehnologia de Exploatare: SORTIMENTE SI MULTIPLI DE SORTIMENTE Data inventarierii: 14.03.2023 Anul exploatării: 2023 Procedul de inventariere: FIR CU FIR Ciocan forma CIRCULARĂ nr.: PPBN1114 Accesibilitate: 251-500	Informații privind N.T.S.M.	Grupa de specii	Nr. de arbori	Volum
	Stâncării pe - (ha): Arbori putregăioși - (buc): cu un volum de - (mc): Iescării - (buc): cu un volum de - (mc):	Rășinoase FAG Quercinee Diverse tari Diverse moi	7 6	4.2 0.9
	Total:		13	5.1

Specia	SORTARE DIMENSIONALĂ							Lemn lucru	Coajă	Lemn de foc		Volum brut
	G1	G2	G3	M1	M2	M3	LS			Total	VF	
FAG		0.07		0.02	0.02	0.01	0.02	0.14	0.01	0.75	0.08	0.90
BRAD	2.14	1.02	0.19	0.11	0.02			3.48	0.39	0.10		3.97
MOLID					0.09		0.10	0.19	0.03	0.01	0.01	0.23
TOTAL	2.14	1.09	0.19	0.13	0.13	0.01	0.12	3.81	0.43	0.86	0.09	5.10

U.A.	Suprafață (ha)		Vârsta ani	Panta G	Seminiș utilizabil				Total volum brut
	Par cursă	UA			%	S. tot	Compoziție		
163 A	0.02	2.90	34	25.00			0		5.10


U.A.	FA	BR	MO	Volum
163 A	0.90	3.97	0.23	5.10
Total	0.90	3.97	0.23	5.10

U.A.	Specia	Diametre		Înălțimi		Vârsta	Vol. arb.	Nr. arb.	Creștere	Sortare dimensională						Coajă	Lemn foc		Volum brut		
		dt	dcg	ht	hc					G1	G2	G3	M1	M2	M3		LS	Total		VF	
163 A	FA	15.00	15.00	10.17	10.17	34	0.15	6			0.07		0.02	0.02	0.01	0.02	0.01	0.75	0.08	0.90	
	BR	45.00	45.00	27.50	27.50	34	1.99	2		2.14	1.02	0.19	0.11	0.02			0.39	0.10		3.97	
	MO	10.40	10.40	9.60	9.60	34	0.05	5						0.09		0.10	0.03	0.01	0.01	0.23	
Total U.A.: 163 A								13			2.14	1.09	0.19	0.13	0.13	0.01	0.12	0.43	0.86	0.09	5.10
Total General U.A.								13			2.14	1.09	0.19	0.13	0.13	0.01	0.12	0.43	0.86	0.09	5.10

Șef Ocol,



Întocmit,



Birou Fond Forestier,



Verificat,

ACT DE PUNERE ÎN VALOARE NR. 2300130600300

Unitate de Producție: II - Colibița
Denumire A.P.V: 633 Drum TAF Izv. Prislopului 2 - Refacut

Suprafață totală act - (ha): 0.35 Tratament: T. PRODUSE ACCIDENTALE I Natura Produsului: PRODUSE EXTRAORDINARE Tehnologia de Exploatare: SORTIMENTE SI MULTIPLI DE SORTIMENTE Data inventarierii: 14.03.2023 Anul exploataării: 2023 Procedeul de inventariere: FIR CU FIR Ciocan forma CIRCULARĂ nr.: PPBN1114 Accesibilitate: 501-1000										Informații privind N.T.S.M.				Grupa de specii		Nr. de arbori	Volum				
Stâncării pe - (ha): Arbori putregăioși - (buc): 2 cu un volum de - (mc): 1.30 Iescării - (buc): cu un volum de - (mc):										Rășinoase FAG		196 102	186.99 40.52		23 4	13.2 0.89					
Total:										325		241.6									
Specia	SORTARE DIMENSIONALĂ							Lemn lucru	Coajă	Lemn de foc		Volum brut									
	G1	G2	G3	M1	M2	M3	LS			Total	VF										
FAG	1.31	7.57		1.96	1.42	0.82	0.39	13.47	0.81	26.24	2.97	40.52									
BRAD	45.49	25.48	6.81	5.69	1.88		0.47	85.82	9.55	2.95	0.05	98.32									
MOLID	36.09	24.30	6.93	5.64	2.37		0.84	76.17	7.30	5.20	0.02	88.67									
ULM DE MUNTE				0.03	0.02	0.01		0.06	0.01	0.40	0.02	0.47									
PALTIN DE MUNTE	0.58	2.38		1.25	0.80	0.17	0.07	5.25	0.52	6.96	0.56	12.73									
SALCIE CĂPREASCĂ		0.04		0.03	0.02	0.02	0.01	0.12	0.02	0.75	0.05	0.89									
TOTAL										83.47	59.77	13.74	14.60	6.51	1.02	1.78	180.89	18.21	42.50	3.67	241.60
U.A.	Suprafață (ha)		Vârsta ani	Panta G	Seminiș utilizabil				Compoziție				H.	Total volum brut							
	Par cursă	UA			%	S. tot															
162 A	0.35	29.50	94	25.00	0									241.60							
U.A.	FA	BR	MO	ULM	PAM	SAC	Volum														
162 A	40.52	98.32	88.67	0.47	12.73	0.89	241.60														
Total	40.52	98.32	88.67	0.47	12.73	0.89	241.60														
U.A.	Specia	Diametre		Înălțimi		Vârsta	Vol. arb	Nr. arb	Creștere	Sortare dimensională						Coajă	Lemn foc		Volum brut		
		dt	dcg	ht	hc					G1	G2	G3	M1	M2	M3		LS	Total		VF	
162 A	FA	20.63	19.57	13.64	13.64	94	0.40	102		1.31	7.57		1.96	1.42	0.82	0.39	0.81	26.24	2.97	40.52	
	BR	31.84	36.15	22.62	22.62	94	1.13	87		45.49	25.48	6.81	5.69	1.88		0.47	9.55	2.95	0.05	98.32	
	MO	28.17	32.54	20.79	20.79	94	0.81	109		36.09	24.30	6.93	5.64	2.37		0.84	7.30	5.20	0.02	88.67	
	ULM	24.00	24.00	20.00	20.00	94	0.47	1					0.03	0.02	0.01		0.01	0.40	0.02	0.47	
	PAM	26.09	26.09	16.00	16.00	94	0.58	22		0.58	2.38		1.25	0.80	0.17	0.07	0.52	6.96	0.56	12.73	
	SAC	21.00	21.00	9.75	9.75	94	0.22	4			0.04		0.03	0.02	0.02	0.01	0.02	0.75	0.05	0.89	
Total U.A.: 162 A							325			83.47	59.77	13.74	14.60	6.51	1.02	1.78	18.21	42.50	3.67	241.60	
Total General U.A.							325			83.47	59.77	13.74	14.60	6.51	1.02	1.78	18.21	42.50	3.67	241.60	

Șef Ocol,



Întocmit,

Birou Fond Forestier,

Verificat,

ACT DE PUNERE ÎN VALOARE NR. 2300130600290

Unitate de Producție: II - Colbița
 Denumire A.P.V: 632 Drum TAF Izv. Prislopului 1 - Refacut

Suprafață totală act - (ha): 0.13 Tratament: T. PRODUSE ACCIDENTALE I Natura Produsului: PRODUSE EXTRAORDINARE Tehnologia de Exploatare: SORTIMENTE SI MULTIPLI DE SORTIMENTE Data Inventarierii: 14.03.2023 Anul exploatării: 2023 Procedul de inventariere: FIR CU FIR Ciocan forma CIRCULARĂ nr.: PPBN1114 Accesibilitate: 501-1000	Informații privind N.T.S.M.	Grupa de specii	Nr. de arbori	Volum
	Stâncării pe - (ha): Arbori putregăioși - (buc): cu un volum de - (mc): Iescării - (buc): cu un volum de - (mc):	Rășinoase 77 FAG 24 Quercinee Diverse tari 1 Diverse moi 1		103
		Total:		


Specia	SORTARE DIMENSIONALĂ							Lemn lucru	Coajă	Lemn de foc		Volum brut
	G1	G2	G3	M1	M2	M3	LS			Total	VF	
FAG		0.32		0.64	0.51	0.25	0.18	1.90	0.14	3.17	0.48	5.21
BRAD	7.86	0.80	0.63	0.59	0.20		0.06	10.14	1.13	1.56	0.01	12.83
MOLID	6.95	10.88	4.56	4.27	1.47		0.51	28.64	2.93	7.99	0.02	39.56
PALTIN DE MUNTE					0.01	0.01		0.02		0.14	0.02	0.16
SALCIE CĂPREASCĂ		0.02		0.01	0.01	0.01		0.05	0.01	0.31	0.02	0.37
TOTAL	14.81	12.02	5.19	5.51	2.20	0.27	0.75	40.75	4.21	13.17	0.55	58.13


U.A.	Suprafață (ha)		Vârsta ani	Panta G	Semintș utilizabil				Total volum brut
	Par cursă	UA			%	S. tot	Compoziție		
161	0.01	40.40	84	25.00			0		5.01
163 B	0.12	28.30	69	25.00			0		53.12

U.A.	FA	BR	MO	PAM	SAC	Volum
161	0.34	1.43	3.24			5.01
163 B	4.87	11.40	36.32	0.16	0.37	53.12
Total	5.21	12.83	39.56	0.16	0.37	58.13

U.A.	Specia	Diametre		Înălțimi		Vârsta	Vol. arb.	Nr. arb.	Creștere	Sortare dimensională							Coajă	Lemn foc		Volum brut	
		dt	dgc	ht	hc					G1	G2	G3	M1	M2	M3	LS		Total	VF		
161	FA	20.00	20.00	11.50	11.50	84	0.17	2				0.05	0.07	0.03	0.01	0.01	0.17	0.03	0.34		
	BR	24.67	24.67	19.67	19.67	84	0.48	3		0.30	0.48	0.41	0.07		0.03	0.14			1.43		
	MO	22.50	22.50	18.13	18.13	84	0.41	8		1.06	0.68	0.80	0.28		0.08	0.33	0.01		3.24		
Total U.A.: 161								13			1.36	1.16	1.26	0.42	0.03	0.12	0.48	0.18	0.03	5.01	
163 B	FA	17.73	17.73	13.80	13.80	69	0.22	22		0.32		0.59	0.44	0.22	0.17	0.13	3.00	0.45	4.87		
	BR	33.43	33.43	19.14	19.14	69	1.63	7		7.86	0.50	0.15	0.18	0.13	0.03	0.99	1.56	0.01	11.40		
	MO	25.46	28.40	20.94	20.94	69	0.62	59		6.95	9.82	3.88	3.47	1.19	0.43	2.60	7.98	0.02	36.32		
	PAM	18.00	18.00	14.00	14.00	69	0.16	1					0.01	0.01			0.14	0.02	0.16		
	SAC	28.00	28.00	12.00	12.00	69	0.37	1		0.02		0.01	0.01	0.01		0.01	0.31	0.02	0.37		
Total U.A.: 163 B								90			14.81	10.66	4.03	4.25	1.78	0.24	0.63	3.73	12.99	0.52	53.12
Total General U.A.								103			14.81	12.02	5.19	5.51	2.20	0.27	0.75	4.21	13.17	0.55	58.13

Șef Ocol,
 VLAD FLORIN DANIEL


Întocmit,


Birou Fond Forestier,



Verificat,

161 40.4 HA GF:1-1C, 5N SUP:A TS:3332 TP:1341 SOL: 3301 Versant ondulat, EXPOZ.: NE ÎNCLINAREA : 34 G, ALTITUDINE: 980.0 - 1345.0 M. LIT: cont. norm. TIPFL: Asperula - Dentaria Artificial de prod. mijl. rel. echien COMPOZIȚIA ACTUALĂ: 7MO 2BR 1FA COMPOZIȚIA ȚEL: 7MO 2BR 1FA SORT: MO Gros, chereșt. VÂRSTA EXP:110 ani														
ELM	P	M	VIR			C	AM	EL	PROVE-	VI	DENS	VOLUM		CRES
ARB	R	RE	STA	D	H	L	ES	AG	NIENȚA	TA	--	MC/	MC/	MC/
	P	GE	ANI	CM	M	P	TE	AJ		LI	CONS	HA	UA	HA
MO	7	P	75	32	24	3		1	NEC	N	056	316	12766	60
BR	2	IN	75	30	22	3	M	4	RN	N	016	82	3313	1.7
FA	1	IN	75	28	21	3	M	4	RN	N	008	27	1091	0.7
SEM UTIL:														
SUBARB:														
DATECOMP:Uscare slabă, Doborâturi izolate,														
Alte date compl.,														
POL: ERZ:														
LUCRĂRIEXEC:														
LUCRĂRIPROP:T. igienă														
Total			75			3					08	425	17170	84

162 A 29.5 HA GF:1-2A, 1C, 5N SUP:M TS:3332 TP:1341 SOL: 3301 Versant ondulat, EXPOZ.: NV ÎNCLINAREA : 45 G, ALTITUDINE: 980.0 - 1145.0 M. LIT: cont. norm. TIPFL: Asperula - Dentaria Nat. fundam. subproductiv rel. plurien COMPOZIȚIA ACTUALĂ: 6MO 1BR 3FA COMPOZIȚIA ȚEL: 6MO 1BR 3FA SORT: VÂRSTA EXP:														
ELM	P	M	VIR			C	AM	EL	PROVE-	VI	DENS	VOLUM		CRES
ARB	R	RE	STA	D	H	L	ES	AG	NIENȚA	TA	--	MC/	MC/	MC/
	P	GE	ANI	CM	M	P	TE	AJ		LI	CONS	HA	UA	HA
MO	2	IN	125	46	25	4	M	4	RN	S	014	84	2478	05
BR	1	IN	135	48	24	4	M	4	RN	S	007	41	1210	04
FA	1	IN	125	46	24	4	M	4	RN	S	007	29	856	03
MO	2	IN	85	32	23	4	M	3	RN	S	014	75	2213	12
FA	1	IN	85	28	21	4	M	3	RN	S	007	23	679	05
MO	2	IN	55	24	17	4	M	2	RN	S	014	49	1446	15
FA	1	IN	55	22	16	4	M	2	RN	S	007	15	443	06
SEM UTIL:														
SUBARB:														
DATECOMP:Rocă la supraf. pe 0,2/S, Doborâturi izolate,														
Uscare slabă,Alte date compl.,														
POL: ERZ:														
LUCRĂRIEXEC:														
LUCRĂRIPROP:T. igienă														
Total			85			4					07	316	9325	50

162N 1.7 HA GF: SUP: TS: TP: SOL: -, EXPOZ.: ÎNCLINAREA : 0 G, ALTITUDINE: 990.0 - 1060.0 M. LIT: - TIPFL: - COMPOZIȚIA ACTUALĂ: COMPOZIȚIA ȚEL: SORT: VÂRSTA EXP:														
ELM	P	M	VIR			C	AM	EL	PROVE-	VI	DENS	VOLUM		CRES
ARB	R	RE	STA	D	H	L	ES	AG	NIENȚA	TA	--	MC/	MC/	MC/
	P	GE	ANI	CM	M	P	TE	AJ		LI	CONS	HA	UA	HA
SEM UTIL:														
SUBARB:														
DATECOMP:Rocă la supraf. pe 0,7/S, Alte date compl.,														
POL: ERZ:														
LUCRĂRIEXEC:														
LUCRĂRIPROP:														
Total			0			0					00	0	0	00

162V 0.4 HA GF: SUP: TS: TP: SOL: -, EXPOZ.: ÎNCLINAREA : 0 G, ALTITUDINE: 960.0 - 980.0 M. LIT: - TIPFL: - COMPOZIȚIA ACTUALĂ: COMPOZIȚIA ȚEL: SORT: VÂRSTA EXP:														
ELM	P	M	VIR			C	AM	EL	PROVE-	VI	DENS	VOLUM		CRES
ARB	R	RE	STA	D	H	L	ES	AG	NIENȚA	TA	--	MC/	MC/	MC/
	P	GE	ANI	CM	M	P	TE	AJ		LI	CONS	HA	UA	HA
SEM UTIL:														
SUBARB:														
DATECOMP:Alte date compl.,														
POL: ERZ:														
LUCRĂRIEXEC:														
LUCRĂRIPROP:														
Total			0			0					00	0	0	00



163 A 2.9 HA GF:1-1C, 5N SUP:A TS:3332 TP:1341 SOL: 3301 Vers. infer. ondulat, EXPOZ.: V ÎNCLINAREA : 34 G, ALTITUDINE: 1085.0 - 1235.0 M. LIT: subț. într. TIPFL: Asperula - Dentaria Artificial de prod. mijl. rel. echien COMPOZIȚIA ACTUALĂ: 9MO 1BR COMPOZIȚIA ȚEL: 9MO 1BR SORT: MO Gros, cherest. VÂRSTA EXP:110 ani													ELM	P	M	VIR			C	AM	EL	PROVE-	VI	DENS	VOLUM		CRES	
													ARB	R	RE	STA	D	H	L	ES	AG	NIENȚA	TA	-	MC/	MC/	MC/	
														P	GE	ANI	CM	M	P	TE	AJ		LI	CONS	HA	UA	HA	
													MO	9	P	25	12	9	3			0	A11002	N	0.72	98	284	90
													BR	1	P	25	10	7	3	1	0	A12010	N	0.08	9	26	06	
SEM UTIL:																												
SUBARB:																												
DATECOMP:Alte date compl.,																												
POL: ERZ:																												
LUCRĂRIEXEC:																												
LUCRĂRIPROP.:rărituri pe 0,5S																												
Total																25								08	107	310	96	

163 B 28.3 HA GF:1-1C, 5N SUP:A TS:3332 TP:1341 SOL: 3301 Versant ondulat, EXPOZ.: V ÎNCLINAREA : 30 G, ALTITUDINE: 1120.0 - 1395.0 M. LIT: cont. norm. TIPFL: Asperula - Dentaria Artificial de prod. mijl. rel. echien COMPOZIȚIA ACTUALĂ: 7MO 1BR 2FA COMPOZIȚIA ȚEL: 6MO 2BR 2FA SORT: MO Gros, cherest. VÂRSTA EXP:110 ani													ELM	P	M	VIR			C	AM	EL	PROVE-	VI	DENS	VOLUM		CRES
													ARB	R	RE	STA	D	H	L	ES	AG	NIENȚA	TA	-	MC/	MC/	MC/
														P	GE	ANI	CM	M	P	TE	AJ		LI	CONS	HA	UA	HA
													MO	7	P	60	26	22	3		4	NEC	N	0.63	316	8943	81
													BR	1	IN	60	26	20	3	1	4	RN	N	0.09	40	1132	1.1
													FA	2	IN	60	22	19	3	1	4	RN	N	0.18	51	1443	1.8
SEM UTIL:																											
SUBARB:																											
DATECOMP:Doborâturi izolate, Uscare slabă, Alte date compl.,																											
POL: ERZ:																											
LUCRĂRIEXEC:																											
LUCRĂRIPROP.:rărituri																											
Total																60								09	407	11518	110

163 C 6.6 HA GF:1-1C, 5N SUP:A TS:3332 TP:1341 SOL: 3301 Vers. infer. ondulat, EXPOZ.: V ÎNCLINAREA : 34 G, ALTITUDINE: 1145.0 - 1350.0 M. LIT: cont. norm. TIPFL: Asperula - Dentaria Nat. fundam. de prod. mijl. rel. plurien COMPOZIȚIA ACTUALĂ: 8MO 2FA COMPOZIȚIA ȚEL: 4MO 3BR 3FA SORT: MO Gros, cherest. VÂRSTA EXP:110 ani													ELM	P	M	VIR			C	AM	EL	PROVE-	VI	DENS	VOLUM		CRES
													ARB	R	RE	STA	D	H	L	ES	AG	NIENȚA	TA	-	MC/	MC/	MC/
														P	GE	ANI	CM	M	P	TE	AJ		LI	CONS	HA	UA	HA
													MO	4	IN	125	54	27	3	1	5	RN	N	0.32	212	1399	14
													FA	2	IN	135	56	26	3	1	4	RN	N	0.16	75	495	06
													MO	4	IN	85	32	25	3	1	4	RN	N	0.32	191	1261	29
SEM UTIL: 5FA 3BR 2MO /0,2 S, mixt																											
SUBARB:																											
DATECOMP:Doborâturi izolate, Uscare slabă, Alte date compl.,																											
POL: ERZ:																											
LUCRĂRIEXEC:																											
LUCRĂRIPROP.:T. igienă (T. progres. dec. II)																											
Total																125								08	478	3155	49

163N 0.2 HA GF: SUP: TS: TP: SOL: -, EXPOZ.: ÎNCLINAREA : 0 G, ALTITUDINE: 1085.0 - 1130.0 M. LIT: - TIPFL: - COMPOZIȚIA ACTUALĂ: COMPOZIȚIA ȚEL: SORT: VÂRSTA EXP:													ELM	P	M	VIR			C	AM	EL	PROVE-	VI	DENS	VOLUM		CRES
													ARB	R	RE	STA	D	H	L	ES	AG	NIENȚA	TA	-	MC/	MC/	MC/
														P	GE	ANI	CM	M	P	TE	AJ		LI	CONS	HA	UA	HA
SEM UTIL:																											
SUBARB:																											
DATECOMP:Rocă la supraf. pe 0,5/S, Alte date compl.,																											
POL: ERZ:																											
LUCRĂRIEXEC:																											
LUCRĂRIPROP.:																											
Total																0								00	0	0	0



03.10.2017
-FF-ug-Babosca T.
[Signature]

MINISTERUL APELOR ȘI PĂDURILOR



ORDIN

Nr. *277* / *26.09* / 2017

pentru aprobarea amenajamentului silvic al fondului forestier proprietate publică aparținând comunei Prundu Bârgăului și proprietate privată aparținând Parohiei Susenii Bârgăului și Parohiei Prundu Bârgăului (Unitatea de Producție I Tihuța, Unitatea de Producție II Colibița, Unitatea de Producție III Dornișoara), județul Bistrița-Năsăud

Având în vedere Referatul de aprobare nr. 67406/DI/31.08.2017 al Direcției Politici și Strategii în Silvicultură,

În conformitate cu Avizele Comisiei tehnice de avizare pentru silvicultură din Ministerul Mediului, Apelor și Pădurilor nr. 490/02.03.2016 și nr. 491/02.03.2016, Avizul Ministerului Apelor și Pădurilor nr. 342/31.07.2017 și ținând cont de Decizia Agenției pentru Protecția Mediului Bistrița - Năsăud nr. 160/11.04.2017,

În baza Ordonanței de Urgență a Guvernului nr. 1/2017 pentru stabilirea unor măsuri în domeniul administrației publice centrale și pentru modificarea și completarea unor acte normative, aprobată cu modificări și completări prin Legea nr. 129/2017,

În temeiul prevederilor art. 22 alin. (1) din Legea nr. 46/2008 – Codul silvic, republicată, cu modificările și completările ulterioare, precum și ale art. 13 alin. (5) din Hotărârea Guvernului nr. 20/2017 privind organizarea și funcționarea Ministerului Apelor și Pădurilor, cu modificările ulterioare,

ministrul apelor și pădurilor emite următorul

ORDIN:

Art. 1. – Se aprobă amenajamentul silvic al fondului forestier proprietate publică aparținând comunei Prundu Bârgăului și proprietate privată aparținând Parohiei Susenii Bârgăului și Parohiei Prundu Bârgăului (Unitatea de Producție I Tihuța, Unitatea de Producție II Colibița, Unitatea de Producție III Dornișoara), județul Bistrița-Năsăud.

Art. 2. – Direcția Politici și Strategii în Silvicultură din cadrul Ministerului Apelor și Pădurilor transmite prezentul ordin proprietarilor prevăzuți la art. 1, care răspund de aplicarea și respectarea prevederilor acestuia.

Art. 3. – Prezentul ordin s-a întocmit în 3 exemplare, două pentru emitent, iar al treilea pentru proprietarii prevăzuți la art. 1.

MINISTRU

Adriana-Doina PANĂ



Conform cu originalul

S.C. BIOS&CO SRL TIMIȘOARA

Nr. 150/2005

PROCES VERBAL

al Conferinței a II-a de amenajare, privind soluțiile tehnice prevăzute în amenajarea fondului forestier proprietate publică a Comunei Prundu Bârgăului, organizat în U.P. II Colibița, județul Bistrița-Năsăud, din raza de activitate a Comisariatului de Regim Silvic și Cinegetic Cluj-Napoca.

Participanți:

1. ing. Munteanu Ion - delegat M.M.A.P.
2. ing. Barladeanu Basarab - reprez. Parcul Național Calimani
3. ing. Țacăl Dan Mihai - reprezentant custode
(Arie protejată "ROSCI0051 Cușma")
4. ing. Sut Vasile - șef O.S. Tâmbața-Colibița R.A.
5. Crisan Dora Toader - primar comuna Prundu Bârgăului
6. dr. ing. Banu Constantin - specialist C.T.A.P.
7. ing. Mișcoi Marius - șef proiect S.C. BIOS&CO S.R.L.

Obiect:

În conformitate cu prevederile "Normelor tehnice pentru amenajarea pădurilor" ediția 1986 și 2000, ne-am întrunit pentru a analiza și aviza soluțiile tehnice și planurile de amenajament propuse de proiectant la amenajarea fondului forestier proprietate publică a Comunei Prundu Bârgăului, „U.P. II Colibița”, județul Bistrița-Năsăud.

Conform datelor prezentate și în urma discuțiilor purtate s-a luat următoarele:

CONFORM CU
ORIGINALUL



MINISTERUL MEDIULUI, APELOR ȘI PĂDURILOR
Comisia tehnică de avizare pentru silvicultură

AVIZ CTAS nr. 491 din 02.03.2016

pentru amenajamentul silvic al fondului forestier proprietate publică aparținând
comunei Prundu Bârgăului, Unitatea de Producție II Colibița, județul Bistrița-Năsăud

1. Au participat la ședința de avizare:

Președinte de ședință: Dănuț Iacob

Membri CTAS: Florin Achim, Căprian Bădescu, Marian Tudoran, Banu Constantin, Cristea Ioan,
Gheorghe Gheorghiuță, Macău Cristian, Marius Cristea.

2. Din analiza făcută în cadrul ședinței de avizare a rezultat:

- amenajamentul silvic al fondului forestier, proprietate publică aparținând comunei Prundu Bârgăului, Unitatea de Producție II Colibița, județul Bistrița-Năsăud, s-a elaborat de S.C. Bios&Co SRL Timișoara, șef proiect ing. Marius Mișcoi, expert CTAP dr.ing. Constantin Banu.

- amenajamentul silvic al fondului forestier, proprietate publică aparținând comunei Prundu Bârgăului, Unitatea de Producție II Colibița, județul Bistrița-Năsăud, a fost avizat cu procesul verbal CTAP nr. 7 din 04.05.2015, recepționat de beneficiar și verificat de I.T.R.S.V. Cluj.

- perioada de aplicare a amenajamentului silvic al fondului forestier, proprietate publică aparținând comunei Prundu Bârgăului, Unitatea de Producție II Colibița, județul Bistrița-Năsăud este 01.01.2015 – 31.12.2024.

3. Cu ocazia examinării amenajamentului, Comisia a constatat următoarele:

Documentele privind proprietatea: Titlurile de proprietate nr. 2215/13.06.2003, nr. 2215/13.06.2003, nr. 542333/03.08.2004 și nr. 573794/31.03.2010, Procesul verbal de punere în posesie nr. 3/22.08.2000 și Procesul verbal nr. 1149/10.07.2013.

Suprafața inclusă în amenajament este de 4754,2 ha, a făcut parte din O.S. Prundu Bârgăului (U.P. III Colibița și U.P. IV Colbu) și O.S. Bistrița Bârgăului (U.P. V Repedele) și are ca folosințe: păduri și terenuri destinate împăduririi sau reîmpăduririi – 4594,5 ha din care terenuri de reîmpădurit – 4,5 ha, terenuri afectate gospodăririi silvice – 6,3 ha, terenuri neproductive – 4,4 ha și terenuri scoase temporar din fondul forestier – 149,0 ha (ocupații și litigii – 149,0 ha).

- Suprafața încadrată în grupa I funcțională este de 4594,5 ha;

- Structura fondului forestier (date medii):

compoziție: 76MO 11BR 11FA 2PAM; vârsta medie: 69 ani; volumul la ha: 358 m³; consistența medie: 0,78; clasa de producție medie: II,7; indicele de creștere curentă: 8,6 m³/an/ha; fond lemnos total: 1641773 m³.

Procesul de producție s-a organizat în următoarele subunități de gospodărire:

S.U.P. A – Codru regulat – sortimente obișnuite:3611,5 ha;

S.U.P. K – Rezervații de semințe:52,1 ha;

S.U.P. M – Păduri supuse regimului de conservare deosebită:595,2 ha;

S.U.P. E – Păduri supuse regimului de ocrotire integrală:331,2 ha.

Bazele de amenajare:

- regim: codru;

- compoziția țel: corespunzătoare tipului natural fundamental de pădure pentru arboretele exploatabile și compoziția țel la exploatabilitate pentru celelalte arborete;

- tratamente: tăieri progresive și tăieri succesive;

- exploatabilitatea: de protecție pentru arboretele încadrate în grupa I funcțională;

- ciclul: S.U.P. A – 110 ani.

Posibilitatea:

- Posibilitatea de produse principale: 5373 m³/an;



CONFORM CU
ORIGINALUL

- Posibilitatea de produse secundare: 6167 m³/an, din care rărituri 6054 m³/an;
- Volum maxim posibil de extras prin lucrări de conservare: 881 m³/an.

Lucrări prevăzute în deceniul în curs:

- asigurarea regenerării naturale: 187,5 ha;
- îngrijirea culturilor tinere: 171,4 ha;
- degajări: 138,8 ha;
- curățiri: 111,6 ha, 1136 m³;
- rărituri: 1676,8 ha, 60536 m³;
- tăieri de regenerare: 288,1 ha, 53730 m³, din care:
 - tăieri progresive: 164,3 ha, 33441 m³;
 - tăieri succesive: 123,8 ha, 20289 m³.
- tăieri de igienă: 1551,8 ha, 12738 m³;
- lucrări de conservare: 254,5 ha, 8810 m³;
- împăduriri: 124,0 ha.

4. Concluzii rezultate:

Se propune avizarea favorabilă a amenajamentului silvic al fondului forestier, proprietate publică aparținând comunci Prundu Bârgăului, Unitatea de Producție II Colibița, județul Bistrița-Năsăud. Beneficiarul are obligația de a parcurge procedura legală de avizare de mediu, conform H.G. 1076/2001 privind stabilirea procedurii de realizare a evaluării de mediu pentru planuri și programe.

5. Comisia:

AVIZEAZĂ FAVORABIL

Amenajamentul silvic al fondului forestier proprietate publică aparținând comunei Prundu Bârgăului, Unitatea de Producție II Colibița, județul Bistrița-Năsăud

6. Difuzarea prezentului aviz către toți factorii interesați se va face prin grija secretariatului CTAS din minister.

Președinte CTAS,
Secretar de Stat

Erika STANCIU



**CONFORM CU
ORIGINALUL**



MINISTERUL MEDIULUI, APELOR ȘI PĂDURILOR
Comisia tehnică de avizare pentru silvicultură

AVIZ CTAS nr. 490 din 02.03.2016

pentru amenajamentul silvic al fondului forestier proprietate publică aparținând comunei Prundu Bârgăului și proprietate privată aparținând Parohiei Susenii Bârgăului și Parohiei Prundu Bârgăului, Unitatea de Producție I Tihuța, județul Bistrița-Năsăud

1. Au participat la ședința de avizare:

Președinte de ședință: Dănuț Iacob

Membri CTAS: Florin Achim, Ciprian Bădescu, Marian Tudoran, Banu Constantin, Cristea Ioan, Gheorghe Gheorghiuță, Macău Cristian, Marius Cristea.

2. Din analiza făcută în cadrul ședinței de avizare a rezultat:

- amenajamentul silvic al fondului forestier, proprietate publică aparținând comunei Prundu Bârgăului și proprietate privată aparținând Parohiei Susenii Bârgăului și Parohiei Prundu Bârgăului, Unitatea de Producție I Tihuța, județul Bistrița-Năsăud, s-a elaborat de S.C. Bios&Co SRL Timișoara, șef proiect ing. Marius Mișcoi, expert CTAP dr.ing. Constantin Banu.

- amenajamentul silvic al fondului forestier, proprietate publică aparținând comunei Prundu Bârgăului și proprietate privată aparținând Parohiei Susenii Bârgăului și Parohiei Prundu Bârgăului, Unitatea de Producție I Tihuța, județul Bistrița-Năsăud, a fost avizat cu procesul verbal CTAP nr. 6 din 04.05.2015, recepționat de beneficiar și verificat de I.T.R.S.V. Cluj.

- perioada de aplicare a amenajamentului silvic al fondului forestier, proprietate publică aparținând comunei Prundu Bârgăului și proprietate privată aparținând Parohiei Susenii Bârgăului și Parohiei Prundu Bârgăului, Unitatea de Producție I Tihuța, județul Bistrița-Năsăud este 01.01.2015 – 31.12.2024.

3. Cu ocazia examinării amenajamentului, Comisia a constatat următoarele:

Documentele privind proprietatea: Titlurile de proprietate nr. 2215/13.06.2003, nr. 2217/25.06.2003, nr. 2216/13.06.2003, nr. 371/22.05.2002, nr. 54317/19.05.2004, nr. 542333/03.08.2004, nr. 573794/31.03.2010, nr. 1603/21.10.2002 și nr. 362200/13.04.2005, Procesele verbale de punere în posesie nr. 308/24.07.2007 și nr. 2009/24.04.2009 și Actul de donație nr. 549/4.06.2004.

Suprafața inclusă în amenajament este de 3852,8 ha, a făcut parte din O.S. Prundu Bârgăului (U.P. I Heniu și U.P. II Tihuța), O.S. Ilva Mică (U.P. VI Obârșia Leșului) și O.S. Dorna Candrenilor (U.P. V Dornășoara) și are ca folosințe: păduri și terenuri destinate împăduririi sau reîmpăduririi – 3385,8 ha din care terenuri de reîmpădurit – 2,0 ha, terenuri afectate gospodăririi silvice – 36,5 ha, terenuri neproductive – 4,8 ha, terenuri scoase temporar din fondul forestier – 425,7 ha (transmise prin acte normative – 5,3 și ocupații și litigii – 420,4 ha).

- Suprafața încadrată în grupa I funcțională este de 1778,8 ha;

- Suprafața încadrată în grupa a II a funcțională este de 1607,0 ha.

- Structura fondului forestier (date medii):

compoziție: 57MO 33FA 7BR 1LA 1PAM 1CA; vârsta medie: 63 ani; volumul la ha: 291 m³; consistența medie: 0,76; clasa de producție medie: II.8; indicele de creștere curentă: 8,4 m³/ha; fond lemnos total: 985549 m³.

Procesul de producție s-a organizat în următoarele subunități de gospodărire:

S.U.P. A – Codru regulat – sortimente obișnuite:2552,3 ha;

S.U.P. M – Păduri supuse regimului de conservare deosebită:831,5 ha.

Bazele de amenajare:

- regim: codru;

- compoziția țel: corespunzătoare tipului natural fundamental de pădure pentru arboretele exploatabile și compoziția țel la exploatabilitate pentru celelalte arborete;

- tratamente: tăieri progresive și tăieri succesive;



**CONFORM CŢI
ORIGINALULI.**

- exploatabilitatea: de protecție pentru arboretele încadrate în grupa I funcțională și tehnică pentru arboretele încadrate în grupa a II a funcțională;
- ciclu: S.U.P. A – 110 ani.

Posibilitatea:

- Posibilitatea de produse principale: 3340 m³/an;
- Posibilitatea de produse secundare: 4254 m³/an, din care rărituri 4128 m³/an;
- Volum maxim posibil de extras prin lucrări de conservare: 784 m³/an.

Lucrări prevăzute în deceniul în curs:

- asigurarea regenerării naturale: 355,6 ha;
- îngrijirea culturilor tinere: 133,1 ha;
- degajări: 124,1 ha;
- curățiri: 192,9 ha, 1263 m³;
- rărituri: 1098,6 ha, 41280 m³;
- tăieri de regenerare: 268,5 ha, 33402 m³, din care:
 - tăieri progresive: 260,6 ha, 31974 m³;
 - tăieri succesive: 7,9 ha, 1428 m³.
- tăieri de igienă: 1127,5 ha, 9045 m³;
- lucrări de conservare: 263,9 ha, 7842 m³;
- împăduriri: 77,2 ha.

4. Concluzii rezultate:

Se propune avizarea favorabilă a amenajamentului silvic al fondului forestier, proprietate publică aparținând comunei Prundu Bârgăului și proprietate privată aparținând Parohiei Susenii Bârgăului și Parohiei Prundu Bârgăului, Unitatea de Producție I Tihuța, județul Bistrița-Năsăud. Beneficiarii au obligația de a parcurge procedura legală de avizare de mediu, conform H.G. 1076/2004 privind stabilirea procedurii de realizare a evaluării de mediu pentru planuri și programe.

5. Comisia:

AVIZEAZĂ FAVORABIL

Amenajamentul silvic al fondului forestier proprietate publică aparținând comunei Prundu Bârgăului și proprietate privată aparținând Parohiei Susenii Bârgăului și Parohiei Prundu Bârgăului, Unitatea de Producție I Tihuța, județul Bistrița-Năsăud

6. Difuzarea prezentului aviz către toți factorii interesați se va face prin grija secretariatului CTAS din minister.

Președinte CTAS,
Secretar de Stat

Erika STANCIU



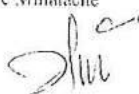
Red. Marius Cristea/3 ex
Data: 03.03.2016



Director
Dănuț Jacob



Director general
Ilie Mihalache




CONFORM CU
ORIGINALUL

S.C. BIOS&CO SRL TIMIȘOARA

Nr. 168/30.03.2015

1657
03 2015

PROCES VERBAL

al Conferinței a II-a de amenajare, privind soluțiile tehnice prevăzute în amenajarea fondului forestier proprietate publică a Comunei Prundu Bârgăului și privată a Parohiei Susenii Bârgăului și a Parohiei Prundu Bârgăului, județul Bistrița-Năsăud, organizat în U.P. I Tihuța, din raza de activitate a Comisariatului de Regim Silvic și Cinegetic Cluj-Napoca.

Participanți:

1. ing. Munteanu Ion - delegat M.M.A.P.
2. ing. Tacăi Dan Mihai - reprezentant custode
(Arie protejată "ROSCI0051 Cușma")
3. ing. Sut Vasile - șef O.S. Tihuța-Colibița R.A.
4. Crisan Doru Toader -- primar comuna Prundu Bârgăului
5. Jauca Ioan – reprezentant Parohia Prundu Bârgăului
6. Pugna Gabriel – reprezentant Parohia Susenii Bârgăului
7. dr. ing. Banu Constantin - specialist C.T.A.P.
8. ing. Mișcoi Marius - șef proiect S.C. BIOS&CO S.R.L.

Handwritten signatures and official stamps of the participants, including the local council and the forestry office.

CONFORM CU ORIGINALUL

Obiect:

În conformitate cu prevederile "Normelor tehnice pentru amenajarea pădurilor" ediția 1986 și 2000, ne-am întrunit pentru a analiza și aviza soluțiile tehnice și planurile de amenajament propuse de proiectant la amenajarea fondului forestier proprietate publică a Comunei Prundu Bârgăului, „U.P. I Tihuța”, județul Bistrița-Năsăud.

Conform datelor prezentate și în urma discuțiilor purtate s-au stabilit următoarele:

Official stamp of the forestry office with a signature.



SA
SILVICA
TIHUTA COLIBITA R.A.
ROMANIA *





PRIMĂRIA
PRUNDU BARGAULUI
Tihuta Colibita R.A.
ROMANIA



OCN
ROMANIA

