



**REGIA NAȚIONALĂ A PĂDURILOR  
DIRECȚIA SILVICĂ BAIA MARE  
OCOLUL SILVIC VIȘEU  
VIȘEU DE SUS, STR. 1 MAI NR. 21**

Telefon: 40-62-353941,

Fax: 40-62-352787 , e-mail osviseu@marasilva.ro

Nr. 1326 / 23.02.2023

**Către :**

**GARDA FORESTIERA CLUJ**

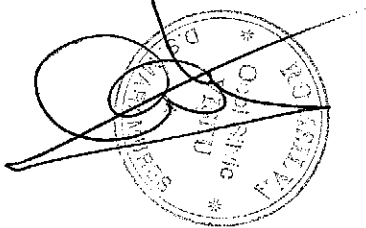
Având în vedere OM 767/2018, art.5 alin (1) lit. a) privind Procedura de aprobare, modificare și casare a actelor de punere în valoare pentru masa lemnoasă provenită din fond forestier național, va transmitem pentru verificare și avizare actele de punere în valoare nr : 595 Acc.I-2300153000160, 596 Acc.I-2300153000180, , cu următoarele mențiuni :

- partițiile de mai sus fac parte din fondul forestier național administrat de O.S.Viseu
- nu fac obiectul depășirii posibilității anuale
- arboretele afectate sunt incluse în Aria Parcului Natural Muntii Maramuresului , nu sunt incluse în zona de protecție integrală.
- nu necesită modificări a prevederilor amenajamentului silvic.

Anexam prezentei următoarele documente, în copie certificate:

- actele de punere în valoare
- descrierea parcelară
- OM nr. 1206/21.12.2018
- poze relevante

**SEF OCOL  
Ing.VLAD VASILE**



**RESP. F.F.  
Ing.COMAN VASILE**

## MINISTERUL APELOR ȘI PĂDURILOR



ORDIN

Nr. 1206 / 21.12.2018

pentru aprobarea amenajamentului silvic al fondului forestier proprietate publică a statului,  
administrat de Regia Națională a Pădurilor – Romsilva, prin Ocolul Silvic Vișeu,  
Direcția Silvică Maramureș

Având în vedere Referatul de aprobare nr. 20369/05.12.2018 al Direcției Politici și Strategii în  
Silvicultură,

în conformitate cu Avizul Comisiei tehnice de avizare pentru silvicultură din Ministerul Apelor  
și Pădurilor nr. 480/15.11.2018 și ținând cont de Decizia etapei de încadrare a Agenției pentru  
Protecția Mediului Maramureș nr. 714 din 02.10.2018;

în temeiul prevederilor art. 22 alin. (1) din Legea nr. 46/2008 – Codul silvic, republicată, cu  
modificările și completările ulterioare, precum și ale art. 13 alin. (5) din Hotărârea Guvernului nr.  
20/2017 privind organizarea și funcționarea Ministerului Apelor și Pădurilor, cu modificările și  
completările ulterioare.

ministru apelor și pădurilor emite următorul

## ORDIN:

**Art. 1.** – Se aprobă amenajamentul silvic al fondului forestier proprietate publică a statului,  
administrat de Regia Națională a Pădurilor – Romsilva, prin Ocolul Silvic Vișeu, Direcția Silvică  
Maramureș.

**Art. 2.** – Direcția Politici și Strategii în Silvicultură din cadrul Ministerului Apelor și Pădurilor  
transmite prezentul ordin Regiei Naționale a Pădurilor – Romsilva, care răspunde de aplicarea și  
respectarea prevederilor acestuia.

**Art. 3.** – Prezentul ordin s-a întocmit în 3 exemplare, două pentru emitent, iar al treilea pentru  
Regia Națională a Pădurilor – Romsilva.



AVIZ CTAS nr. 480 din 15.11.2018  
pentru amenajamentul silvic al fondului forestier proprietate publică a statului,  
administrat de Regia Națională a Pădurilor - Romsilva, prin Ocolul Silvic Vișeu,  
Direcția Silvică Maramureș

1. Au participat la ședința de avizare:  
Președinte de ședință: Ilie Mihalache  
Membri CTAS: Ciprian Bădescu, Florin Achim, Ștefan Tamaș, Marian Tudoran, Liviu Filiiș  
Sima Gabriel, Cristea Ioan, Gabriel Duduman, Gheorghe Gheorghiuță, Macău Cristian, Cristea Marius

2. Din analiza făcută în cadrul ședinței de avizare a rezultat:  
Amenajamentul a fost întocmit și avizat de I.N.C.D.S. "Marin Drăcea" - Stațiunea Oradea cu  
procesul verbal C.T.A.P. nr. 402 din 24.09.2018, șef proiect ing. Dănuț Țapoș, expert CTAP ing  
Florin Achim. Amenajamentul a fost recepționat de beneficiar.  
Perioada de aplicare a amenajamentului silvic al fondului forestier proprietate publică a  
statului, administrat de Regia Națională a Pădurilor - Romsilva, prin Ocolul Silvic Vișeu, Direcția  
Silvică Maramureș este 01.01.2018 - 31.12.2027.

3. Cu ocazia examinării amenajamentului, Comisia a constatat următoarele:  
Suprafața ocolului silvic este de 22818,20 ha, este cuprinsă în 7 unități de producție și are ca  
folosințe: păduri și terenuri destinate împăduririi sau reîmpăduririi - 22401,64 ha din care terenuri de  
reîmpădurit - 13,28 ha, terenuri afectate gospodăririi silvice - 206,92 ha, terenuri neproductive - 94,22  
ha și terenuri scoase temporar din fondul forestier - 115,42 ha (ocupații și litigii - 115,42 ha);  
- Suprafața încadrată în grupa I funcțională este de 22076,40 ha;  
- Suprafața încadrată în grupa a II a funcțională este de 325,24 ha;  
- Structura fondului forestier (date medii):  
compoziție: 81MO 15FA 1BR 1PAM 1ME 1CA; vârsta medie: 70 ani; volumul la ha: 297 m<sup>3</sup>;  
consistența medie: 0,72; clasa de producție medie: III.O, indicele de creștere curentă: 7,2 m<sup>3</sup>/an/ha;  
fond lemnos total: 6644386 m<sup>3</sup>.

Procesul de producție s-a organizat în următoarele subunități de gospodărire:

S.U.P. A - Codru regulat - sortimente obișnuite:.....15702,22 ha;  
S.U.P. M - Păduri supuse regimului de conservare deosebită:.....3562,78 ha;  
S.U.P. K - Rezervații de semințe:.....225,81 ha;  
S.U.P. E - Păduri supuse regimului de ocrotire integrală.....2026,48 ha;  
S.U.P. O - Suprafețe de fond forestier validate, ce urmează a fi puse în posesie:.....871,07 ha.

Bazele de amenajare:

- regim: codru;
- compoziția țel: corespunzătoare tipului natural fundamental de pădure pentru arboretele  
exploatabile și compoziția țel la exploatabilitate pentru celelalte arborete;
- tratamente: tăieri progresive și tăieri rase;
- exploatabilitatea: de protecție pentru arboretele încadrate în grupa I funcțională și tehnică  
pentru arboretele încadrate în grupa a II a funcțională;
- ciclul: 100 ani, 110 ani, 120 ani - S.U.P. A.

Posibilitatea:

- Posibilitatea de produse principale: 30024 m<sup>3</sup>/an;
- Volum de recoltat din produse secundare: 23169 m<sup>3</sup>/an, din care rărituri 21931 m<sup>3</sup>/an;
- Volum maxim posibil de extras prin lucrări de conservare: 15044 m<sup>3</sup>/an.

Lucrări prevăzute în deceniul în curs:

- asigurarea regenerării naturale: 4985,44 ha;
- îngrijirea culturilor tinere: 2826,82 ha;
- degajări: 1159,90 ha;
- curățiri: 1758,45 ha, 12384 m<sup>3</sup>;
- rărituri: 7608,38 ha, 219307 m<sup>3</sup>;
- tăieri de regenerare: 1931,61 ha, 300240 m<sup>3</sup>, din care:
  - tăieri progresive: 1860,28 ha, 282024 m<sup>3</sup>;
  - tăieri rase: 71,33 ha, 18216 m<sup>3</sup>;
- tăieri de igienă: 7000,74 ha, 56444 m<sup>3</sup>;
- lucrări de conservare: 1801,02 ha, 150438 m<sup>3</sup>;
- împăduriri: 785,55 ha.



Rețeaua de drumuri: 9,4 m/ha, care asigură o accesibilitate a pădurilor de 38%.

4. **Concluzii rezultate:** se propune avizarea favorabilă a amenajamentului silvic al fondului forestier proprietate publică a statului, administrat de Regia Națională a Pădurilor – Romsilva, prin Ocolul Silvic Vișeu, Direcția Silvică Maramureș. Beneficiarul are obligația de a parcurge procedura legală de avizare de mediu, conform H.G. 1076/2004 privind stabilirea procedurii de realizare a evaluării de mediu pentru planuri și programe.

5. **Comisia:**

**AVIZEAZĂ FAVORABIL**

**Amenajamentul silvic al fondului forestier proprietate publică a statului,  
administrat de Regia Națională a Pădurilor – Romsilva, prin Ocolul Silvic Vișeu,  
Direcția Silvică Maramureș**

6. Difuzarea prezentului aviz către toți factorii interesați se va face prin grija secretariatului CTAS din minister.

**Vicepreședinte CTAS  
Director General**

**Ilie MIHALACHE**



**ACT DE PUNERE ÎN VALOARE NR. 2300153000180**

Unitate de Producție: III - Făina  
 Denumire A.P.V.: P. 596 Acc.I FAINA

Suprafață totală act - (ha): 85.66 Tratament: T. PRODUSE ACCIDENTALE I Natura Produsului: PRODUSE ACCIDENTALE Tehnologia de Exploatare: SORTIMENTE SI MULTIPLI DE SORTIMENTE Data inventarierii: 16.02.2023 Anul exploatarii: 2023 Procedeu de inventariere: FIR CU FIR Ciocan forma CIRCULARĂ nr.: MM0906 Accesibilitate: >1500	Informații privind N.T.S.M.	Grupa de specii	Nr. de arbori	Volum
	Stâncării pe - (ha): Arbori putregăoși - (buc): cu un volum de - (mc): Iescații - (buc): cu un volum de - (mc):	Rășinoase FAG Quercinee Diverse tari Diverse moi	283	449.62
	Total:		283	449.62

Specia	SORTARE DIMENSIONALĂ							Lemn lucru	Coajă	Lemn de foc		Volum brut
	G1	G2	G3	M1	M2	M3	LS			Total	VF	
MOLID	155.46	103.55	22.77	14.50	4.57		1.30	302.15	27.92	119.55		449.62
<b>TOTAL</b>	<b>155.46</b>	<b>103.55</b>	<b>22.77</b>	<b>14.50</b>	<b>4.57</b>		<b>1.30</b>	<b>302.15</b>	<b>27.92</b>	<b>119.55</b>		<b>449.62</b>

U.A.	Suprafață (ha)		Vârsta ani	Panta G	Semințis utilizabil				Total volum brut
	Par cursă	UA			%	S. tot	Compoziție		
37 B	1.94	1.94	111	29.00				0	271.93
52 A	23.84	23.84	76	25.00				0	76.29
53	23.35	23.35	76	25.00				0	36.74
67	36.53	36.53	81	25.00				0	64.66

U.A.	MO	Volum
37 B	271.93	271.93
52 A	76.29	76.29
53	36.74	36.74
67	64.66	64.66
<b>Total</b>	<b>449.62</b>	<b>449.62</b>

U.A.	Specia	Diametre		Înălțimi		Vârsta	Vol. arb.	Nr. arb.	Crestere	Sortare dimensională							Coajă	Lemn foc		Volum brut
		dt	dca	ht	hc					G1	G2	G3	M1	M2	M3	LS		Total	VF	
37 B	MO	43.65	41.40	29.08	29.08	111	1.97	138		109.85	53.33	10.79	6.41	2.00		0.52	16.59	72.44		271.93
Total U.A.: 37 B								138		109.85	53.33	10.79	6.41	2.00		0.52	16.59	72.44		271.93
52 A	MO	36.71	37.05	25.21	25.21	76	1.23	62		21.16	19.24	5.03	3.46	1.09		0.29	4.75	21.27		76.29
Total U.A.: 52 A								62		21.16	19.24	5.03	3.46	1.09		0.29	4.75	21.27		76.29
53	MO	39.76	39.76	27.02	27.02	76	1.47	25		9.36	9.46	2.01	1.20	0.39		0.11	2.10	12.11		36.74
Total U.A.: 53								25		9.36	9.46	2.01	1.20	0.39		0.11	2.10	12.11		36.74
67	MO	35.59	36.40	24.41	24.41	81	1.11	58		15.09	21.52	4.94	3.43	1.09		0.38	4.48	13.73		64.66
Total U.A.: 67								58		15.09	21.52	4.94	3.43	1.09		0.38	4.48	13.73		64.66
Total General U.A.								283		155.46	103.55	22.77	14.50	4.57		1.30	27.92	119.55		449.62

Șef Ocol,

Întocmit,

Birou Fond Forestier,



Verificat,

Vlad Vasile Nicolae

ing. Horj Ioan

ing. Dincă Alexandru

ing. Coman Lucian



Acesta este un document generat din aplicația SUMAL 2.0 Ocol

ACT DE PUNERE ÎN VALOARE NR. 2300153000160


Unitate de Producție: III - Făina

Denumire A.P.V.: P. 595 Acc.I FAINA

Suprafață totală act - (ha): 29.56 Tratament: T. PRODUSE ACCIDENTALE I Natura Produsului: PRODUSE ACCIDENTALE Tehnologia de Exploatare: SORTIMENTE SI MULTIPLI DE SORTIMENTE Data inventarierii: 17.07.2021 Anul exploatării: 2023 Procedeeul de inventariere: FIR CU FIR Ciocan forma CIRCULARĂ nr.: PS1507MM Accesibilitate: >1500										Informații privind N.T.S.M.				Grupa de specii		Nr. de arbori	Volum			
Stâncării pe - (ha): Arbori putregăioși - (buc): cu un volum de - (mc): Iescării - (buc): cu un volum de - (mc):										Rășinoase FAG Quercinee Diverse tari Diverse moi		32	38.91							
										Total:		32	38.91							
Specia		SORTARE DIMENSIONALĂ						Lemn lucru	Coajă	Lemn de foc		Volum brut								
		G1	G2	G3	M1	M2	M3	LS		Total	VF									
MOLID		11.81	11.69	3.13	2.16	0.60		0.19	29.58	2.80	6.53	38.91								
TOTAL		11.81	11.69	3.13	2.16	0.60		0.19	29.58	2.80	6.53	38.91								
U.A.	Suprafață (ha)		Vârsta an	Panta G	Semintș utilizabil						Total volum brut									
	Par cursă	UA			%	S. tot	Compoziție				H.									
71 B	29.56	29.56	91	25.00			0													
U.A.	MO	Volum																		
71 B	38.91	38.91																		
Total	38.91	38.91																		
U.A.	Specia	Diametre		Înălțimi		Vârsta	Vol. arb	Nr. arb	Creștere	Sortare dimensională				Coajă	Lemn foc		Volum brut			
		dt	dcp	ht	hc	a				G1	G2	G3	M1	M2	M3	LS		Total	VF	
71 B	MO	35.06	35.06	25.72	25.72	91	1.22	32		11.81	11.69	3.13	2.16	0.60		0.19	2.80	6.53		38.91
Total U.A.: 71 B								32		11.81	11.69	3.13	2.16	0.60		0.19	2.80	6.53		38.91
Total General U.A.								32		11.81	11.69	3.13	2.16	0.60		0.19	2.80	6.53		38.91

Șef Ocol,

Vlad Vasile Nicolae



Întocmit,

ing. Coman Lucian

Birou Fond Forestier,

ing. Coman Vasile

Verificat,

ing. Dumica Alexandru

OCOLUL SILVIC VIȘEU  
INTRARE NR. 1190  
Anul 2023 Luna 07 Ziua 21

215  
DESCRIERE PARCELĂ

DS:Maramures

OS:Viseu

UP: 3

DESCRIEREA STATIONII SI ARBORETULUI														DENS		VOLUM			CRES											
ELM	P	M	VAR	DM	HM	C	A	EL	PROVE	VI	DENS	VOLUM			CRES															
ARB	R	RE	STA	CM	M	L	MES	AG	NIENTA	TA	CONS	MC/	MC/	MC/																
	P	GE	ANI			P	TEC	AJ		LI		HA	UA	HA																
37 B 1.94 HA GF: 1-5H 5B 5M SUP: K TS: 3333 TP: 1111 SOL: 3201 Versant ondulat EXPOZITIE: SE INC: 29 G ALTITUDINE: 870 - 900 M LITIERA: continua-subtire TIP FLORA: Asperula-Dentaria Natural fundamental prod. sup. relativ-echien COMP.ACTUALA: 9 MO 1 FA COMP.TEL: MO SORT: MO Gros si f.gros,cherestea VARSTA EXPL.: SEM.UUTIL: SUBARBORET: DATE COMPL.: Doborituri izolate Roca la suprafata/0,2S Alte date complement. POL: ERZ: LUCRARI EXEC.: 2009-T.igiena 2010-T.igiena LUCRARI PROP.: T.IGIENA																MO	9	IN	105	44	31	2		.7	RN	N	0.54	427	828	3.9
FA	1	IN	105	40	28	2	M		.7	RN	N	0.06	32	62	0.4															
TOTAL												0.6	459	890	4.3															
37 C 3.53 HA GF: 1-2A 5B 5M SUP: M TS: 2332 TP: 1114 SOL: 3201 Versant superior ondulat EXPOZITIE: S INC: 41 G ALTITUDINE: 1180 - 1280 M LITIERA: continua-subtire TIP FLORA: Oxalis-Dentaria Natural fundamental prod. mij. relativ-echien COMP.ACTUALA: 10 MO COMP.TEL: 10MO SORT: MO Gros si f.gros,cherestea VARSTA EXPL.: SEM.UUTIL: SUBARBORET: DATE COMPL.: Roca la suprafata/0,1S Doborituri izolate Alte date complement. POL: ERZ: LUCRARI EXEC.: LUCRARI PROP.: T.IGIENA																MO	10	IN	100	38	27	3		.6	RN	N	0.70	463	1634	4.9
TOTAL												0.7	463	1634	4.9															
37 D 7.56 HA GF: 1-5H 5B 5M SUP: K TS: 3333 TP: 1111 SOL: 3201 Versant ondulat EXPOZITIE: SE INC: 29 G ALTITUDINE: 900 - 1100 M LITIERA: lipsa TIP FLORA: Asperula-Dentaria Natural fundamental prod. sup. relativ-echien COMP.ACTUALA: 10 MO COMP.TEL: 7FA 3MO SORT: MO Gros si f.gros,cherestea VARSTA EXPL.: SEM.UUTIL: 6FA 4 MO 5 ani 0.4S mixt SUBARBORET: DATE COMPL.: Doborituri f frecvente Alte date complement. POL: ERZ: LUCRARI EXEC.: 2011-T.produse accidentale 2014-T.produse accidentale LUCRARI PROP.: TAIERI DE CONSERVARE IMPADURIRI(dupa T. de reg)																MO	10	IN	105	46	28	2		.5	RN	N	0.10	17	129	0.7
TOTAL												0.1	17	129	0.7															
37 E 9.51 HA GF: 1-5H 5B 5M SUP: K TS: 3333 TP: 1111 SOL: 3201 Versant ondulat EXPOZITIE: SE INC: 29 G ALTITUDINE: 1100 - 1220 M LITIERA: continua-subtire TIP FLORA: Asperula-Dentaria Natural fundamental prod. sup. relativ-echien COMP.ACTUALA: 10 MO COMP.TEL: 10MO SORT: MO Gros si f.gros,cherestea VARSTA EXPL.: SEM.UUTIL: SUBARBORET: DATE COMPL.: Doborituri izolate Alte date complement. POL: ERZ: LUCRARI EXEC.: 2015-T.igiena 2016-T.igiena LUCRARI PROP.: T.IGIENA																MO	10	IN	105	44	31	2		.7	RN	N	0.70	553	5259	5.0
TOTAL												0.7	553	5259	5.0															

37 B	Date complementare	S-a extras un volum de 202 mc. Diseminat PAM, BR. Variații de consistență între 0,6-0,7. Mici goluri.
Aplicarea amenajamentului 14/14 Dec/2018/S=13,0 ha/V=106 mc d.c. MO=102 mc; FA=2 mc; PAM=2 mc.		

37 C	Date complementare	Diseminat PAM, BR, FA. Variații de consistență între 0,7-0,8.
Aplicarea amenajamentului		

37 D	Date complementare	Stoc: 125 mc. S-a extras un volum de 3107 mc. Diseminat PAM, SAC, SR, BR.
Aplicarea amenajamentului B.L.R. 15/24.05.2018, Suprafata: 7,56/2,27; $M_p$ puieti = 11,3 mc d/c; MO = 1,1 mc, PAM = 10,2 mc. 14/4 DOI/2018/S=7,56 ha/V=2433 mc. d.c. MO=102 mc.; FA=2 mc.; PAM=2 mc. 1986 i.G/2018/S=7,56 ha/V=19 mc. d.c. MO=13 mc. B.L.R. 4/22.04.2019; Completeri: 2,27/0,23; Neputeti: 1,2 mc; d/c = MO=0,7 mc, PAM=0,5 mc. B.L.R. 2/06.01.20; $M_p$ = 2,27/0,11; $M_p$ = 0,11 mc; d/c = MO=0,3 mc; PAM=0,1 mc.		

37 E	Date complementare	S-a extras un volum de 113 mc. Diseminat PAM, FA, BR. Pe alocuri sol inierbat. Variații de consistență între 0,6-0,7.
Aplicarea amenajamentului 101 DOI/2019/S=9,51 ha/V=104 mc. d.c. MO=104 mc. 158 iG/2020/S=9,51 ha/V=41 mc d.c. MO=41 mc.		



326  
DESCRIERE PARCELARA  
OS:Viscu

DS:Maramures

UP: 3

DESCRIEREA STATIONII SI ARBORETULUI														DENS		VOLUM			CRES									
ELM	P	M	VAR	DM	HM	C	A	EL	PROVE	VI	TA	DENS		VOLUM			CRES											
												ARB	P	GE	ANI	CM		M	P	TEC	AG	AI	NIENTA	LI	CONS	MC/HA	MC/UA	MC/HA
51 36.05 HA GF: 1-5B 5M SUP: A TS: 2333 TP: 1311 SOL: 3201 Versant ondulat EXPOZITIE: SE INC: 25 G ALTITUDINE: 1020 - 1330 M LITIERA: continua-subtire TIP FLORA: Oxalis-Dentaria Natural fundamental prod. sup. relativ-echien COMP.ACTUALA: 8 MO 2 FA COMP.TEL: 8MO 2 FA SORT: MO Gros si f.gros,cherestea VARSTA EXPL.: 120 ani  SEM.UUTIL: SUBARBORET: DATE COMPL.: Doborituri izolate Alte date complement.  POL: ERZ: LUCRARI EXEC.: 2008-T.produse accidentale 2011-T.produse accidentale LUCRARI PROP.: T.IGIENA														MO	8	IN	75	36	26	2		.5	RN	N	0.64	403	14528	8.1
FA	2	IN	75	24	21	3	M	.5	RN	N		0.16	53	1911	1.5													
TOTAL				75				2				0.8	456	16439	9.6													
52A 23.84 HA GF: 1-5B 5M SUP: A TS: 2333 TP: 1311 SOL: 3201 Versant ondulat EXPOZITIE: SE INC: 25 G ALTITUDINE: 1130 - 1410 M LITIERA: continua-subtire TIP FLORA: Oxalis-Dentaria Natural fundamental prod. sup. relativ-echien COMP.ACTUALA: 9 MO 1 FA COMP.TEL: 9MO 1 FA SORT: MO Gros si f.gros,cherestea VARSTA EXPL.: 120 ani  SEM.UUTIL: SUBARBORET: DATE COMPL.: Doborituri izolate Alte date complement.  POL: ERZ: LUCRARI EXEC.: LUCRARI PROP.: T.IGIENA														MO	9	IN	70	32	26	2		.5	RN	N	0.72	454	10823	9.6
FA	1	IN	70	26	20	3	M	.5	RN	N		0.08	25	596	0.8													
TOTAL				70				2				0.8	479	11419	10.4													
52B 0.31 HA GF: 1-2A 5B 5M SUP: M TS: 2322 TP: 1141 SOL: 4101 Versant superior ondulat EXPOZITIE: S INC: 37 G ALTITUDINE: 1360 - 1390 M LITIERA: interupta-subtire TIP FLORA: Luzula silvatica Natural fundamental prod. mij. relativ-echien COMP.ACTUALA: 10 MO COMP.TEL: 8MO 2 DT SORT: MO Gros si f.gros,cherestea VARSTA EXPL.:  SEM.UUTIL: SUBARBORET: DATE COMPL.: Doborituri izolate Alte date complement.  POL: ERZ: LUCRARI EXEC.: LUCRARI PROP.: TAIERI DE CONSERVARE AJUTORAREA REG NATURALE														MO	10	IN	150	52	32	3		.6	RN	N	0.60	493	153	2.5
TOTAL				150				3				0.6	493	153	2.5													
53 23.35 HA GF: 1-5B 5M SUP: A TS: 2333 TP: 1311 SOL: 3201 Versant ondulat EXPOZITIE: S INC: 25 G ALTITUDINE: 1130 - 1370 M LITIERA: continua-subtire TIP FLORA: Oxalis-Dentaria Natural fundamental prod. sup. relativ-echien COMP.ACTUALA: 9 MO 1 FA COMP.TEL: 9MO 1 FA SORT: MO Gros si f.gros,cherestea VARSTA EXPL.: 120 ani  SEM.UUTIL: SUBARBORET: DATE COMPL.: Doborituri izolate Alte date complement.  POL: ERZ: LUCRARI EXEC.: 2013-Raritari LUCRARI PROP.: T.IGIENA														MO	9	IN	70	30	26	2		.5	RN	N	0.63	397	9270	8.4
FA	1	IN	70	24	20	3	M	.6	RN	N		0.07	22	514	0.7													
TOTAL				70				2				0.7	419	9784	9.1													

51	Date complementare	S-a extras un volum de 303 mc. Diseminat PAM. Variații de consistență între 0,7-0,8.
----	--------------------	--

Aplicarea amenajamentului

100 iG/2019 / S = 36,05 ha / V = 16 mc d.c. M0 = 16 mc.  
 331 iG/2020 / S = 36,05 ha / V = 93 mc d.c. M0 = 93 mc.

52 A	Date complementare	Diseminat BR,PAM. Variații de consistență între 0,7-0,8. Rari preexistenți de FA.
------	--------------------	---

Aplicarea amenajamentului


331 iG/2020 / S = 23,84 ha / V = 79 mc d.c. M0 = 77 mc; FA = 2 mc.

52 B	Date complementare	Diseminat FA. Variații de consistență între 0,6-0,7. Sol înierbat pe 0,1S.
------	--------------------	--

Aplicarea amenajamentului

53	Date complementare	S-a extras un volum de 571 mc. Diseminat PAM. Variații de consistență între 0,7-0,8. Rari preexistenți de FA.
----	--------------------	---

Aplicarea amenajamentului



DESCRIERE PARCELARA

DS: Maramures

OS: Viseu

UP: 3

DESCRIEREA STATIUNII SI ARBORETULUI														DENS	VOLUM			CRES										
ELM	P	M	VAR	DM	HM	C	A	EL	PROVE	VI	CON	MC/	MC/		MC/													
ARB	R	RE	STA	CM	M	L	MES	AG	NIENTA	TA	LI	HA	UA	HA														
66 A 18.99 HA GF: 1 - 5B 5M SUP: A TS: 2332 TP: 1114 SOL: 3201 Versant ondulat EXPOZITIE: SV INC: 25 G ALTITUDINE: 1000 - 1260 M LITIERA: continua-subtire TIP FLORA: Oxalis-Dentaria relativ-echien Natural fundamental prod. mij. COMP.ACTUALA: 10 MO COMP.TEL: 10MO SORT: MO Gros,cherestea VARSTA EXPL.: 110 ani  SEM.UTIL: SUBARBORET: DATE COMPL.: Doborituri izolate Alte date complement.  POL: ERZ: LUCRARI EXEC.: 2008-T.produse accidentale 2011-T.produse accidentale LUCRARI PROP.: T.IGIENA														MO	10	IN	75	32	24	3		.5	RN	N	0.70	395	7501	7.6
TOTAL				75				3				0.7	395	7501	7.6													
66 B 2.28 HA GF: 1 - 5B 5M SUP: A TS: 2332 TP: 1114 SOL: 3201 Versant ondulat EXPOZITIE: SV INC: 25 G ALTITUDINE: 1100 M LITIERA: intrerupta-subtire TIP FLORA: Oxalis-Dentaria relativ-echien Natural fundamental prod. mij. COMP.ACTUALA: 6 FA 4 MO COMP.TEL: 6FA 4MO SORT: FA Gros si mijl,cherestea VARSTA EXPL.: 120 ani  SEM.UTIL: SUBARBORET: DATE COMPL.: Alte date complement.  POL: ERZ: LUCRARI EXEC.:														FA	6	IN	10	2	3	3			RN	N	0.48	6	14	1.2
MO	4	P	10	4	4	3	M			NEC	N	0.32	10	23	1.1													
TOTAL				10				3				0.8	16	37	2.3													
66 C 0.61 HA GF: 1 - 5B 5M SUP: A TS: 2322 TP: 1141 SOL: 3201 Versant superior ondulat EXPOZITIE: V INC: 15 G ALTITUDINE: 1310 - 1350 M LITIERA: intrerupta-subtire TIP FLORA: Oxalis-Dentaria relativ-echien Natural fundamental prod. mij. COMP.ACTUALA: 10 MO COMP.TEL: 10MO SORT: MO Gros,cherestea VARSTA EXPL.: 100 ani  SEM.UTIL: SUBARBORET: DATE COMPL.: Roca la suprafata/0,2S Alte date complement.  POL: ERZ: LUCRARI EXEC.:														MO	10	IN	30	10	9	3		.1	RN	S	0.70	96	59	9.2
TOTAL				30				3				0.7	96	59	9.2													
67 36.53 HA GF: 1 - 5B 5M SUP: A TS: 2333 TP: 1111 SOL: 3201 Versant ondulat EXPOZITIE: V INC: 25 G ALTITUDINE: 1000 - 1290 M LITIERA: continua-subtire TIP FLORA: Oxalis-Dentaria relativ-echien Natural fundamental prod. sup. COMP.ACTUALA: 10 MO COMP.TEL: 10MO SORT: MO Gros si f.gros,cherestea VARSTA EXPL.: 120 ani  SEM.UTIL: SUBARBORET: DATE COMPL.: Doborituri izolate Alte date complement.  POL: ERZ: LUCRARI EXEC.: 2010-T.igiiena 2014-T.igiiena LUCRARI PROP.: T.IGIENA														MO	10	IN	75	32	25	2		.5	RN	N	0.70	418	15270	8.8
TOTAL				75				2				0.7	418	15270	8.8													

66 A	Date complementare	S-a extras un volum de 417 mc. Diseminat FA,PAM. Variații de consistență între 0,7-0,8.
<p>Aplicarea amenajamentului</p> <p>1387 i.G./2018/S = 18,99 ha / V = 23 mc d.c. MO = 23 mc.</p> <p>102 iG/2019/S = 48,99 ha / V = 20 mc d.c. MO = 20 mc.</p> <p>257 iG/2020/S = 18,99 ha / V = 45 mc d.c. MO = 45 mc.</p>		

66 B	Date complementare	Diseminat PAM. Variații de consistență între 0,8-0,9.
<p>Aplicarea amenajamentului</p> <p>Bogojoc 2021/S = 228/210.</p>		

66 C	Date complementare	Diseminat FA. Variații de consistență între 0,7-0,8. Arboret rău conformat.
<p>Aplicarea amenajamentului</p>		

67	Date complementare	S-a extras un volum de 66 mc. Diseminat FA,PAM. Variații de consistență între 0,7-0,8.
<p>Aplicarea amenajamentului</p> <p>1387 i.G./2018/S = 36,5 ha / V = 25 mc d.c. MO = 25 mc.</p> <p>102 iG/2019/S = 36,53 ha / V = 19 mc d.c. MO = 19 mc.</p> <p>261 DoI/2020/S = 36,53 ha / V = 231 mc d.c. MO = 231 mc.</p> <p>292 ReI/2020/S = 0,18 ha / V = 73 mc d.c. MO = 73 mc.</p>		

DESCRIERE PARCELARA

346

DS:Maramures

OS:Viscu


UP: 3

DESCRIEREA STATIONII SI ARBORETULUI														DENS		VOLUM			CRES									
ELM	P	M	VAR	DM	HM	C	A	EL	PROVE	VI	DENS	VOLUM			CRES													
ARB	R	RE	STA	CM	M	L	MES	AG	NIENTA	TA		CONS	MC/	MC/		MC/												
	P	GE	ANI			P	TEC	AJ		LI		HA	UA	HA														
70 B 2.53 HA GF: 1-5B 5M SUP: A TS: 3333 TP: 1111 SOL: 3201 Versant ondulat EXPOZITIE: V INC: 27 G ALTITUDINE: 880 M LITIERA: continua-subtire TIP FLORA: Asperula-Dentaria Natural fundamental prod. sup. relativ-echien COMP.ACTUALA: 10 MO COMP.TEL: 7MO 2 PAM 1 DT SORT: MO Gros si f.gros,cherestea VARSTA EXPL.: 85 ani SEM.UFIL: SUBARBORET: DATE COMPL.: Doboritari f frecvente Alte date complement. POL: ERZ: LUCRARI EXEC.:														MO	10	IN	85	44	27	2		.5	RN	N	0.60	168	425	6.4
LUCRARI PROP.: T.RASE,IMPADURIRI														TOTAL		85			2			0.6	168	425	6.4			
71 A 0.84 HA GF: 1-5B 5M SUP: A TS: 3333 TP: 1111 SOL: 3201 Versant inferior ondulat EXPOZITIE: NV INC: 21 G ALTITUDINE: 850 - 890 M LITIERA: continua-subtire TIP FLORA: Asperula-Dentaria Artificial de prod. sup. relativ-echien COMP.ACTUALA: 10 MO COMP.TEL: 10MO SORT: MO Gros si f.gros,cherestea VARSTA EXPL.: 120 ani SEM.UFIL: SUBARBORET: DATE COMPL.: Alte date complement. POL: ERZ: LUCRARI EXEC.:														MO	10	P	50	24	21	2		.2	NEC	N	0.90	423	355	15.0
LUCRARI PROP.: RARITURI														TOTAL		50			2			0.9	423	355	15.0			
71 B 29.56 HA GF: 1-5B 5M SUP: A TS: 3333 TP: 1111 SOL: 3201 Versant ondulat EXPOZITIE: NV INC: 25 G ALTITUDINE: 850 - 1110 M LITIERA: continua-subtire TIP FLORA: Asperula-Dentaria Natural fundamental prod. sup. relativ-echien COMP.ACTUALA: 10 MO COMP.TEL: 10MO SORT: MO Gros si f.gros,cherestea VARSTA EXPL.: 120 ani SEM.UFIL: SUBARBORET: DATE COMPL.: Doboritari izolate Alte date complement. POL: ERZ: LUCRARI EXEC.: 2010-T.igiena 2011-T.igiena LUCRARI PROP.: T.IGIENA														MO	10	IN	85	38	28	2		.5	RN	N	0.80	555	16406	8.6
LUCRARI PROP.: T.IGIENA														TOTAL		85			2			0.8	555	16406	8.6			
71 C 0.57 HA GF: 1-5B 5M SUP: A TS: 3333 TP: 1111 SOL: 3201 Versant mijlociu ondulat EXPOZITIE: NV INC: 15 G ALTITUDINE: 950 - 1000 M LITIERA: continua-subtire TIP FLORA: Asperula-Dentaria Artificial de prod. sup. relativ-echien COMP.ACTUALA: 10 MO COMP.TEL: 10MO SORT: MO Gros si f.gros,cherestea VARSTA EXPL.: 120 ani SEM.UFIL: SUBARBORET: DATE COMPL.: Alte date complement. POL: ERZ: LUCRARI EXEC.:														MO	10	P	50	24	21	2		.2	NEC	N	0.90	423	241	15.0
LUCRARI PROP.: RARITURI														TOTAL		50			2			0.9	423	241	15.0			

70 B	Date complementare	Doborături de vânt din anul 2017. Material lemnos doborât și nescos. Variații de consistență între 0,6-0,7.
<p>Aplicarea amenajamentului</p> <p>1454 DoI/2018/S=2,5 ha/V=347 mc. d.c. MO=342 mc.; FA=5 mc.</p> <p>619 B/22.04.2019 Juridiculi. 21/3/2013: Mijlocul = 10,9 mc.; d.c. MO = 2,1 mc.; FA = 2,5 mc.; PAM = 1,3 mc.</p> <p>B.L.R. 2/06.05.2021 Cereșletar: 2/13/0,18; Mijlocul = 1,0 mc.; d.c. MO = 0,6 mc.; FA = 0,4 mc.</p> <p>B.L.R. 16/16.08.2021 - C. 2/13/0,12; - C. = 0,0 mc.; d.c. MO = 0,3 mc.; FA = 0,1 mc.; PAM = 0,1 mc.</p>		

71 A	Date complementare	Diseminat AN,FA,PAM. Variații de consistență între 0,9-1,0.
<p>Aplicarea amenajamentului</p> <p>1415 DoII/2018/S=0,84 ha/V=14 mc. d.c. MO=14 mc.</p>		


71 B	Date complementare	S-a extras un volum de 176 mc. Diseminat BR,FA,PAM. Variații de consistență între 0,7-0,8.
<p>Aplicarea amenajamentului</p> <p>1414 DoI/2018/S=29,56 ha/V=345 mc. d.c. MO=334 mc.; BR=7 mc.; FA=4 mc.</p> <p>1466 AcI/2018/S=0,1 ha/V=47 mc. d.c. MO=37 mc.; FA=10 mc.</p> <p>102 IG/2019/S=29,56/V=84 mc. d.c. MO=82 mc.; FA=2 mc.</p> <p>134 AcI/2019/S=0,10 ha/V=30 mc. d.c. MO=27 mc.; FA=3 mc.</p> <p>259 DoI/2020/S=29,56 ha/V=208 mc. d.c. MO=208 mc.</p> <p>473 IG/2022 V=1199 mc. MO</p>		

71 C	Date complementare	Diseminat FA,PAM. Variații de consistență între 0,9-1,0.
<p>Aplicarea amenajamentului</p> <p>1415 DoII/2018/S=0,57 ha/V=35 mc. d.c. MO=35 mc.</p> <div style="text-align: right; margin-top: 20px;">  </div>		

U.P. III Fauna  
U.S. 71B




0.7. III Paima  
0.2. 37B






U. S. Forest Service  
V. 2. 52A.



U.V. III fauna  
U.2. 53



U.P. III Fama  
U.2. 67.

