

03.10.2017
-FF-ing. Badosae T.

[Handwritten signature]

MINISTERUL APELOR ȘI PĂDURILOR



ORDIN

Nr.1244/.....26.09.....2017

pentru aprobarea amenajamentului silvic al fondului forestier proprietate publică aparținând comunei Prundu Bârgăului și proprietate privată aparținând Parohiei Susenii Bârgăului și Parohiei Prundu Bârgăului (Unitatea de Producție I Tihuța, Unitatea de Producție II Colibița, Unitatea de Producție III Dornișoara), județul Bistrița-Năsăud

Având în vedere Referatul de aprobare nr. 67406/DI/31.08.2017 al Direcției Politici și Strategii în Silvicultură,

În conformitate cu Avizele Comisiei tehnice de avizare pentru silvicultură din Ministerul Mediului, Apelor și Pădurilor nr. 490/02.03.2016 și nr. 491/02.03.2016, Avizul Ministerului Apelor și Pădurilor nr. 342/31.07.2017 și ținând cont de Decizia Agenției pentru Protecția Mediului Bistrița - Năsăud nr. 160/11.04.2017,

În baza Ordonanței de Urgență a Guvernului nr. 1/2017 pentru stabilirea unor măsuri în domeniul administrației publice centrale și pentru modificarea și completarea unor acte normative, aprobată cu modificări și completări prin Legea nr. 129/2017,

În temeiul prevederilor art. 22 alin. (1) din Legea nr. 46/2008 – Codul silvic, republicată, cu modificările și completările ulterioare, precum și ale art. 13 alin. (5) din Hotărârea Guvernului nr. 20/2017 privind organizarea și funcționarea Ministerului Apelor și Pădurilor, cu modificările ulterioare,

ministrul apelor și pădurilor emite următorul

ORDIN:

Art. 1. – Se aprobă amenajamentul silvic al fondului forestier proprietate publică aparținând comunei Prundu Bârgăului și proprietate privată aparținând Parohiei Susenii Bârgăului și Parohiei Prundu Bârgăului (Unitatea de Producție I Tihuța, Unitatea de Producție II Colibița, Unitatea de Producție III Dornișoara), județul Bistrița-Năsăud.

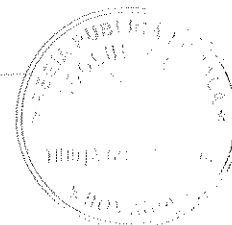
Art. 2. – Direcția Politici și Strategii în Silvicultură din cadrul Ministerului Apelor și Pădurilor transmite prezentul ordin proprietarilor prevăzuți la art. 1, care răspund de aplicarea și respectarea prevederilor acestuia.

Art. 3. – Prezentul ordin s-a întocmit în 3 exemplare, două pentru emitent, iar al treilea pentru proprietarii prevăzuți la art. 1.

MINISTRU

Adriana-Doina PANĂ

[Handwritten signature]



Conform cu originalul

MINISTERUL MEDIULUI, APELOR ȘI PĂDURILOR

Comisia tehnică de avizare pentru silvicultură

AVIZ CTAS nr. 490 din 02.03.2016

pentru amenajamentul silvic al fondului forestier proprietate publică aparținând comunei Prundu Bârgăului și proprietate privată aparținând Parohiei Susenii Bârgăului și Parohiei Prundu Bârgăului, Unitatea de Producție I Tihuța, județul Bistrița-Năsăud

1. Au participat la ședința de avizare:

Președinte de ședință: Dănuț Iacob

Membri CTAS: Florin Achim, Ciprian Bădescu, Marian Tudoran, Banu Constantin, Cristea Ioan, Gheorghe Gheorghică, Macău Cristian, Marius Cristea.

2. Din analiza făcută în cadrul ședinței de avizare a rezultat:

- amenajamentul silvic al fondului forestier, proprietate publică aparținând comunei Prundu Bârgăului și proprietate privată aparținând Parohiei Susenii Bârgăului și Parohiei Prundu Bârgăului, Unitatea de Producție I Tihuța, județul Bistrița-Năsăud, s-a elaborat de S.C. Bios&Co SRL Timișoara, șef proiect ing. Marius Mișcoi, expert CTAP dr.ing. Constantin Banu.

- amenajamentul silvic al fondului forestier, proprietate publică aparținând comunei Prundu Bârgăului și proprietate privată aparținând Parohiei Susenii Bârgăului și Parohiei Prundu Bârgăului, Unitatea de Producție I Tihuța, județul Bistrița-Năsăud, a fost avizat cu procesul verbal CTAP nr. 6 din 04.05.2015, recepționat de beneficiar și verificat de I.T.R.S.V. Cluj.

- perioada de aplicare a amenajamentului silvic al fondului forestier, proprietate publică aparținând comunei Prundu Bârgăului și proprietate privată aparținând Parohiei Susenii Bârgăului și Parohiei Prundu Bârgăului, Unitatea de Producție I Tihuța, județul Bistrița-Năsăud este 01.01.2015 – 31.12.2024.

3. Cu ocazia examinării amenajamentului, Comisia a constatat următoarele:

Documentele privind proprietatea: Titlurile de proprietate nr. 2215/13.06.2003, nr. 2217/25.06.2003, nr. 2216/13.06.2003, nr. 371/22.05.2002, nr. 54317/19.05.2004, nr. 542333/03.08.2004, nr. 573794/31.03.2010, nr. 1603/21.10.2002 și nr. 362200/13.04.2005, Procesele verbale de punere în posesie nr. 308/24.07.2007 și nr. 2009/24.04.2009 și Actul de donație nr. 549/4.06.2004.

Suprafața inclusă în amenajament este de 3852,8 ha, a făcut parte din O.S. Prundu Bârgăului (U.P. I Heniu și U.P. II Tihuța), O.S. Ilva Mică (U.P. VI Obârșia Leșului) și O.S. Dorna Candrenilor (U.P. V Dornișoara) și are ca folosințe: păduri și terenuri destinate împăduririi sau reîmpăduririi – 3385,8 ha din care terenuri de reîmpădurit – 2,0 ha, terenuri afectate gospodăririi silvice – 36,5 ha, terenuri neproductive – 4,8 ha, terenuri scoase temporar din fondul forestier – 425,7 ha (transmise prin acte normative – 5,3 și ocupații și litigii – 420,4 ha).

- Suprafața încadrată în grupa I funcțională este de 1778,8 ha;

- Suprafața încadrată în grupa a II a funcțională este de 1607,0 ha.

- Structura fondului forestier (date medii):

compoziție: 57MO 33FA 7BR 1LA 1PAM 1CA; vârsta medie: 63 ani; volumul la ha: 291 m³; consistența medie: 0,76; clasa de producție medie: II.8; indicele de creștere curentă: 8,4 m³/ha; fond lemnos total: 985549 m³.

Procesul de producție s-a organizat în următoarele subunități de gospodărire:

S.U.P. A – Codru regulat – sortimente obișnuite:2552,3 ha;

S.U.P. M – Păduri supuse regimului de conservare deosebită:831,5 ha.

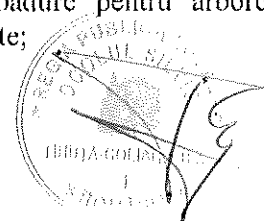
Bazele de amenajare:

- regim: codru;

- compoziția țel: corespunzătoare tipului natural fundamental de pădure pentru arborcelele exploatabile și compoziția țel la exploatabilitate pentru celelalte arborete;

- tratamente: tăieri progresive și tăieri succesive;

CONFORM CU
ORIGINALUL



MINISTERUL MEDIULUI, APELOR ȘI PĂDURILOR
Comisia tehnică de avizare pentru silvicultură

AVIZ CTAS nr. 491 din 02.03.2016

pentru amenajamentul silvic al fondului forestier proprietate publică aparținând
comunei Prundu Bârgăului, Unitatea de Producție II Colibița, județul Bistrița-Năsăud

1. Au participat la ședința de avizare:

Președinte de ședință: Dănuș Iacob

Membri CTAS: Florin Achim, Ciprian Bădescu, Marian Tudoran, Banu Constantin, Cristea Ioan,
Gheorghe Gheorghiu, Macău Cristian, Marius Cristea.

2. Din analiza făcută în cadrul ședinței de avizare a rezultat:

- amenajamentul silvic al fondului forestier, proprietate publică aparținând comunei Prundu Bârgăului, Unitatea de Producție II Colibița, județul Bistrița-Năsăud, s-a elaborat de S.C. Bios&Co SRL Timișoara, șef proiect ing. Marius Mișcoi, expert CTAP dr.ing. Constantin Banu.

- amenajamentul silvic al fondului forestier, proprietate publică aparținând comunei Prundu Bârgăului, Unitatea de Producție II Colibița, județul Bistrița-Năsăud, a fost avizat cu procesul verbal CTAP nr. 7 din 04.05.2015, recepționat de beneficiar și verificat de I.T.R.S.V. Cluj.

- perioada de aplicare a amenajamentului silvic al fondului forestier, proprietate publică aparținând comunei Prundu Bârgăului, Unitatea de Producție II Colibița, județul Bistrița-Năsăud este 01.01.2015 – 31.12.2024.

3. Cu ocazia examinării amenajamentului, Comisia a constatat următoarele:

Documentele privind proprietatea: Titlurile de proprietate nr. 2215/13.06.2003, nr. 2215/13.06.2003, nr. 542333/03.08.2004 și nr. 573794/31.03.2010, Procesul verbal de punere în posesie nr. 3/22.08.2000 și Procesul verbal nr. 1149/10.07.2013.

Suprafața inclusă în amenajament este de 4754,2 ha, a făcut parte din O.S. Prundu Bârgăului (U.P. III Colibița și U.P. IV Colbu) și O.S. Bistrița Bârgăului (U.P. V Repedele) și are ca folosințe: păduri și terenuri destinate împăduririi sau reîmpăduririi – 4594,5 ha din care terenuri de reîmpădurit – 4,5 ha, terenuri afectate gospodăririi silvice – 6,3 ha, terenuri neproductive – 4,4 ha și terenuri scoase temporar din fondul forestier – 149,0 ha (ocupații și litigii – 149,0 ha).

- Suprafața încadrată în grupa I funcțională este de 4594,5 ha;

- Structura fondului forestier (date medii):

compoziție: 76MO 11BR 11FA 2PAM; vârsta medie: 69 ani; volumul la ha: 358 m³; consistența medie: 0,78; clasa de producție medie: II.7; indicele de creștere curentă: 8,6 m³/an/ha; fond lemnos total: 1641773 m³.

Procesul de producție s-a organizat în următoarele subunități de gospodărire:

S.U.P. A – Codru regulat – sortimente obișnuite:3611,5 ha;

S.U.P. K – Rezervații de semințe:52,1 ha;

S.U.P. M – Păduri supuse regimului de conservare deosebită:595,2 ha;

S.U.P. E – Păduri supuse regimului de ocrotire integrală.....331,2 ha.

Bazele de amenajare:

- regim: codru;

- compoziția țel: corespunzătoare tipului natural fundamental de pădure pentru arboretele exploatabile și compoziția țel la exploatabilitate pentru celelalte arborete;

- tratamente: tăieri progresive și tăieri succesive;

- exploatabilitatea: de protecție pentru arboretele încadrate în grupa I funcțională;

- ciclul: S.U.P. A – 110 ani.

Posibilitatea:

- Posibilitatea de produse principale: 5373 m³/an;



CONFORM CU
ORIGINALUL



REPUBLICA ROMANIA
INSTITUTUL SILVICOL
Județul IALOMITA
PRIMĂRIA COMUNA COLIBITA RA
ROMANIA







REPUBLICA LOCALA
SILVIEI
PRUNDU BARGAULUI
RA COLIBITA
ROMANIA






REPUBLICA ROMANIA
INSTITUTUL SILVICOL
PRIMARIA PRUNDU BARGAULUI
OS Tihuta Colibita RA
ROMANIA



ROMANIA
SILVICULTURA
PRIMARIA PRUNDU BARGAULUI
OS Tihuta Colibita R.A.
MAMIA







LOCAL
VIC
ARA
*



LOCAL
SILVIC
PRIMARIA
RA



ROMANIA
SILVICULTURA
COLIBITA RA
MARE



LOCALITATE
PRIMARIA
RA

