

DIRECTIA SILVICA MARAMURES  
 OCOLUL SILVIC BAIA SPRIE  
 NR. 4476/25.07.2022

Catre,  
 GARDA FORESTIERA CLUJ

In baza prevederilor O.M. 766/23.07.18 , O.M 767/23.07.2018 va transmitem in vederea verificarii si de punere in valoare prezentate in tabelul de mai jos:

Specificatii	APV					
APV numar,denumire	5603 A1	5604 A1	5605 A1			
Ocol Silvic	<b>BAIA SPRIE</b>					
U.P.	<b>III-Cavnic</b>					
u.a	6C	7A	7D			
Supr.(ha)	4,34	13,6	13,6			
Volum (mc)	370,23	19,51	32,76			
u.a						
Supr.(ha)						
Volum (mc)						
u.a						
Supr.(ha)						
Volum (mc)						
u.a						
Supr.(ha)						
Volum (mc)						
u.a						
Supr.(ha)						
OBSERVATII						
Proprietar	R.N.P					
Natura produs	Accidentale 1					
Factori care au afectat arboretul	<b>USCAREA ARBORILOR SI DOBORATURI DE VANT</b>					
APV-ul face obiectul depasirii posibilitatii	<b>NU</b>					
APV-ul face obiectul modificarii prevederilor amenajamentului	<b>NU</b>					
APV-ul provine din arborete situate in proprietati <10ha	<b>NU</b>					
Arboretul este situat in afara arealului	<b>NU</b>					
Punerea in valoare s-a facut in arborete cu restrictii privind protectia mediului	<b>NU</b>					

Anexam:actele de punere in valoare avizate de seful de ocol si verificate de inginerul responsabil de compartimentul fond forestier, avizul CTAS, Ordinul deMinistru, conferinta a II-a de amenajare, copie dupa descrierea parcelara pentru u.a si fotografii relevante din u.a-urile mentionate.

Sef Ocol  
 Ing. Mircea Matei

Fond Forestier  
 Ing.Gaiu Sebastian-Calin



ACT DE PUNERE ÎN VALOARE NR. 2200134901980



Unitate de Producție: I - Cavnic  
 Denumire A.P.V: 5603 A2

Suprafață totală act - (ha): 4.4 Tratament: T. PRODUSE ACCIDENTALE I Natura Produsului: PRODUSE ACCIDENTALE Tehnologia de Exploatare: SORTIMENTE SI MULTIPLI DE SORTIMENTE Data inventarierii: 23.07.2022 Anul exploatării: 2022 Procedul de inventariere: FIR CU FIR Ciocan forma CIRCULARĂ nr.: MM0508	Informații privind N.T.S.M.	Grupa de specii	Nr. de arbori	Volum
	Stâncării pe - (ha): Arbori putregăioși - (buc): cu un volum de - (mc): Iescării - (buc): 1 cu un volum de - (mc): 1.49	Rășinoase FAG Quercinee Diverse tari Diverse moi	75	370.23
Total:		75	370.23	

Specia	SORTARE DIMENSIONALĂ							Lemn lucru	Coajă	Lemn de foc		Volum brut
	G1	G2	G3	M1	M2	M3	LS			Total	VF	
MOLID	165.56	11.83	1.29	0.68	0.16		0.03	179.55	15.82	174.86	370.23	
TOTAL	165.56	11.83	1.29	0.68	0.16		0.03	179.55	15.82	174.86	370.23	

U.A.	Suprafață (ha)		Vârsta ani	Panta G	Semintș utilizabil				Total volum brut
	Par cursă	UA			%	S. tot	Compoziție		
6C	4.40	4.40	100	36.00				0	370.23

U.A.	MO	Volum
6C	370.23	370.23
Total	370.23	370.23

U.A.	Specia	Diametre		Înălțimi		Vârsta	Vol. arb	Nr. arb	Creșt ere	Sortare dimensională							Coajă	Lemn foc		Volum brut
		dt	dcg	ht	hc					G1	G2	G3	M1	M2	M3	LS		Total	VF	
6C	MO	70.24	70.24	33.12	33.12	100	4.98	75		165.56	11.83	1.29	0.68	0.16		0.03	15.82	174.86	370.23	
Total U.A.: 6C								75		165.56	11.83	1.29	0.68	0.16		0.03	15.82	174.86	370.23	
Total General U.A.								75		165.56	11.83	1.29	0.68	0.16		0.03	15.82	174.86	370.23	

Șef Ocol,

Matei Mircea



Întocmit,



Birou Fond Forestier,



Verificat,



OCOLUL SILVIC BAIA SPRIE  
 Nr. 4475 / 25.07 2022

51

Evidența lucrărilor executate  
in cursul deceniului  
S VT R FA

5059/HIG 229 13 - 13  
5078/20 AI 229 21 2 19

Evidența lucrărilor executate  
in cursul deceniului  
S VT R FA

5077AT/21 h, h 228 198 30

\*\*\*\*\*  
DESCRIEREA STATIUNI  
SI  
ARBORETULUI  
\*\*\*\*\*  
6 B 22.9 HA GF.1-2A, SUP:M TS:4410 TP:4117  
M.L:3303 Versant superior ondulat, EXPOZITIE N  
M.C. 36 G ALTITUDINE: 830-1100 M.  
LITIERA:continua - subtire TIP FLORA:Asperula-Dentaria  
Natural fundamental prod. inf relativ-plurien  
COMP.ACTUALA : 10 FA  
COMP.TEL :10 FA VIRSTA EXPL.  
SORT:  
SEM.UUTIL:  
SUBARBORET:  
DATE COMPL. Alte date complement. Roca la suprafata/0,15\*  
L:  
LUCRARI EXEC. 1998-T.produce accidentale  
LUCRARI PROP. T.IGIENA  
\*\*\*\*\*

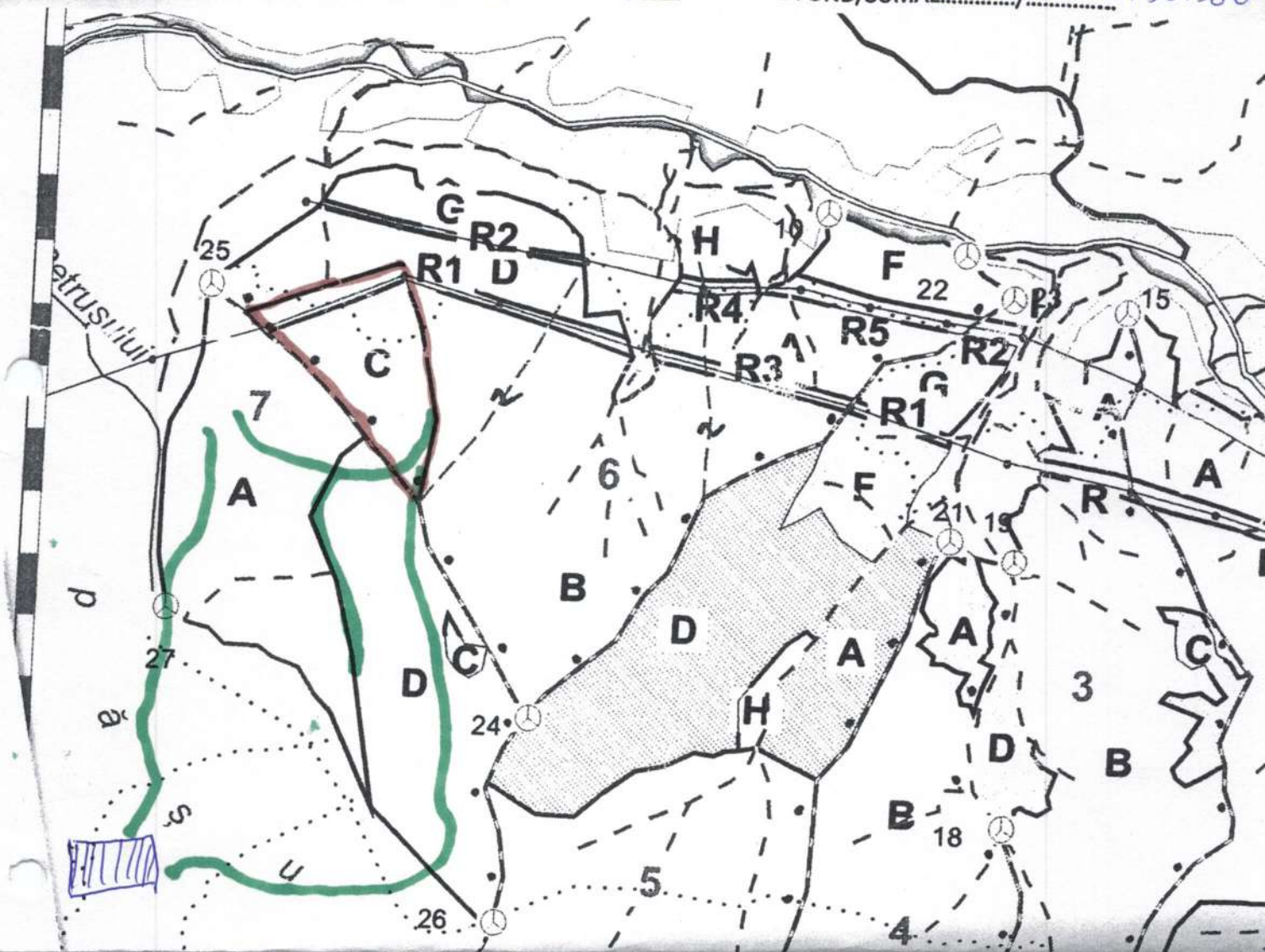
EM	IP	GE	IANI	CM	MIP	ITE	AJ	LI	CONS	HA	UA	HA	
21	IN	140	146	124	141	M	1.4	1RN	N	10.14	58	1328	0.3*
5	LT	90	130	120	141	1.4	1RN	N	10.35	108	2473	2.2*	
3	LT	60	118	114	151	M	1.4	1RN	S	10.21	38	870	1.3*
TOTAL		1	90	1	141				10.70	1204	4671	3.8*	

\*\*\*\*\*  
DESCRIEREA STATIUNI  
SI  
ARBORETULUI  
\*\*\*\*\*  
6 C 4.4 HA GF.1-2A, SUP:M TS:4410 TP:4117  
M.L:3303 Versant inferior framintat, EXPOZITIE NV  
M.C. 36 G ALTITUDINE: 810-1000 M.  
LITIERA:continua - subtire TIP FLORA:Asperula-Dentaria  
Natural fundamental prod. inf relativ-plurien  
COMP.ACTUALA : 6 FA 4 MO  
COMP.TEL : 6 FA 4 MO VIRSTA EXPL.  
SORT:  
SEM.UUTIL:  
SUBARBORET:  
DATE COMPL. Alte date complement.  
L:  
LUCRARI EXEC.  
LUCRARI PROP. T.IGIENA  
\*\*\*\*\*

EM	IP	GE	IANI	CM	MIP	ITE	AJ	LI	CONS	HA	UA	HA	
1	IN	130	146	124	141	I	1.4	1RN	S	10.07	29	128	0.2*
4	P	90	152	125	131	I	1.4	1NEC	N	10.28	167	735	2.4*
4	IN	90	134	122	141	I	1.4	1RN	S	10.28	100	440	1.8*
1	IN	50	122	116	141	I	1.4	1RN	S	10.07	15	66	0.6*
TOTAL		1	90	1	141				10.70	1311	1369	5.0*	

DIRECTIA SILVICA MARAMURES  
 OCOLUL SILVIC BAIA SPRIE

SCHITA PARCHETULUI SI A PLATFORMEI PRIMARE  
 UP I UA 68 Partida FOND/SUMAL 5603A/2200134901980



Drum auto forestier	Linie neagra groasa	COORDONATE GEOGRAFICE
Drum de tractor existent	Linie verde	
Drum de tractor propus		Parchet
Parau	Linie albastra	
Limita parcelara	Linie maro	N: 47,659765
Limita de subparcela	Linie punctata	E: 23,852890
Directia de doborare a arborilor	➔	Platforma primara
Directia de colectare a arborilor		
Platforma primara	Dreptunghi	N: 47,650250
Delimitare parchet		
Podet de traversare	-	E: 23,844556
Borna	•	

Delegat marcare

Padurar



P5603  
UPI u.a 6C



P5603

UPI u.a 60

ACT DE PUNERE ÎN VALOARE NR. 2200134901990



Unitate de Producție: I - Cavnic  
 Denumire A.P.V.: 5604 A1

Suprafață totală act - (ha): 13.6 Tratament: T. PRODUSE ACCIDENTALE I Natura Produsului: PRODUSE ACCIDENTALE Tehnologia de Exploatare: SORTIMENTE SI MULTIPLI DE SORTIMENTE Data inventarierii: 23.07.2022 Anul exploatării: 2022 Procedeele de inventariere: FIR CU FIR Ciocan forma CIRCULARĂ nr.: MM0508	Informații privind N.T.S.M.	Grupa de specii	Nr. de arbori	Volum
	Stâncării pe - (ha): Arbori putregăioși - (buc): cu un volum de - (mc): Iescarii - (buc): 2 cu un volum de - (mc): 0.74	Rășinoase FAG Quercinee Diverse tari Diverse moi	8	19.51
	Total:		8	19.51

Specia	SORTARE DIMENSIONALĂ							Lemn lucru	Coajă	Lemn de foc		Volum brut
	G1	G2	G3	M1	M2	M3	LS			Total	VF	
FAG	3.69	1.15		0.07	0.04	0.02		4.97	0.25	14.29	0.80	19.51
TOTAL	3.69	1.15		0.07	0.04	0.02		4.97	0.25	14.29	0.80	19.51

U.A.	Suprafață (ha)		Vârsta ani	Panta G	Semințis utilizabil			Total volum brut
	Par cursă	UA			%	S. tot	Compoziție	
7A	13.60	13.60	110	36.00			0	19.51

U.A.	FA	Volum
7A	19.51	19.51
Total	19.51	19.51

U.A.	Specia	Diametre		Înălțimi		Vârsta	Vol. arb.	Nr. arb.	Creștere	Sortare dimensională							Coajă	Lemn foc		Volum brut
		dt	dcg	ht	hc					G1	G2	G3	M1	M2	M3	LS		Total	VF	
7A	FA	54.33	54.33	22.50	22.50	110	3.13	8		3.69	1.15		0.07	0.04	0.02		0.25	14.29	0.80	19.51
Total U.A.: 7A								8		3.69	1.15		0.07	0.04	0.02		0.25	14.29	0.80	19.51
Total General U.A.								8		3.69	1.15		0.07	0.04	0.02		0.25	14.29	0.80	19.51

Șef Ocol,

Matei Mircea




Întocmit,

Birou Fond Forestier,

Verificat,

OCOLUL SILVIC BAIA SPRIE  
 Nr. 4473 / 25.07.2022

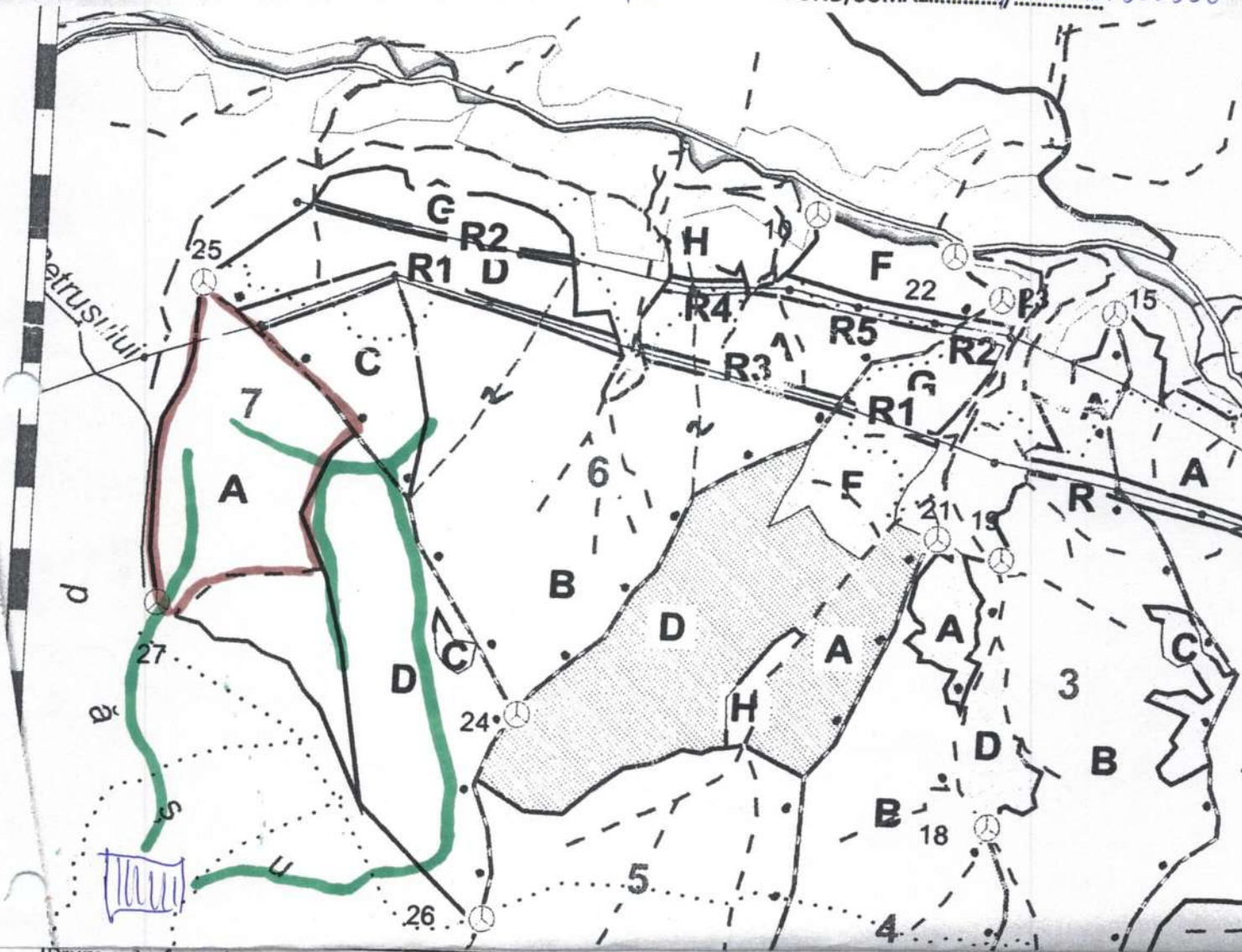


P 5604 A<sub>1</sub>  
UPI u.a. ~~7~~A



DIRECTIA SILVICA MARAMURES  
 OCOLUL SILVIC BAIA SPIRIE

SCHITA PARCHETULUI SI A PLATFORMEI PRIMARE  
 UP I UA 7A Partida FOND/SUMAL 5604/2200134901900



Drum auto forestier	Linie neagra groasa	COORDONATE GEOGRAFICE
Drum de tractor existent	Linie verde	
Drum de tractor propus		Parchet
Parau	Linie albastra	
Limita parcelara	Linie maro	N: 47,658145
Limita de subparcela	Linie punctata	E: 23,852295
Directia de doborare a arborilor	→	Platforma primara
Directia de colectare a arborilor		
Platforma primara	Dreptunghi	N: 47,650250
Delimitare parchet		
Podet de traversare	-	E: 23,844556
Borna	•	

Delegat marcare

Padurar



ACT DE PUNERE ÎN VALOARE NR. 2200134902000



Unitate de Producție: I - Cavnic

Denumire A.P.V: 5605 A1

Suprafață totală act - (ha): 13.6 Tratament: T. PRODUSE ACCIDENTALE I Natura Produsului: PRODUSE ACCIDENTALE Tehnologia de Exploatare: SORTIMENTE SI MULTIPLI DE SORTIMENTE Data inventarierii: 23.07.2022 Anul exploatării: 2022 Procedeul de inventariere: FIR CU FIR Ciocan forma CIRCULARĂ nr.: MM0508	Informații privind N.T.S.M.	Grupa de specii	Nr. de arbori	Volum
	Stâncării pe - (ha): Arbori putregăioși - (buc): 1 cu un volum de - (mc): 1.12 Iescării - (buc): 2 cu un volum de - (mc): 5.57	Rășinoase FAG Quercinee Diverse tari Diverse moi	13	32.76
Total:		13	32.76	

Specia	SORTARE DIMENSIONALĂ							Lemn lucru	Coajă	Lemn de foc		Volum brut
	G1	G2	G3	M1	M2	M3	LS			Total	VF	
FAG	2.78	1.11		0.11	0.05	0.02		4.07	0.21	28.48	1.32	32.76
TOTAL	2.78	1.11		0.11	0.05	0.02		4.07	0.21	28.48	1.32	32.76

U.A.	Suprafață (ha)		Vârsta ani	Panta G	Semințis utilizabil			Total volum brut
	Par cursă	UA			%	S. tot	Compoziție	
7D	13.60	13.60	105	25.00			0	32.76

U.A.	FA	Volum
7D	32.76	32.76
Total	32.76	32.76

U.A.	Specia	Diametre		Înălțimi		Vârsta	Vol. arb	Nr. arb	Creștere	Sortare dimensională							Coajă	Lemn foc		Volum brut	
		dt	dgc	ht	hc					G1	G2	G3	M1	M2	M3	LS		Total	VF		
7D	FA	50.55	50.55	21.36	21.36	105	2.47	13		2.78	1.11		0.11	0.05	0.02		0.21	28.48	1.32	32.76	
Total U.A.: 7D									13		2.78	1.11		0.11	0.05	0.02		0.21	28.48	1.32	32.76
Total General U.A.									13		2.78	1.11		0.11	0.05	0.02		0.21	28.48	1.32	32.76

Șef Ocol,

Întocmit,


Birou Fond Forestier,

Verificat,

Matei Mircea

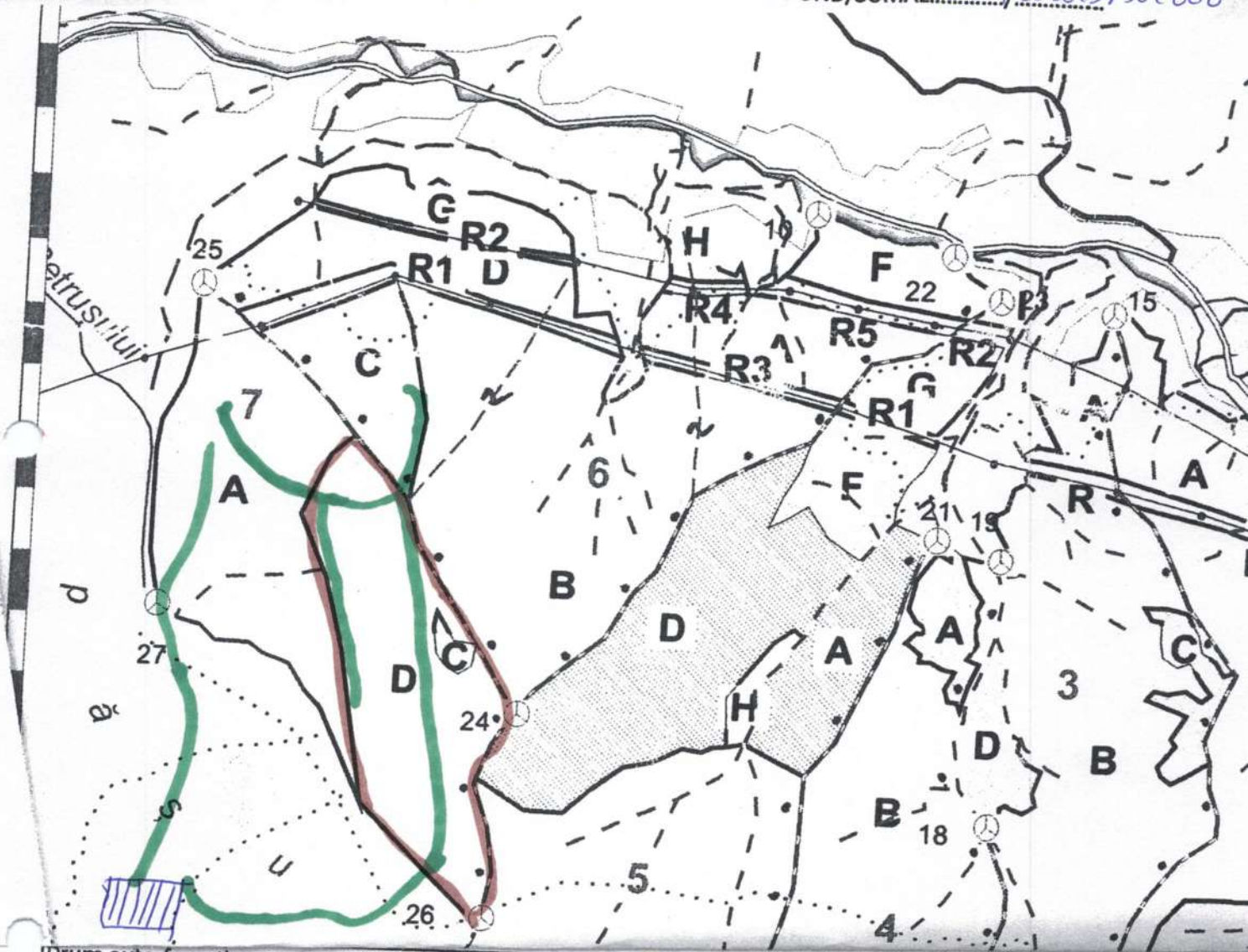
OCOLUL SILVIC BAI A SPRI E  
Nr. 4474 / 25.07.2022





DIRECTIA SILVICA MARAMURES  
 OCOLUL SILVIC BAIA SPIRIE

SCHITA PARCHETULUI SI A PLATFORMEI PRIMARE  
 UP I UA 7D Partida FOND/SUMAL 5605A/22.00134902000



Drum auto forestier	Linie neagra groasa	COORDONATE GEOGRAFICE
Drum de tractor existent	Linie verde	
Drum de tractor propus		Parchet
Parau	Linie albastra	
Limita parcelara	Linie maro	N: 47,656 776
Limita de subparcela	Linie punctata	E: 23,853 255
Directia de doborare a arborilor	➔	Platforma primara
Directia de colectare a arborilor		
Platforma primara	Dreptunghi	N: 47,650 250
Delimitare parchet		
Podet de traversare	—	E: 23,844 556
Borna	•	

Delegat marcare

Padurar