



**ASOCIAȚIA PROPRIETARILOR DE PĂDURE VALEA ILVEI**  
**OCOLUL SILVIC VALEA ILVEI**

*Str. Grănicerilor, nr. 174, Loc. Lunca Ilvei, jud. Bistrița Năsăud*  
*Tel/Fax. 0263/378360*  
*e-mail: ocolvaleailvei@gmail.com*

Nr. 4433 / 10.08.2022

**NOTIFICARE**

Către  
Garda Forestieră Cluj

În baza prevederilor O.M. 767/2018, privind procedura de aprobare, modificare, anulare și casare a actelor de punere în valoare pentru masa lemnoasă provenită din fondul forestier național și din vegetația forestieră situată pe terenuri din afara fondului forestier național vă transmitem în vederea verificării și avizării următoarele acte de punere în valoare, amplasate în UP I Ilva Mare, din cadrul OS Valea Ilvei, proprietatea comunei Ilva Mare: 2200082903220 (747 Zmeul focărit), 2200082903400 (753 Băran focărit), 2200082903410 (754 Poiana cu târsoci focărit), 2200082903430 (755 Poiana Cornii focărit).

Atașat înaintăm în fotocopie următoarele documente:

- actele de punere în valoare avizate de șeful de ocol și verificate de inginerul compartimentului fond forestier;
- o copie din amenajamentul silvic cu descrierile parcelare;
- copie a contractului de prestări servicii nr. 23/03.01.2013, încheiat între Primăria Ilva Mare și O.S. Valea Ilvei;
- documentele care atestă proprietatea (titlul de proprietate 1845/17.02.2003)

Precizăm că partizile de mai sus se vor include în producția anului 2022. Partizile de produse accidentale 1 nu fac obiectul depășirii posibilității anuale de produse principale, nu fac obiectul modificării prevederilor amenajamentului conform OM 766/2018, nu provin din arborete situate în proprietăți mai mici de 10 ha, neamenajate (OM 884/2016), nu sunt situate în afara arealului (OM 3814/2012 actualizat cu OM 670/2014), nu sunt cuprinse în arii naturale protejate – parcuri naționale, parcuri naturale, rezervații naturale, situri Natura 2000, excepție făcând partida 2200082903220 (747 Zmeul focărit) ce se regăsește în ROSPA0085 Munții Rodnei.

Comuna Ilva Mare prin reprezentantul său primar Cicșa Octavian a încheiat contract de prestări servicii silvice nr. 23/03.01.2013 cu Ocolul Silvic Valea Ilvei, contract înregistrat la Inspekția Silvică Județeană Bistrița-Năsăud cu nr. 10 din data de 22.02.2013. Punerea în valoare de produse accidentale s-a realizat pe proprietatea comunei Ilva Mare, proprietate validată prin TP nr. 1845/17.02.2003 și TP nr. 1689/07.12.2002.

Cu respect,

Șef ocol  
**Ing. Vasileș Radu**




Fond forestier  
**Ing. Maței Ionuț**

Situația actelor de punere în valoare în valoare ce fac obiectul notificării nr. 4433/10.08.2022

Nr. crt.	Partida		Proprietar	Amplasament			Suprafață -ha-	Natura produselor	Volum -mc-	Factorii destabilizatori	Contract de prestări servicii		Documente de proprietate
	Număr	Denumire		Ocolul silvic	U.P.	u.a.					Numărul și data contractului	Număr și data înregistrării contractului la GF Cluj	
1	2200082903220	747 Zmeul focărit	Comuna Iiva Mare	Valea Iivei	I Iva Mare	142A%	7.50	A1	81.21	Vânt, Ipidae	23/03.01.2013	10/22.02.2013	TP1689 07.12.2002
2	2200082903400	753 Băran focărit	Comuna Iiva Mare	Valea Iivei	I Iva Mare	56B%	5.00	A1	10.44	Vânt, Ipidae	23/03.01.2013	10/22.02.2013	TP1845 17.02.2003
3	2200082903410	754 Poiana cu țârsoci focărit	Comuna Iiva Mare	Valea Iivei	I Iva Mare	75%	10.00	A1	12.30	Vânt, Ipidae	23/03.01.2013	10/22.02.2013	TP1845 17.02.2003
4	2200082903430	755 Poiana Cornii focărit	Comuna Iiva Mare	Valea Iivei	I Iva Mare	24B%	2.00	A1	18.94	Vânt, Ipidae	23/03.01.2013	10/22.02.2013	TP1845 17.02.2003
		<b>Total</b>					<b>24.50</b>		<b>122.89</b>				

Șef ocol  
Ing. Văștes Radu



Fond forestier  
Ing. Maftel Ionuț

ACT DE PUNERE ÎN VALOARE NR. 2200082903220

Unitate de Producție: I - Ilva Mare

Denumire A.P.V: 747 Zmeul

Suprafață totală act - (ha): 7.5 Tratament: T. PRODUSE ACCIDENTALE I Natura Produsului: PRODUSE ACCIDENTALE Tehnologia de Exploatare: TRUNCHIURI SI CATARGE Data inventarierii: 28.07.2022 Anul exploatării: 2022 Procedeeul de inventariere: FIR CU FIR Ciocan forma CIRCULARĂ nr.: BN1022										Informații privind N.T.S.M.				Grupa de specii		Nr. de arbori	Volum			
										Stâncării pe - (ha): Arbori putregăioși - (buc): 12 cu un volum de - (mc): 3.85 Iescării - (buc): 15 cu un volum de - (mc): 8.92				Rășinoase FAG Quercinee Diverse tari Diverse moi		40 7 11	64.63 9.24 7.34			
										Total:				58	81.21					
Specia	SORTARE DIMENSIONALĂ							Lemn lucru	Coajă	Lemn de foc		Volum brut								
	G1	G2	G3	M1	M2	M3	LS			Total	VF									
FAG	0.39	1.17		0.17	0.11	0.04	0.01	1.89	0.11	7.24	0.44	9.24								
BRAD	17.18	4.12	0.99	0.60	0.11		0.02	23.02	2.56	10.92	0.01	36.50								
MOLID	10.19	3.09	0.52	0.23	0.09		0.05	14.17	1.29	12.67		28.13								
ULM DE MUNTE		0.13		0.03	0.02	0.01		0.19	0.04	2.14	0.05	2.37								
PALTIN DE MUNTE	1.01	2.09		0.08				3.18	0.28	1.51	0.12	4.97								
<b>TOTAL</b>	<b>28.77</b>	<b>10.60</b>	<b>1.51</b>	<b>1.11</b>	<b>0.33</b>	<b>0.05</b>	<b>0.08</b>	<b>42.45</b>	<b>4.28</b>	<b>34.48</b>	<b>0.62</b>	<b>81.21</b>								
U.A.	Suprafață (ha)		Vârsta ani	Panta G	Semintș utilizabil					Total volum brut										
	Par cursă	UA			%	S. tot	Compoziție				H.									
142 A	7.50	26.90	125	30.00					0			81.21								
U.A.	FA	BR	MO	ULM	PAM	Volum														
142 A	9.24	36.50	28.13	2.37	4.97	81.21														
Total	9.24	36.50	28.13	2.37	4.97	81.21														
U.A.	Specia	Diametre		Înălțimi		Vârsta	Vol. arb.	Nr. arb.	Crestere	Sortare dimensională							Coajă	Lemn foc		Volum brut
		dt	dgc	ht	hc					G1	G2	G3	M1	M2	M3	LS		Total	VF	
142 A	FA	37.67	37.67	18.67	18.67	125	1.26	7		0.39	1.17		0.17	0.11	0.04	0.01	0.11	7.24	0.44	9.24
	BR	40.63	40.63	22.47	22.47	125	1.82	22		17.18	4.12	0.99	0.60	0.11		0.02	2.56	10.92	0.01	36.50
	MO	44.15	44.15	26.92	26.92	125	1.91	18		10.19	3.09	0.52	0.23	0.09		0.05	1.29	12.67		28.13
	ULM	32.00	32.00	13.75	13.75	125	0.69	6			0.13		0.03	0.02	0.01		0.04	2.14	0.05	2.37
	PAM	43.33	43.33	19.83	19.83	125	1.33	5		1.01	2.09		0.08				0.28	1.51	0.12	4.97
Total U.A.: 142 A								58		28.77	10.60	1.51	1.11	0.33	0.05	0.08	4.28	34.48	0.62	81.21
Total General U.A.								58		28.77	10.60	1.51	1.11	0.33	0.05	0.08	4.28	34.48	0.62	81.21

Șef Ocol,  
VĂSIES LUCIAN RADU  
OCOLUL SILVIC VALEA ILVEI

Întocmit,  
[Signature]

Birou Fond Forestier,  
[Signature]

Verificat,


ACT DE PUNERE ÎN VALOARE NR. 2200082903400

Unitate de Producție: I - Ilva Mare

Denumire A.P.V.: 753 Baran focarit

Suprafață totală act - (ha): 5.0 Tratament: T. PRODUSE ACCIDENTALE I Natura Produsului: PRODUSE ACCIDENTALE Tehnologia de Exploatare: TRUNCHIURI SI CATARGE Data inventarierii: 09.08.2022 Anul exploatării: 2022 Procedeul de inventariere: FIR CU FIR Ciocan forma CIRCULARĂ nr.: BN1014										Informații privind N.T.S.M.				Grupa de specii		Nr. de arbori	Volum				
Stâncării pe - (ha): Arbori putregăioși - (buc): 7 cu un volum de - (mc): 1.12 Iescarii - (buc): cu un volum de - (mc):										Rășinoase FAG Quercinee Diverse tari Diverse moi		22	10.44								
TOTAL:										22		10.44									
Specia		SORTARE DIMENSIONALĂ							Lemn lucru	Coajă	Lemn de foc		Volum brut								
		G1	G2	G3	M1	M2	M3	LS		Total	VF										
BRAD			0.30	0.22	0.20	0.05		0.02	0.79	0.09	4.95	0.01	5.83								
MOLID		0.08	0.11	0.15	0.18	0.07		0.03	0.62	0.07	3.92		4.61								
PALTIN DE MUNTE																					
TOTAL		0.08	0.41	0.37	0.38	0.12		0.05	1.41	0.16	8.87	0.01	10.44								
U.A.	Suprafață (ha)		Vârsta ani	Panta G	Semințis utilizabil						Total volum brut										
	Par cursă	UA			%	S. tot	Compoziție				H.										
56 B	5.00	19.01	45	25.00			0					10.44									
U.A.	BR	MO	PAM	Volum																	
56 B	5.83	4.61		10.44																	
Total	5.83	4.61		10.44																	
U.A.	Specia	Diametre		Înălțimi		Vârsta	Vol. arb	Nr. arb	Crest ere	Sortare dimensională						Coajă	Lemn foc		Volum brut		
		dt	dcg	ht	hc					G1	G2	G3	M1	M2	M3	LS		Total	VF		
56 B	BR	25.00	25.00	22.10	22.10	45	0.58	10		0.30	0.22	0.20	0.05		0.02			0.09	4.95	0.01	5.83
	MO	20.83	20.83	18.58	18.58	45	0.38	12		0.08	0.11	0.15	0.18	0.07		0.03		0.07	3.92		4.61
	PAM					45															
Total U.A.:	56 B							22		0.08	0.41	0.37	0.38	0.12		0.05		0.16	8.87	0.01	10.44
Total General U.A.								22		0.08	0.41	0.37	0.38	0.12		0.05		0.16	8.87	0.01	10.44


Șef Ocol,  
VĂSIES LUCIAN RADU



Întocmit



Birou Fond Forestier,




Verificat,

ACT DE PUNERE ÎN VALOARE NR. 2200082903410


Unitate de Producție: I - Ilva Mare  
Denumire A.P.V.: 754 Poiana cu tarsoci focarit

Suprafață totală act - (ha): 10.0 Tratament: T. PRODUSE ACCIDENTALE I Natura Produsului: PRODUSE ACCIDENTALE Tehnologia de Exploatare: TRUNCHIURI SI CATARGE Data inventarierii: 09.08.2022 Anul exploatării: 2022 Procedeul de inventariere: FIR CU FIR Ciocan forma CIRCULARĂ nr.: BN1014										Informații privind N.T.S.M.				Grupa de specii		Nr. de arbori	Volum			
										Stâncării pe - (ha): Arbori putregăiși - (buc): cu un volum de - (mc): Iescării - (buc): cu un volum de - (mc):				Rășinoase FAG Quercinee Diverse tari Diverse moi		10	12.3			
										Total:				10	12.3					
Specia				SORTARE DIMENSIONALĂ								Lemn lucru	Coajă	Lemn de foc		Volum brut				
				G1	G2	G3	M1	M2	M3	LS			Total	VF						
MOLID				2.20	1.61	0.40	0.26	0.07			0.03	4.57	0.43	7.30		12.30				
TOTAL				2.20	1.61	0.40	0.26	0.07			0.03	4.57	0.43	7.30		12.30				
U.A.	Suprafață (ha)		Vârsta ani	Panta G	Semințis utilizabil								Total volum brut							
	Par cursă	UA			%	S. tot	Compoziție				H.									
75	10.00	31.00	50	32.00			0					12.30								
U.A.	MO	Volum																		
75	12.30	12.30																		
Total	12.30	12.30																		
U.A.	Specia	Diametre		Înălțimi		Vârsta	Vol. arb.	Nr. arb.	Crestere	Sortare dimensională						Coajă	Lemn foc		Volum brut	
		dt	dca	ht	hc					G1	G2	G3	M1	M2	M3	LS		Total	VF	
75	MO	39.00	39.00	23.70	23.70	50	1.23	10		2.20	1.61	0.40	0.26	0.07		0.03	0.43	7.30		12.30
Total U.A.: 75								10		2.20	1.61	0.40	0.26	0.07		0.03	0.43	7.30		12.30
Total General U.A.								10		2.20	1.61	0.40	0.26	0.07		0.03	0.43	7.30		12.30

Șef Ocol,  
VĂSIES LUCIAN RADU



Întocmit  


Birou Fond Forestier,  


Verificat,

ACT DE PUNERE ÎN VALOARE NR. 2200082903430


Unitate de Producție: I - Ilva Mare

Denumire A.P.V: 755 Poiana Cornii focarit

Suprafață totală act - (ha): 2.0 Tratament: T. PRODUSE ACCIDENTALE I Natura Produsului: PRODUSE ACCIDENTALE Tehnologia de Exploatare: TRUNCHIURI SI CATARGE Data inventarierii: 09.08.2022 Anul exploatării: 2022 Procedeeul de inventariere: FIR CU FIR Ciocan forma CIRCULARĂ nr.: BN1014										Informații privind N.T.S.M.				Grupa de specii		Nr. de arbori	Volum			
Stâncării pe - (ha): Arbori putregăioși - (buc): cu un volum de - (mc): Iescării - (buc): cu un volum de - (mc):										Rășinoase FAG Quercinee Diverse tari Diverse moi		16	18.94							
Total:										16		18.94								
Specia		SORTARE DIMENSIONALĂ						Lemn lucru	Coajă	Lemn de foc		Volum brut								
		G1	G2	G3	M1	M2	M3	LS		Total	VF									
MOLID		6.16	5.48	1.42	0.86	0.28		0.07	14.27	1.32	3.35	18.94								
TOTAL		6.16	5.48	1.42	0.86	0.28		0.07	14.27	1.32	3.35	18.94								
U.A.	Suprafață (ha)		Vârsta ani	Panta G	Semintș utilizabil						Total volum brut									
	Par cursă	UA			%	S. tot	Compoziție			H.										
24 B	2.00	5.68	100	32.00			0				18.94									
U.A.	MO	Volum																		
24 B	18.94	18.94																		
Total	18.94	18.94																		
U.A.	Specia	Diametre		Înălțimi		Vârsta	Vol. arb.	Nr. arb.	Creștere	Sortare dimensională						Coajă	Lemn foc		Volum brut	
		dt	dca	ht	hc					G1	G2	G3	M1	M2	M3	LS		Total	VF	
24 B	MO	38.38	38.38	23.25	23.25	100	1.18	16		6.16	5.48	1.42	0.86	0.28		0.07	1.32	3.35		18.94
Total U.A.: 24 B								16		6.16	5.48	1.42	0.86	0.28		0.07	1.32	3.35		18.94
Total General U.A.								16		6.16	5.48	1.42	0.86	0.28		0.07	1.32	3.35		18.94

Șef Ocol,

VĂSIEȘ LUCIAN RADU



Întocmit,

*[Handwritten signature]*

Birou Fond Forestier,

*[Handwritten signature]*

Verificat,

DESCRIERE PARCELARA

DS:

OS:

UP: 1

DESCRIEREA STATIUNII SI ARBORETULUI														DENS		VOLUM			CRES									
ELM	P	M	VAR	DM	HM	C	A	EL	PROVE	VI	DENS	VOLUM			CRES													
ARB	R	RE	STA	CM	M	L	MES	AG	NIENTA	TA		CONS	MC/HA	MC/UA		MC/HA												
24 B 5.68 HA GF: 2 - 1B SUP: A TS: 3332 TP: 1114 SOL: 3305 Versant superior ondulat EXPOZITIE: NE INC: 32 G ALTITUDINE: 1200 - 1400 M LITIERA: continua-subtire TIP FLORA: Asperula-Dentaria Natural fundamental prod. mij. relativ-plurien COMP.ACTUALA: 3 MO 6 MO 1 DT COMP.TEL: 8MO 1 BR 1 FA SORT: MO Gros,cherestea VARSTA EXPL.: 100 ani SEM.UTIL: 8MO 1 FA 1 BR SUBARBORET: DATE COMPL.: Dob. destul de frecv. Roca la suprafata/0,3S Alte date complement. POL: ERZ: LUCRARI EXEC.: 2003-T.produse accidentale 2005-T.produse accidentale LUCRARI PROP.: T.PROGRESIVE(p lum.,rac)IMPAD INGRUIREA SEMINTISULUI,IMP														MO	3	IN	140	64	32	3	M	.6	RN	N	0.15	55	312	0.7
MO	6	IN	100	44	29	3		.6	RN	N	0.30	128	727	2.1														
DT	1	IN	100	50	27	3	M	.6	RN	N	0.05	12	68	0.2														
TOTAL			100				3				0.5	195	1107	3.0														
DESCRIEREA STATIUNII SI ARBORETULUI														DENS		VOLUM			CRES									
ELM	P	M	VAR	DM	HM	C	A	EL	PROVE	VI	DENS	VOLUM			CRES													
ARB	R	RE	STA	CM	M	L	MES	AG	NIENTA	TA		CONS	MC/HA	MC/UA		MC/HA												
25 A 15.00 HA GF: 2 - 1B SUP: A TS: 3333 TP: 1311 SOL: 3301 Versant ondulat EXPOZITIE: NE INC: 28 G ALTITUDINE: 950 - 1250 M LITIERA: continua-normala TIP FLORA: Asperula-Dentaria Natural fundamental prod. sup. relativ-echien COMP.ACTUALA: 6 MO 2 BR 2 FA COMP.TEL: 4MO 3 BR 2 FA 1 PAM SORT: MO Gros si f.gros,cherestea VARSTA EXPL.: 110 ani SEM.UTIL: 5MO 2 BR 3 FA SUBARBORET: DATE COMPL.: Roca la suprafata/0,2S Alte date complement. POL: ERZ: LUCRARI EXEC.: 2004-T.produse accidentale 2005-T.produse accidentale LUCRARI PROP.: T.IGIENA(T.progresive declI)														MO	6	IN	115	48	32	2	.6	RN	N	0.42	345	5175	2.4	
BR	2	IN	115	48	30	2	M	.6	RN	N	0.14	110	1650	1.1														
FA	2	IN	85	30	25	3	M	.5	RN	N	0.14	62	930	1.2														
TOTAL			115				2				0.7	517	7755	4.7														
DESCRIEREA STATIUNII SI ARBORETULUI														DENS		VOLUM			CRES									
ELM	P	M	VAR	DM	HM	C	A	EL	PROVE	VI	DENS	VOLUM			CRES													
ARB	R	RE	STA	CM	M	L	MES	AG	NIENTA	TA		CONS	MC/HA	MC/UA		MC/HA												
25 B 0.35 HA GF: 2 - 1B SUP: A TS: 3332 TP: 1341 SOL: 3301 Versant superior ondulat EXPOZITIE: NV INC: 25 G ALTITUDINE: 1250 M LITIERA: continua-subtire TIP FLORA: Asperula-Dentaria Natural fundamental prod. mij. echien COMP.ACTUALA: 10 MO COMP.TEL: 9MO 1 DT SORT: MO Gros,cherestea VARSTA EXPL.: 100 ani SEM.UTIL: SUBARBORET: DATE COMPL.: Alte date complement. POL: ERZ: LUCRARI EXEC.: LUCRARI PROP.: RARITURI														MO	10	IN	35	16	12	3		RN	N	0.80	168	59	11.1	
TOTAL			35				3				0.8	168	59	11.1														
DESCRIEREA STATIUNII SI ARBORETULUI														DENS		VOLUM			CRES									
ELM	P	M	VAR	DM	HM	C	A	EL	PROVE	VI	DENS	VOLUM			CRES													
ARB	R	RE	STA	CM	M	L	MES	AG	NIENTA	TA		CONS	MC/HA	MC/UA		MC/HA												
25 C 5.76 HA GF: 2 - 1B SUP: A TS: 3332 TP: 1114 SOL: 3305 Versant superior ondulat EXPOZITIE: INC: 32 G ALTITUDINE: 1200 - 1400 M LITIERA: continua-normala TIP FLORA: Asperula-Dentaria Natural fundamental prod. mij. relativ-plurien COMP.ACTUALA: 5 MO 3 MO 1 BR 1 DT COMP.TEL: 8MO 1 BR 1 FA SORT: MO Gros,cherestea VARSTA EXPL.: 100 ani SEM.UTIL: 8MO 1 BR 1 FA SUBARBORET: DATE COMPL.: Roca la suprafata/0,3S Alte date complement. POL: ERZ: LUCRARI EXEC.: 2004-T.produse accidentale LUCRARI PROP.: T.IGIENA(T.progresive declI)														MO	5	IN	140	56	32	3	.6	RN	N	0.35	288	1659	1.5	
MO	3	IN	100	40	29	3	M	.6	RN	N	0.21	152	876	1.5														
BR	1	IN	100	40	28	3	M	.6	RN	N	0.07	50	288	0.6														
DT	1	IN	80	24	22	3	I	.6	RN	N	0.07	20	115	0.4														
TOTAL			140				3				0.7	510	2938	4.0														

## DESCRIERE PARCELARA

DS:

OS:

UP: 1

DESCRIEREA STATIUNII SI ARBORETULUI														DENS	VOLUM			CRES
ELM	P	M	VAR	DM	HM	C	A	EL	PROVE	VI	CONS	MC/HA	MC/UA		MC/HA			
ARB	R	RE	STA	CM	M	L	MES	AG	NIENTA	TA								
	P	GE	ANI			P	TEC	AJ		LI								
55 A 5.70 HA GF: 2 - 1B SUP: A TS: 3333 TP: 1311																		
SOL: 3301 Versant ondulat EXPOZITIE:																		
INC: 15 G ALTTUDINE: 830 - 930 M																		
LITIERA: continua-normala TIP FLORA: Asperula-Dentaria																		
Artificial de prod. sup. relativ-echien																		
COMP.ACTUALA: 5 MO 1 MO 2 BR 2 FA																		
COMP.TEL: 5MO 3 BR 2 FA																		
SORT: MO Gros si f.gros,cherestea VARSTA EXPL.: 110 ani																		
SEM.UUTIL:																		
SUBARBORET:																		
DATE COMPL.:																		
POL:																		
ERZ:																		
LUCRARI EXEC.:																		
LUCRARI PROP.: RARITURI																		
TOTAL														0.8	322	1836	11.5	
DESCRIEREA STATIUNII SI ARBORETULUI																		
55V 0.39 HA GF: SUP: TS: TP:																		
SOL: Versant superior ondulat EXPOZITIE: E																		
INC: 10 G ALTTUDINE: 880 - 890 M																		
LITIERA: continua-groasa TIP FLORA:																		
COMP.ACTUALA:																		
COMP.TEL:																		
SORT: MO Gros si f.gros,cherestea VARSTA EXPL.:																		
SEM.UUTIL:																		
SUBARBORET:																		
DATE COMPL.:																		
POL:																		
ERZ:																		
LUCRARI EXEC.:																		
LUCRARI PROP.:																		
TOTAL																		
DESCRIEREA STATIUNII SI ARBORETULUI																		
56 A 14.45 HA GF: 2 - 1B SUP: A TS: 3333 TP: 1311																		
SOL: 3301 Versant ondulat EXPOZITIE: S																		
INC: 25 G ALTTUDINE: 770 - 920 M																		
LITIERA: continua-normala TIP FLORA: Asperula-Dentaria																		
Natural fundamental prod. sup. relativ-echien																		
COMP.ACTUALA: 5 MO 5 BR																		
COMP.TEL: 5MO 5 BR																		
SORT: MO Gros si f.gros,cherestea VARSTA EXPL.: 110 ani																		
SEM.UUTIL:																		
SUBARBORET:																		
DATE COMPL.: Doborituri izolate																		
POL:																		
ERZ:																		
LUCRARI EXEC.: 2004-T.igiiena																		
2008-Raritari																		
LUCRARI PROP.: T.IGIENA																		
TOTAL														0.7	424	6126	9.4	
DESCRIEREA STATIUNII SI ARBORETULUI																		
56 B 19.01 HA GF: 2 - 1B SUP: A TS: 3333 TP: 1311																		
SOL: 3301 Versant ondulat EXPOZITIE: S																		
INC: 25 G ALTTUDINE: 800 - 930 M																		
LITIERA: continua-normala TIP FLORA: Asperula-Dentaria																		
Artificial de prod. sup. relativ-echien																		
COMP.ACTUALA: 7 MO 3 BR																		
COMP.TEL: 7MO 3 BR																		
SORT: MO Gros si f.gros,cherestea VARSTA EXPL.: 110 ani																		
SEM.UUTIL:																		
SUBARBORET:																		
DATE COMPL.:																		
POL:																		
ERZ:																		
LUCRARI EXEC.: 2008-Raritari																		
2009-T.igiiena																		
LUCRARI PROP.: T.IGIENA																		
TOTAL														0.8	413	7851	13.6	



DESCRIERE PARCELARA

DS:

OS:

UP: 1

DESCRIEREA STATIUNII SI ARBORETULUI														DENS		VOLUM			CRES									
ELM	P	M	VAR	DM	HM	C	A	EL	PROVE	VI	DENS	VOLUM			CRES													
ARB	R	RE	STA	CM	M	L	MES	AG	NIENTA	TA		CONS	MC/	MC/		MC/												
	P	GE	ANI			P	TEC	AJ		LI		HA	UA	HA														
75 31.00 HA GF: 2-1B SUP: A TS: 3333 TP: 1311 SOL: 3301 Versant ondulat EXPOZITIE: NV INC: 32 G ALTITUDINE: 930 - 1200 M LITIERA: continua-normala TIP FLORA: Asperula-Dentaria Artificial de prod. sup. echien COMP.ACTUALA: 5 MO 2 BR 3 FA COMP.TEL: 4MO 3 BR 3 FA SORT: MO Gros si f.gros,cherestea VARSTA EXPL.: 110 ani  SEM.UTIL: SUBARBORET: DATE COMPL.:  POL: ERZ: LUCRARI EXEC.: 2011-Rarituri  LUCRARI PROP.: RARITURI														MO	5	P	50	28	25	2		.7	NEC	N	0.40	239	7409	6.7
	BR	2	IN	50	26	20	2	I	.7	RN	N	0.16	72	2232	2.6													
	FA	3	IN	50	18	18	2	G	.7	RN	N	0.24	63	1953	3.1													
TOTAL				50					2			0.8	374	11594	12.4													
76 29.87 HA GF: 2-1B SUP: A TS: 3333 TP: 1311 SOL: 3301 Versant ondulat EXPOZITIE: V INC: 28 G ALTITUDINE: 870 - 1200 M LITIERA: continua-subtire TIP FLORA: Asperula-Dentaria Artificial de prod. sup. echien COMP.ACTUALA: 7 MO 1 FA 2 BR COMP.TEL: 5MO 3 BR 2 FA SORT: MO Gros si f.gros,cherestea VARSTA EXPL.: 110 ani  SEM.UTIL: SUBARBORET: DATE COMPL.:  POL: ERZ: LUCRARI EXEC.: 2003-Rarituri  LUCRARI PROP.: RARITURI														MO	7	P	50	28	25	2		.7	NEC	N	0.56	334	9977	9.4
	FA	1	IN	50	22	15	3	B	.4	RN	S	0.08	16	478	0.8													
	BR	2	IN	50	28	18	3	I	.7	RN	N	0.16	61	1822	2.2													
TOTAL				50					2			0.8	411	12277	12.4													
77A 44.78 HA GF: 2-1B SUP: A TS: 3333 TP: 1311 SOL: 3301 Versant ondulat EXPOZITIE: NV INC: 25 G ALTITUDINE: 800 - 1100 M LITIERA: continua-subtire TIP FLORA: Asperula-Dentaria Artificial de prod. sup. relativ-echien COMP.ACTUALA: 5 MO 2 BR 1 FA 1 MO 1 BR COMP.TEL: 5MO 4 BR 1 FA SORT: MO Gros si f.gros,cherestea VARSTA EXPL.: 110 ani  SEM.UTIL: SUBARBORET: DATE COMPL.:  POL: ERZ: LUCRARI EXEC.: 2004-Rarituri 2011-T.igiena LUCRARI PROP.: T.IGIENA														MO	5	P	55	26	25	2		.7	NEC	N	0.35	209	9359	5.5
	BR	2	IN	55	26	21	2	M	.7	RN	N	0.14	67	3000	2.2													
	FA	1	IN	55	22	16	4	B	.4	RN	S	0.07	15	672	0.6													
	MO	1	IN	85	38	28	2	I	.7	RN	N	0.07	49	2194	0.7													
	BR	1	IN	85	48	26	2	I	.7	RN	N	0.07	45	2015	0.8													
TOTAL				55					2			0.7	385	17240	9.8													
77A 0.57 HA GF: SUP: TS: TP: SOL: Versant inferior ondulat EXPOZITIE: V INC: 7 G ALTITUDINE: 800 M LITIERA: continua-groasa TIP FLORA:  COMP.ACTUALA: COMP.TEL: SORT: MO Gros si f.gros,cherestea VARSTA EXPL.:  SEM.UTIL: SUBARBORET: DATE COMPL.:  POL: ERZ: LUCRARI EXEC.:  LUCRARI PROP.:																												
TOTAL																												

DESCRIERE PARCELARA

DS:

OS:

UP: 1

DESCRIEREA STATIUNII SI ARBORETULUI														DENS			VOLUM			CRES								
ELM	P	M	VAR	DM	HM	C	A	EL	PROVE	VI	DENS	VOLUM		CRES														
ARB	R	RE	STA	CM	M	L	MES	AG	NIENTA	TA	CONS	MC/	MC/	MC/														
	P	GE	ANI			P	TEC	AJ		LI		HA	UA	HA														
141 A 18.47 HA GF: 2 - 1B SUP: A TS: 3333 TP: 1311 SOL: 3302 Versant ondulat EXPOZITIE: NV INC: 30 G ALTITUDINE: 1250 M LITIERA: continua-subtire TIP FLORA: Asperula-Dentaria Artificial de prod. sup. echien COMP.ACTUALA: 6 MO 4 FA COMP.TEL: 5MO 5 FA SORT: MO Gros si f.gros,cherestea VARSTA EXPL.: 110 ani BR Mijlociu,celuloza,constr. SEM.UTIL: SUBARBORET: DATE COMPL.: Alte date complement. POL: ERZ: LUCRARI EXEC.: 2009-Curafiri LUCRARI PROP.: RARITURI RARITURI														MO	6	P	25	14	13	2		NEC	N	0.60	141	2604	10.0	
FA	4	IN	25	8	8	3	I		RN	N	0.40	30	554	2.9														
TOTAL			25			2					1.0	171	3158	12.9														
141 B 15.69 HA GF: 2 - 1B SUP: A TS: 3332 TP: 1341 SOL: 3302 Versant superior ondulat EXPOZITIE: NV INC: 20 G ALTITUDINE: 1200 - 1350 M LITIERA: continua-subtire TIP FLORA: Asperula-Dentaria Natural fundamental prod. mij. relativ-plurien COMP.ACTUALA: 2 FA 3 MO 3 FA 1 MO 1 PAM COMP.TEL: 5FA 4 MO 1 PAM SORT: FA Gros si mijl.,cherestea VARSTA EXPL.: 110 ani BR Mijlociu,celuloza,constr. SEM.UTIL: SUBARBORET: DATE COMPL.: POL: ERZ: LUCRARI EXEC.: 2006-T.igiiena 2008-T.igiiena LUCRARI PROP.: T.IGIENA														FA	2	IN	180	64	26	4	M	.4	RN	S	0.14	66	1036	0.3
MO	3	IN	170	60	32	3	M	.4	RN	S	0.21	173	2714	0.7														
FA	3	IN	75	28	21	3	M	.5	RN	N	0.21	70	1098	1.9														
MO	1	IN	75	38	26	3	M	.5	RN	N	0.07	44	690	0.8														
PAM	1	IN	75	40	24	2	M	.5	RN	N	0.07	25	392	0.2														
TOTAL			75			3					0.7	378	5930	3.9														
142 A 26.90 HA GF: 2 - 1B SUP: A TS: 3333 TP: 1311 SOL: 3302 Versant ondulat EXPOZITIE: NV INC: 30 G ALTITUDINE: 1000 - 1200 M LITIERA: continua-subtire TIP FLORA: Asperula-Dentaria Natural fundamental prod. sup. relativ-echien COMP.ACTUALA: 8 FA 1 MO 1 BR COMP.TEL: 4FA 3 BR 3 MO SORT: FA F.gros,cher. sup.,derulaj VARSTA EXPL.: 110 ani BR Mijlociu,celuloza,constr. SEM.UTIL: SUBARBORET: DATE COMPL.: POL: ERZ: LUCRARI EXEC.: 2007-T.produse accidentale 2009-T.progressive(punere lumina) LUCRARI PROP.: T.PROGRESIVE(racordare)IMPAD INGRIJIREA SEMINTISULUI														FA	8	IN	125	58	33	2		.6	RN	N	0.32	222	5972	1.8
MO	1	IN	125	60	34	2	I	.6	RN	N	0.04	35	942	0.2														
BR	1	IN	125	60	33	2	I	.6	RN	N	0.04	36	968	0.3														
TOTAL			125			2					0.4	293	7882	2.3														
142 B 6.53 HA GF: 2 - 1B SUP: A TS: 3333 TP: 1311 SOL: 3302 Versant ondulat EXPOZITIE: NV INC: 20 G ALTITUDINE: 1000 - 1200 M LITIERA: continua-subtire TIP FLORA: Asperula-Dentaria Artificial de prod. mij. relativ-echien COMP.ACTUALA: 4 MO 2 BR 1 PAM 1 FA 2 DM COMP.TEL: 4MO 3 BR 2 FA 1 PAM SORT: MO Gros,cherestea VARSTA EXPL.: 110 ani BR Mijlociu,celuloza,constr. SEM.UTIL: SUBARBORET: DATE COMPL.: Alte date complement. POL: ERZ: LUCRARI EXEC.: LUCRARI PROP.: CURATIRI														MO	4	P	20	8	7	3	M		NEC	N	0.36	33	215	3.8
BR	2	P	20	8	6	3	M		NEC	N	0.18	16	104	0.8														
PAM	1	P	20	8	6	3	M	.4	NEC	N	0.09	5	33	0.3														
FA	1	IN	10	4	4	3	I	.4	RN	N	0.09	2	13	0.2														
DM	2	IN	10	6	5	3	I		RN	N	0.18	4	26	2.3														
TOTAL			20			3					0.9	60	391	7.4														

# ROMANIA

## COMISIA JUDEȚEANĂ PENTRU STABILIREA DREPTULUI DE PROPRIETATE ASUPRA TERENURILOR

Județul BISTRIȚA-NĂȘAUD .....

Codul 33337

Nr. 1845 .....


Comisia județeană pentru stabilirea dreptului de proprietate asupra terenurilor, constituită în baza Ordinului prefectului nr. 204 / 05.06.2002, analizând propunerile comisiei comunale / orașenești / municipale, în baza prevederilor Legii nr. 18/1991, ale Legii nr. 169/1997 și ale Legii nr. 1/2000, cu modificările ulterioare, emite următorul

### TITLU DE PROPRIETATE

Persoana fizică / Persoana juridică ..... COMUNA ILVA MARE

Moștenitorii defunctului / defunctei .....  
având domiciliul / sediul în comuna (satul) / orașul / municipiul ILVA MARE  
ILVA MARE, județul / sectorul BISTRITA-NĂȘAUD, primește în  
proprietate o suprafață totală de 1143 ha 8600 mp, teren cu vegetație  
forestieră, din care: 1143 ha 8600 mp, din fondul forestier național  
(cu destinație forestieră); ..... ha ..... mp, din afara fondului forestier  
național (cu destinație agricolă), situată pe teritoriul comunei / orașului / municipiului / sectorului Q.S. ILVA MICĂ pe ILVA MARE ..... structurată și amplasată  
conform celor menționate în anexa și pusă în posesie conform Procesului-verbal nr.  
A ..... / 28.09.2000

Proprietarul va exercita asupra bunurilor de mai sus toate drepturile și obligațiile ce decurg din Constituția României și din legislația cu specific situate în vigoare.



Secretar general  
al prefecturii.

MICA OPREA

Director general al  
Oficiului județean de cadastru,  
geodezie și cartografie.

EMIL MĂNĂȘTUREAN

Inspector șef al  
Inspectoratului silvic teritorial.

ISTRATE STETCO

Data 17.02.2003 .....

Se completează numai cu mâncare și la negru.

2002

Ministerul Agriculturii și Dezvolțării Rurale, Serviciul Național de Cadastru și Geodezie

# ROMANIA

## COMISIA JUDEȚEANĂ PENTRU STABILIREA DREPTULUI DE PROPRIETATE ASUPRA TERENURILOR

Județul BISTRITA-NĂSAUD.....

Codul 

1	4	6	1	1
---	---	---	---	---

Nr. ....1689.....

Comisia județeană pentru stabilirea dreptului de proprietate asupra terenurilor, constituită în baza Ordinului prefectului nr. ....204 /.....05.06.2002, analizând propunerile comisiei comunale / orașenești / municipale, în baza prevederilor Legii nr. 18/1991, ale Legii nr. 169/1997 și ale Legii nr. 1/2000, cu modificările ulterioare, emite următorul

### TITLU DE PROPRIETATE

Persoana fizică / Persoana juridică ..... COMUNA ILVA MARE.....

(moștenitorii defunctului / defunctei) .....  
având domiciliul / sediul în comuna (satul) / orașul / municipiul ..... ILVA MARE.....  
judetul / sectorul ..... BISTRITA-NĂSAUD....., primește în  
proprietate o suprafață totală de ..... 827 ..... ha ..... 4000 ..... mp, teren cu vegetație  
forestieră, din care : ..... 827 ..... ha ..... 4000 ..... mp, din fondul forestier național  
(cu destinație forestieră); ..... ha ..... mp, din afara fondului forestier  
național (cu destinație agricolă), situată pe teritoriul comunei / orașului / municipiului / sectorului ..... O.S. BODNA-RE SANT..... structurată și amplasată  
conform celor menționate în anexă și pusă în posesie conform Procesului-verbal nr.  
3...../02.12.2002

Proprietarul va exercita asupra bunurilor de mai sus toate drepturile și obligațiile ce decurg din Constituția României și din legislația cu specific silvic în vigoare.

Președinte  
VIOREL RUPEZĂ

Secretar general  
al prefecturii  
MICA OPREA

Director general al  
Oficiului județean de cadastru,  
geodezie și cartografie  
EMIL MĂNĂȘTUREAN

Inspector șef al  
Inspectoratului silvic teritorial,  
ISTRATEȘTEȘCO

Data ..07.12.2002.....

Se completează numai cu înlocuirea și la roșu


2002



2411  
K



1950  
J. H. J.



July 1952

