


OCOLUL SILVIC IZVORUL SOMEȘULUI MARE R.A  
427285, Loc. Șanț, Str. Principală, Nr. 588, Jud. Bistrița-Năsăud, România  
Telefon/Fax: 0263379548, C.U.I 32521937  
E-mail: osilvic\_ys@yahoo.com



**CĂTRE,**  
**GARDA FORESTIERĂ CLUJ**

În baza prevederilor **O.M. 767/2018** privind aprobarea *Procedurii de aprobare, modificare și casare a actelor de punere în valoare pentru masa lemnoasă provenită din fondul forestier național și din vegetația forestieră situată pe terenuri din afara fondului forestier național și a Procedurii privind punerea în valoare și recoltarea de masă lemnoasă din fondul forestier pentru care legea nu obligă la întocmirea amenajamentului silvic și din vegetația forestieră din afara fondului forestier național* vă transmitem în vederea **verificării și avizării**, actele de punere în valoare prezentate în tabelul de mai jos:

Nr crt	Ocolul silvic	Proprietar	APV		UP	ua	Suprafață (ha)	Volum (mc)	Natura produs elor	Factori destabilizatori	Numărul și data documentului care atestă proprietatea	Observații
			Nr. Sumal	Denumire								
1	Izvorul Someșului Mare R.A.	Comuna Poiana Ilvei	22001160 02840	3195 Cobășel	I	39A	0,30	186,39	ACC I -EO	Drum tractor deserveste la izolarea și stingerea unui incendiu de vegetație	Titlu de proprietate nr. 1688 din 07.12.2002 și Protocolul de predare-primire nr. 1317 din 14.12.2005	-

Precizăm că partida prezentată în tabelul de mai sus este ampalsată pe suprafața Parcului Național Munții Rodnei - zona tampon și în Sit Natura 2000 – ROSPA0085, ROSCI0125.

De asemenea la prezenta notificare vă mai anexăm:

- Actul de punere în valoare – în original, avizat de șeful de ocol și verificat de inginerul responsabil de compartimentul fond forestier;
- Copie după Ordinul de ministru care aprobă amenajamentele silvice;
- Copie după descrierea parcelară;
- Fotografii relevante privitoare la fenomen.



Întocmit,  
Ing. Ursula Leon

### ACT DE PUNERE ÎN VALOARE NR. 2200116002840

Unitate de Producție: I - Poiana Ilvei  
Denumire A.P.V: 3195 COBASEL - UAT POIANA ILVEI

Suprafață totală act - (ha): 0.3		Tratament: T. PRODUSE ACCIDENTALE I		Natura Produsului: PRODUSE EXTRAORDINARE		Tehnologia de Exploatare: TRUNCHIURI SI CATARGE		Data inventarierii: 01.08.2022		Anul exploatareii: 2022		Procedeeul de inventariere: FIR CU FIR		Ciocan forma CIRCULARĂ nr.: BN1602						
Informații privind N.T.S.M.		Grupa de specii		Nr. de arbori		Volum														
Stâncării pe - (ha):		Rășinoase		202		114.75														
Arbori putregăoși - (buc): 10		FAG		106		54.06														
cu un volum de - (mc): 8.03		Quercinee		46		17.58														
Iescării - (buc):		Diverse tari																		
cu un volum de - (mc):		Diverse moi																		
Total:				354		186.39														
Specia	SORTARE DIMENSIONALĂ							Lemn lucru	Coajă	Lemn de foc		Volum brut								
	G1	G2	G3	M1	M2	M3	LS			Total	VF									
FAG	7.76	14.91		3.11	2.60	2.00	1.04	31.42	1.85	20.79	3.55	54.06								
BRAD	5.54	14.18	4.41	4.19	1.60		0.49	30.41	3.39	0.94	0.05	34.74								
CARPEN		0.34		0.12	0.08	0.05	0.04	0.63	0.06	0.75	0.11	1.44								
MESTEACĂN		0.15		0.08	0.10	0.08	0.02	0.43	0.09	0.19	0.03	0.71								
MOLID	2.49	34.58	14.44	12.69	3.60		1.22	69.02	7.23	3.76	0.01	80.01								
PALTIN DE MUNTE	0.43	1.56		0.54	0.86	0.62	0.14	4.15	0.45	5.32	0.51	9.92								
FRASIN		1.70		0.70	0.68	0.39	0.18	3.65	0.76	1.10	0.32	5.51								
TOTAL		16.22	67.42	18.85	21.43	9.52	3.14	139.71	13.83	32.85	4.58	186.39								
U.A.	Suprafață (ha)		Vârsta ani	Panta G	Seminiș utilizabil				Compoziție	H.	Total volum brut									
	Par cursă	UA			%	S. tot														
39 A	0.30	56.82	60	25.00						186.39										
U.A.	FA	BR	CA	ME	MO	PAM	FR	Volum												
39 A	54.06	34.74	1.44	0.71	80.01	9.92	5.51	186.39												
Total	54.06	34.74	1.44	0.71	80.01	9.92	5.51	186.39												
U.A.	Specia	Diametre		Înălțimi		Vârsta	Vol. arb.	Nr. arb.	Creștere	Sortare dimensională							Coajă	Lemn foc		Volum brut
		dt	dcg	ht	hc					G1	G2	G3	M1	M2	M3	LS		Total	VF	
39 A	FA	22.55	32.38	17.92	17.92	60	0.51	106		7.76	14.91		3.11	2.60	2.00	1.04	1.85	20.79	3.55	54.06
	BR	25.33	28.54	18.96	18.96	60	0.58	60		5.54	14.18	4.41	4.19	1.60		0.49	3.39	0.94	0.05	34.74
	CA	21.00	21.00	10.50	10.50	60	0.36	4			0.34		0.12	0.08	0.05	0.04	0.06	0.75	0.11	1.44
	ME	26.00	26.00	16.00	16.00	60	0.35	2			0.15		0.08	0.10	0.08	0.02	0.09	0.19	0.03	0.71
	MO	27.08	32.08	21.36	21.36	60	0.56	142		2.49	34.58	14.44	12.69	3.60		1.22	7.23	3.76	0.01	80.01
	PAM	22.07	22.07	11.86	11.86	60	0.35	28		0.43	1.56		0.54	0.86	0.62	0.14	0.45	5.32	0.51	9.92
FR	25.50	25.50	14.25	14.25	60	0.46	12			1.70		0.70	0.68	0.39	0.18	0.76	1.10	0.32	5.51	
Total U.A.: 39 A								354		16.22	67.42	18.85	21.43	9.52	3.14	3.13	13.83	32.85	4.58	186.39
Total General U.A.								354		16.22	67.42	18.85	21.43	9.52	3.14	3.13	13.83	32.85	4.58	186.39

Șef Ocol,



Întocmit,

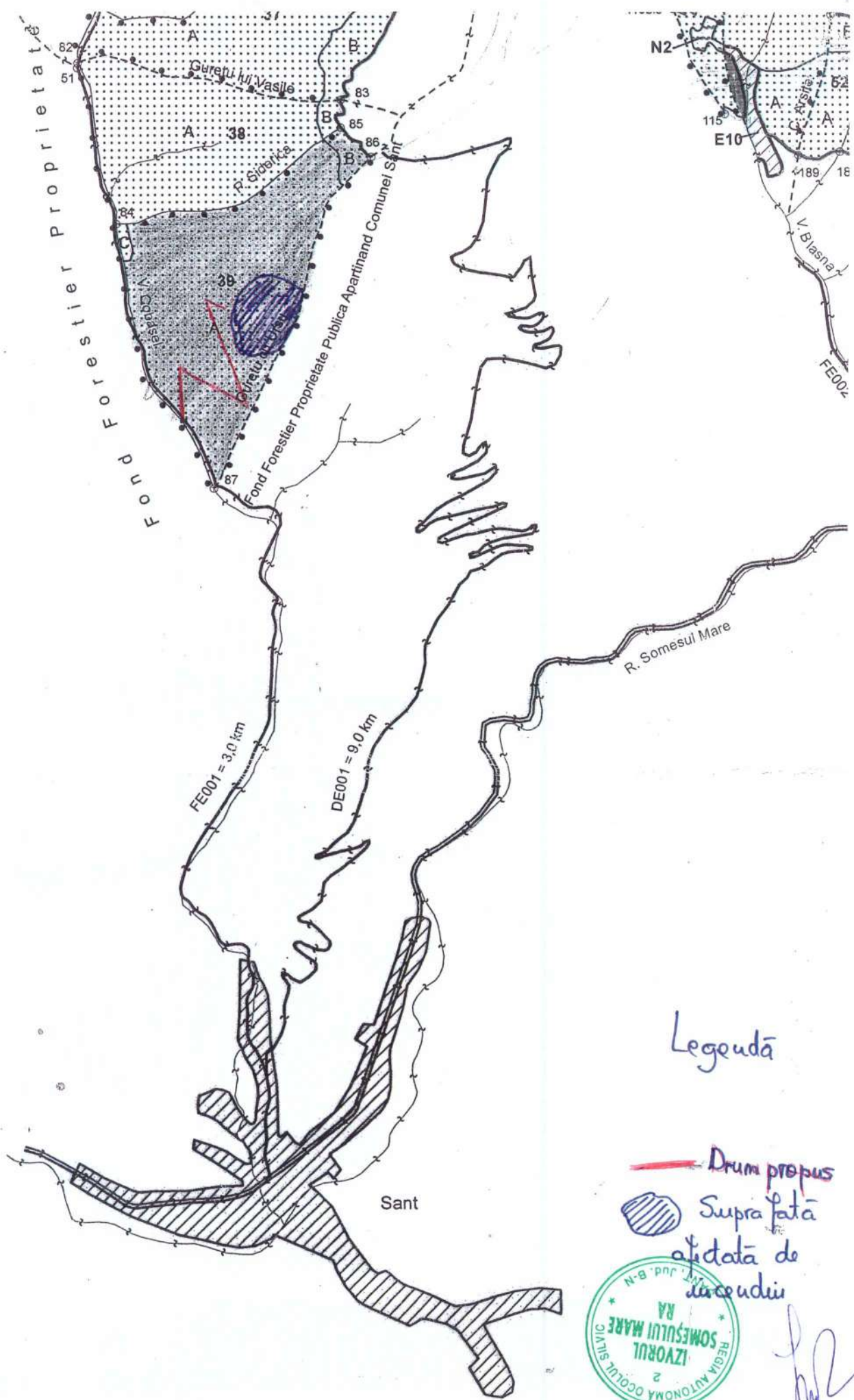
*[Signature]*

Birou Fond Forestier,

*[Signature]*

Verificat,

*[Signature]*



Legendă

- Drum propus
- Suprafața afectată de descindii



*[Handwritten signature]*

intocmit, în 9 Ursă Leon

MINISTERUL MEDIULUI, APELOR ȘI PĂDURILOR

REGIA AUTONOMĂ OCOLUL SILVIC  
IZVORUL SOMEȘULUI MARE RA  
INTRARE Nr. 807  
IESIRE  
Ziua 20 Luna 02 Anul 2017



FF+ SEF  
OCOR

20.02.17.

Shm A

ORDIN

Nr. 2564 / 30.12.2016

pentru aprobarea amenajamentului silvic al fondului forestier proprietate publică aparținând comunei Poiana Ilvei, Unitatea de Producție I Poiana Ilvei, județul Bistrița Năsăud

Având în vedere Referatul de aprobare nr. 165831/DI/21.11.2016 al Direcției Politici și Strategii în Silvicultură,

În conformitate cu Avizul Comisiei tehnice de avizare pentru silvicultură din Ministerul Mediului și Schimbărilor Climatice – Departamentul pentru Ape, Păduri și Piscicultură nr. 834/13.11.2014 și ținând cont de Decizia Agenției pentru Protecția Mediului Bistrița Năsăud nr. 489/05.08.2016,

În temeiul prevederilor art. 22 alin. (1) din Legea nr. 46/2008 – Codul silvic, republicată, cu modificările ulterioare, precum și ale art. 13 alin. (4) din Hotărârea Guvernului nr. 38/2015 privind organizarea și funcționarea Ministerului Mediului, Apelor și Pădurilor, cu modificările și completările ulterioare,

ministrul mediului, apelor și pădurilor emite următorul

ORDIN:

**Art. 1.** – Se aprobă amenajamentul silvic al fondului forestier proprietate publică aparținând comunei Poiana Ilvei, Unitatea de Producție I Poiana Ilvei, județul Bistrița Năsăud.

**Art. 2.** – Direcția Politici și Strategii în Silvicultură din cadrul Ministerului Mediului, Apelor și Pădurilor transmite prezentul ordin primăriei comunei Poiana Ilvei, județul Bistrița Năsăud, care răspunde de aplicarea și respectarea prevederilor acestuia.

**Art. 3.** – Prezentul ordin s-a întocmit în 3 exemplare, două pentru emitent, iar al treilea pentru primăria comunei Poiana Ilvei, județul Bistrița Năsăud.

MINISTRU

Cristiana PASCA



**MINISTERUL MEDIULUI ȘI SCHIMBĂRILOR CLIMATICE**  
**DEPARTAMENTUL PENTRU APE, PĂDURI ȘI PISCICULTURĂ**  
Comisia tehnică de avizare pentru silvicultură

**AVIZ CTAS nr. 834 din 13.11.2014**  
**pentru amenajamentul silvic al fondului forestier proprietate publică aparținând**  
**comunei Poiana Ilvei, Unitatea de Producție I Poiana Ilvei, județul Bistrița**

**1. Au participat la sesiunea de avizare:**

Președinte de sesiune: Cătălin Diaconescu  
Membri CTAS: Dănuț Iacob, Octavian Popescu, Florin Achim, Ștefan Tamaș, Marian Tudoran,  
Liviu Nastasă, Cristea Ioan, Constantin Banu, Gheorghe Gheorghiuță, Cristea Marius, Macău Cristian.

**2. Din analiza făcută în cadrul sesiunii de avizare a rezultat:**

- amenajamentul silvic al fondului forestier, proprietate publică aparținând comunei Poiana Ilvei, Unitatea de Producție I Poiana Ilvei, județul Bistrița, s-a elaborat de S.C. Olivia Dual SRL București, șef proiect ing. Marcu Petre, expert CTAP ing. Eduard Voican.
- amenajamentul silvic al fondului forestier, proprietate publică aparținând comunei Poiana Ilvei, Unitatea de Producție I Poiana Ilvei, județul Bistrița, a fost avizat cu procesul verbal CTAP nr. 35 din 21.03.2013, recepționat de beneficiar și verificat de reprezentantul M.M.S.C..
- perioada de aplicare a amenajamentului silvic al fondului forestier, proprietate publică aparținând comunei Poiana Ilvei, Unitatea de Producție I Poiana Ilvei, județul Bistrița este 01.01.2013 – 31.12.2022.

**3. Cu ocazia examinării amenajamentului, Comisia a constatat următoarele:**

Documentele privind proprietatea: titlurile de proprietate nr. 1597/21.10.2002, nr. 1688/07.12.2002, nr. 452573/09.06.2004, nr. 580000/03.10.2006, Protocoalele de predare nr. 2551/14.12.2005 și nr. 1056/11.06.2007 și extrasul CF nr. 24/20.06.1997.

Suprafața inclusă în amenajament este de 1606,0 ha, a făcut parte din O.S. Rodna (U.P. VI Cobășel și U.P. VII Zmeu Gagii) și O.S. Ilva Mică (U.P. I Măgura) și din pășunea împădurită aparținând comunei Poiana Ilvei, județul Bistrița și are ca folosințe: păduri și terenuri destinate împăduririi sau reîmpăduririi – 1599,29 ha din care terenuri de reîmpădurit – 24,72 ha, terenuri afectate gospodăririi silvice – 2,08 ha, terenuri neproductive – 4,06 ha și terenuri scoase temporar din fondul forestier – 0,57 ha (ocupații și litigii – 0,57 ha).

- Suprafața încadrată în grupa I funcțională este de 1161,40 ha;
- Suprafața încadrată în grupa a II a funcțională este de 437,89 ha.
- Structura fondului forestier (date medii):

compoziție: 48FA 42MO 4BR 1CA 1ME 1PAM 2DT 1DM; vârsta medie: 87 ani; volumul la ha: 261 mc; consistența medie: 0,67; clasa de producție medie: III.1; indicele de creștere curentă: 5,3 mc/an/ha; fond lemnos total: 411462 mc.

Procesul de producție s-a organizat în următoarele subunități de gospodărire:

S.U.P. A – Codru regulat – sortimente obișnuite: .....766,34 ha;  
S.U.P. M – Păduri supuse regimului de conservare deosebită: .....516,73 ha;  
S.U.P. E – Păduri supuse regimului de ocrotire integrală.....291,50 ha.

Bazele de amenajare:

- regim: codru;
- compoziția țel: corespunzătoare tipului natural fundamental de pădure pentru arboretele exploatabile și compoziția țel la exploatabilitate pentru celelalte arborete;
- tratamente: tăieri progresive, tăieri succesive, tăieri rase;
- exploatabilitatea: de protecție pentru arboretele încadrate în grupa I funcțională și tehnică pentru arboretele încadrate în grupa a II a funcțională;
- ciclu: S.U.P. A – 110 ani.



Posibilitatea:

- Posibilitatea de produse principale: 2700 mc/an;
- Posibilitatea de produse secundare: 298 mc/an, din care rărituri 279 mc/an;
- Volum maxim posibil de extras prin lucrări de conservare: 1411 mc/an.

Lucrări prevăzute în deceniul în curs:

- ajutorarea regenerării naturale: 70,03 ha;
- îngrijirea culturilor tinere: 73,00 ha;
- degajări: 6,27 ha;
- curățiri: 17,72 ha, 194 mc;
- rărituri: 123,71 ha, 2793 mc;
- tăieri de regenerare: 199,14 ha, 26999 mc, din care:
  - tăieri progresive: 129,72 ha, 18430 mc;
  - tăieri succesive: 69,02 ha, 8511 mc;
  - tăieri rase: 0,40 ha, 58 mc.
- tăieri de igienă: 726,9 ha, 5715 mc;
- tăieri de conservare: 196,1 ha, 14108 mc;
- împăduriri: 77,29 ha.

**4. Concluzii rezultate:**

Se propune avizarea favorabilă a amenajamentului silvic al fondului forestier, proprietate publică aparținând comunei Poiana Ilvei, Unitatea de Producție I Poiana Ilvei, județul Bistrița. Beneficiarul are obligația de a parcurge procedura legală de avizare de mediu, conform H.G. 1076/2004 privind stabilirea procedurii de realizare a evaluării de mediu pentru planuri și programe.

**5. Comisia:**


**AVIZEAZĂ FAVORABIL**

**Amenajamentul silvic al fondului forestier proprietate publică aparținând comunei Poiana Ilvei, Unitatea de Producție I Poiana Ilvei, județul Bistrița**

**6. Difuzarea prezentului aviz către toți factorii interesați se va face prin grila secretariatului CTAS din minister.**

Președinte CTAS,  
Secretar de Stat

Cătălin DIACONESCU



DESCRIEREA STATIONII SI ARBORETULUI														ELM	P	M	VAR	DM	HM	C	A	EL	PROVE	VI	DENS		VOLUM		GRES	
																									ARB	RE	STA	CM		M
39 A 56.82 HA GF: 1 - 2A 5N SUP: M TS: 4420 TP: 4114 SOL: 3204 Versant mijlociu ondulat EXPOZITIE: NV INC: 40 G ALTITUDINE: 730 - 1350 M LITIERA: continua-subtire TIP FLORA: Asperula-Dentaria Natural fundamental prod. mij. relativ-plurien COMP.ACTUALA: 1 FA 5 FA 2 MO 2 DT COMP.TEL: 6FA 2 MO 2 DT SORT: FA Gros si mijl.,cherestea VARSTAEXPL.: SEM.UTIL: SUBARBORET: DATE COMPL.: Alte date complement. POL: LUCRARI EXEC.: LUCRARI PROP.: T.IGIENA														FA	1	IN	150	60	26	3	1	5	RN	N	0.09	42	2386	0.3		
														FA	5	IN	50	20	18	3	5	RN	N	0.45	118	6705	4.6			
														MO	2	P	45	22	16	3	M	5	NEC	N	0.18	57	3239	2.6		
														DT	2	IN	50	20	16	3	1	5	RN	N	0.18	33	1875	1.4		
														TOTAL			50									0.9	250	14205	5	
39 B 1.77 HA GF: 1 - 2A 5N SUP: M TS: 2332 TP: 1114 SOL: 3205 Versant superior ondulat EXPOZITIE: V INC: 40 G ALTITUDINE: 1350 - 1400 M LITIERA: continua-subtire TIP FLORA: Asperula-Dentaria Natural fundamental prod. mij. relativ-plurien COMP.ACTUALA: 2 MO 3 MO 4 FA 1 FA COMP.TEL: 5MO 5 FA SORT: MO Gros,cherestea VARSTAEXPL.: FA Gros si mijl.,cherestea SEM.UTIL: SUBARBORET: DATE COMPL.: Alte date complement. POL: LUCRARI EXEC.: LUCRARI PROP.: T.IGIENA														MO	2	IN	170	68	31	3	1	4	RN	S	0.10	79	140			
														MO	3	IN	90	40	26	3	1	5	RN	N	0.15	95	168			
														FA	4	IN	70	32	23	3	1	5	RN	N	0.20	77	136			
														FA	1	IN	170	66	27	3	M	5	RN	S	0.05	25	44			
														TOTAL			70										0.5	276	488	
39 C 0.63 HA GF: 1 - 2A 5N SUP: M TS: 4420 TP: 4114 SOL: 3204 Versant mijlociu ondulat EXPOZITIE: V INC: 35 G ALTITUDINE: 800 M LITIERA: intrerupta-subtire TIP FLORA: Asperula-Dentaria Artificial de prod. mij. echien COMP.ACTUALA: 10 MO COMP.TEL: 10MO SORT: MO Gros,cherestea VARSTAEXPL.: FA Gros si mijl.,cherestea SEM.UTIL: SUBARBORET: DATE COMPL.: Alte date complement. POL: LUCRARI EXEC.: LUCRARI PROP.: RARITURI														MO	10	P	25	8	6	3			NEC	N	1.00	68	43			
														TOTAL			25									1.0	68	43		
50 A 10.56 HA GF: 1 - 2A SUP: M TS: 2332 TP: 1121 SOL: 3204 Versant superior ondulat EXPOZITIE: S INC: 40 G ALTITUDINE: 940 M LITIERA: continua-subtire TIP FLORA: Asperula-Dentaria Natural fundamental prod. mij. relativ-plurien COMP.ACTUALA: 3 MO 4 MO 2 MO 1 FA COMP.TEL: 9MO 1 FA SORT: MO Gros,cherestea VARSTAEXPL.: FA Gros si mijl.,cherestea SEM.UTIL: SUBARBORET: DATE COMPL.: Alte date complement. POL: LUCRARI EXEC.: LUCRARI PROP.: T.IGIENA														MO	3	IN	170	52	34	3	M	4	RN	N	0.18	159	16			
														MO	4	IN	105	36	30	3	1	4	RN	N	0.24	182	19			
														MO	2	IN	65	28	22	3	1	4	RN	N	0.12	60	6			
														FA	1	IN	50	26	17	3	M	4	RN	N	0.06	14	1			
														TOTAL			105										0.6	415		



Conform cu originalul,  
*[Signature]*



**REGIA NAȚIONALĂ A PĂDURILOR – ROMSILVA  
ADMINISTRAȚIA PARCULUI NAȚIONAL MUNȚII  
RODNEI R.A.**

Str. Principală, Nr. 1446, Loc. Rodna, Jud. Bistrița-Năsăud. Cod poștal 427246

ONRC: J06/313/2009; CUI:RO 25713883  
Telefon: 0263/377716 Fax: 0263/377181

E-mail: apnrm@bistrita.rosilva.ro; Pagina web: www.rosilva.ro, www.parcrodna.ro



Conținut pentru vifitor!

Nr. 1984/25.07.2022

REGIA AUTONOMĂ OCOLUL SILVIC IZVORUL SOMEȘULUI MARE RA	
INTRARE	Nr. 3942
IEȘIRE	
25	Luna 07 Anul 2022

*Sef. Ocol + FFUL*

*25.07.2022*

*[Signature]*

Către,

Ocolul Silvic Izvorul Someșului Mare RA

Urmare a adresei dvs cu nr. 3918/25.07.2022 prin care solicitați executarea prin săpătură a unui drum de tractor, în vederea intervenției pentru stingerea și localizarea incendiului din ua : 39A din UP I Poiana Ilvei, analizând situația la fața locului prin Raportul de teren nr. 1983/25.07.2022, în conformitate cu prevederile legale , se propune avizarea favorabilă a Memoriului de defrișare nr 3917/25.07.20222 pentru ua :39A din UP I Poiana Ilvei

Motivele care stau la baza deciziei de aprobare sunt :

- Existența unei urgențe dictată de izbucnirea incendiului de vegetatie în ua 39A din UP I Poiana Ilvei ;
- Nu există alte căi de acces la focarul de incendiu iar realizarea unui drum de tractor este modalitatea de a accesibiliza perimetrul incendiat în vederea transportului de apă ;

Cu stimă

Director parc

Ing. Poll Mihaela

*[Signature]*

Șef pază


ing. Muntean Ioan

*[Signature]*



*[Signature]*





OCOLUL SILVIC IZVORUL SOMEȘULUI MARE R.A.  
427285, Loc. Șanț, Str. Principală, Nr. 588, Jud. Bistrița-Năsăud, România  
Telefon/Fax: 0263379547/0263379548, C.U.I. 32521937  
E-mail: osilvic\_yzs@yahoo.com

Nr. 3903/22.07.2022


Anexa 1 b la OMMP 2579/09.07.2012

**CONTINUT CADRU**

**FISA privind producerea unui INCENDIU de PĂDURE**

1. *Locul incendiului : Ocolul Silvic IZVORUL SOMEȘULUI MARE RA RA, UP I, Ua 39A( Parcul Național Munții Rodnei), și UP VII Cobășel-Gagi, u.a. 40A, pe raza administrativ teritorială a Comunei Șanț, județul Bistrita Nasaud.*
2. *Natura proprietatii: proprietate a comunelor Șanț și Poiana-Ilvei din județul Bistrița - Năsăud, reprezentand fond forestier;*
3. *Zona geografica : Cobășel-Valea Blaznei;*
4. *Natura pădurii afectate:*  
*UPI 39A-Natural fundamental producție mijlocie, compozitie 6Fa 2Mo 2DT;*  
*UPVII 40A-Natural fundamental producție mijlocie, compozitie 9Fa 1Mo;*
5. *Vârsta pădurii cuprinsă de incendiu : UPI 39A-50 ani , UPVII 40A – 100 ani ;*
6. *Data si ora izbucnirii incendiului :21.07.2022, ora 15.00;*
7. *Data si ora primei interventii : 21.07.2022, ora 16.00;*
8. *Data si ora stingerii incendiului :22.07.2022, ora 6.00 incendiul a fost stins parția datorită intervenției umane; exista zone care mai fumega*
9. *Felul incendiului : Subteran, litieră, coronament ;*
10. *Suprafata cuprinsa de incendiu- ~3 ha UPI 39A, ~ 0,3 ha UPVII 40A ;*
11. *Directia de dezvoltare a incendiului (focului) : V-N ;*
12. *Distanta de la locul incendiului pana la:*  
*-sediul ocol Izvorul Someșului - 3 KM;*  
*- localitatea Șanț-judetul BN: 2 km;*  
*-Cel mai apropiat drum forestier/acces : D.A.F Cobășel 0,75km și DAF Blazna 0,5 km ;*  
*=Cel mai apropiat curs de apa : Pârâul Cobășel 0,8 km ;*
13. *Forte participante la stingere :*  
*-Personal silvic: 20 muncitori, 10 pădurari, responsabilul PSI, seful de ocol c*  
*OS Izvorul Someșului ;*  
*-Pompieri militari: de la unitatea Năsăud, cu autospecială;*  
*-Pompieri civili: 5;*  
*-Politie: 2;*  
*-Jandarmi :4 de la Postul de Jandarmerie Montană Rodna;*  
*-Cetateni voluntari: 25;*  
*-Mijloace de interventie: 2 motoferastrai, sape de munte, bătătoare*  
*autospeciala de la unitatea năsăud;*





OCOLUL SILVIC IZVORUL SOMEȘULUI MARE R.A.  
427285, Loc. Șanț, Str. Principală, Nr. 588, Jud. Bistrița-Năsăud, România  
Telefon/Fax: 0263379547/0263379548, C.U.I. 32521937  
E-mail: osilvic\_yzs@yahoo.com

Nr. 3903/22.07.2022

-Mijloace de transport : autoutilitare , autoturisme de teren și pe jos;

14.Cauzele izbucnirii incendiului: necunoscute ;

15.Identitatea vinovatilor: neidentificati;

16.Pagube produse : -in curs de cercetare

17.Masuri luate:- personalul present la fața locului, a intervenit cu bățăoare, sape lopeți, rucsacuri și pompe portabile pentru stingerea incendiilor, a intervenit si autospeciala de la Unitatea de Pompieri Năsăud, dar nu a putut ajunge cu apa până la locul incediului. Astăzi va intervenii un excavator, pentru a facilita accesul, va mai veni o autospecială cu capacitate de 9000l, să o folosim ca sursa de apă, apa va fi scosă în recipiente cu utilaje forestiere, până în apropierea incediului, de acolo se vor folosi din nou rucsacuri și pompe portabile pentru stingerea incendiilor, și o motopompă;

18.Transmise de : Ocolul Silvic IZVORUL SOMEȘULUI MARE RA RA

SEMNATURA

Conform  
cu originalul  
pu



U1 1, U1 37A

fotografije realizata in 27.07.2022



Ul 1, m. 55 A

Integratie realizată în 27.07.2022



Ur 1, ma 534 Fotografic realizată în 27.07.2022

