



O.S. Plaiurile Heniului RA
U.P. II Soarii
u.v. 39 D.1



Ro ta : 16. 06. 2022



Term, ing. Hecaru Vasile

O.S. Plaiurile Heniului R.A
 U.P. II - Soouri
 u.s. 39A/1




Birou, im
 Nota: 16.06.2022



Teror
 im. H. Vasile

U. P. 11
u. 2 42 D. 1

O.S. Plauri G. Heniului 21
Sasuri



ing.



Term,

ing. Pop A Ioan

Term 09.06.2022

MINISTERUL MEDIULUI ȘI SCHIMBĂRILOR CLIMATICE
DEPARTAMENTUL PENTRU APE, PĂDURI ȘI PISCICULTURĂ
Comisia tehnică de avizare pentru silvicultură

AVIZ CTAS nr. 561 din 20.02.2014
pentru amenajamentul silvic al fondului forestier proprietate publică
aparținând comunei Leșu, Unitatea de Producție II Șesuri, județul Bistrița-Năsăud

1. Au participat la ședința de avizare:

Președinte de ședință: Gelu Puiu
Membri CTAS: Dănuț Iacob, Angela Maria Iancu, Ștefan Moise, Florin Achim, Ștefan Tamaș,
Banu Constantin, Liviu Filip, Nastasă Liviu, Gheorghe Gheorghită.

2. Din analiza făcută în cadrul ședinței de avizare a rezultat:

- amenajamentul silvic al fondului forestier, proprietate publică aparținând comunei Leșu, Unitatea de Producție II Șesuri, județul Bistrița-Năsăud, s-a elaborat de S.C. Bios&Co SRL Timișoara, șef proiect ing. Marius Mișcoi, expert CTAP dr. ing. Constantin Banu.
- amenajamentul silvic al fondului forestier, proprietate publică aparținând comunei Leșu, Unitatea de Producție II Șesuri, județul Bistrița-Năsăud, a fost avizat cu procesul verbal CTAP nr. 4 din 25.04.2013, recepționat de beneficiar și verificat de I.T.R.S.V. Cluj-Napoca.
- perioada de aplicare a amenajamentului silvic al fondului forestier, proprietate publică aparținând comunei comunei Leșu, Unitatea de Producție II Șesuri, județul Bistrița-Năsăud este 01.01.2013 – 31.12.2022.

3. Cu ocazia examinării amenajamentului, Comisia a constatat următoarele:

Documentele privind proprietatea: Titlul de proprietate nr. 1634 din 21.11.2002, Procesele verbale de punere în posesie nr. 231 din 10.02.2004 și nr. 1 din 16.05.2006.

Suprafața inclusă în amenajament este de 1777,2 ha, a făcut parte din O.S. Cîrlibaba (U.P. II Șesuri) și O.S. Borșa (U.P. VII Izvorul Bistriței) și are ca folosințe: păduri și terenuri destinate împăduririi sau reîmpăduririi – 1754,4 ha din care terenuri de reîmpădurit – 35,8 ha, terenuri afectate gospodăririi silvice – 10,5 ha și terenuri neproductive – 12,3 ha.

- Suprafața încadrată în grupa I funcțională este de 1754,4 ha;
- Structura fondului forestier (date medii):

compoziție: 100MO; vârsta medie: 54 ani; volumul la ha: 294 mc; consistența medie: 0,8; clasa de producție medie: III.0; indicele de creștere curentă: 9,5 mc/an/ha; fond lemnos total: 504022 mc.

Procesul de producție s-a organizat în următoarele subunități de gospodărire:

S.U.P. A – Codru regulat – sortimente obișnuite:1106,4 ha;
S.U.P. E – Păduri supuse regimului de ocrotire integrală.....312,2 ha;
S.U.P. M – Păduri supuse regimului de conservare deosebită:.....295,4 ha.

Bazele de amenajare:

- regim: codru;
- compoziția țel: corespunzătoare tipului natural fundamental de pădure pentru arboretele exploatabile și compoziția țel la exploatabilitate pentru celelalte arborete;
- tratamente: tăieri succesive;
- exploatabilitatea: de protecție pentru arboretele încadrate în grupa I funcțională;
- ciclu: S.U.P. A – 100 ani.

Posibilitatea:

- Posibilitatea de produse principale: 1106 mc/an;
- Posibilitatea de produse secundare: 3690 mc/an, din care rărituri 3645 mc/an;
- Volum maxim posibil de extras prin lucrări de conservare: 649 mc/an.

*Anferm
argiusul*



Lucrări prevăzute în deceniul în curs:

- ajutorarea regenerării naturale: 26,0 ha;
- îngrijirea culturilor tinere: 92,2 ha;
- degajări: 16,7 ha;
- curățiri: 34,7 ha, 447 mc;
- rărituri: 824,5 ha, 36449 mc;
- tăieri de regenerare: 65,0 ha, 11061 mc, din care:
 - tăieri succesive: 65,0 ha, 11061 mc.
- tăieri de igienă: 155,3 ha, 1167 mc;
- tăieri de conservare: 153,0 ha, 6489 mc;
- împăduriri: 99,0 ha.

4. Concluzii rezultate:

Se propune avizarea favorabilă a amenajamentului silvic al fondului forestier, proprietate publică aparținând comunei Leșu, Unitatea de Producție II Șesuri, județul Bistrița-Năsăud. În cazul suprafețelor cuprinse în perimetrele ariilor naturale protejate și a siturilor Natura 2000, beneficiarul va parcurge procedura legală de avizare de mediu.

5. Comisia:

AVIZEAZĂ FAVORABIL

Amenajamentul silvic al fondului forestier proprietate publică aparținând comunei Leșu, Unitatea de Producție II Șesuri, județul Bistrița-Năsăud

6. Difuzarea prezentului aviz către toți factorii interesați se va face prin grija secretariatului CTAS din minister.

Președinte CTAS,
Secretar de Stat

Gelu PUIE

