



Contează pentru viitor!

**REGIA NAȚIONALĂ A PĂDURILOR – ROMSILVA DIRECȚIA
SILVICĂ MARAMUREȘ
- OCOLUL SILVIC DRAGOMIREȘTI**

ROMÂNIA, 437140 DRAGOMIREȘTI, Str. 1 DECEMBRIE 1918, nr.134

Telefon: 40-262-337080; Fax: 40-262-337,030

e-mail: osdragomiresti@marasilva.ro;

Nr. 42201/15.06.2022

Catre:

GARDA FORESTIERA CLUJ

Avand in vedere prevederile art. 5 alin (1) lit. a) din Procedura de aprobare, modificare și casare a actelor de punere în valoare pentru masa lemnoasă provenită din fondul forestier național și din vegetația forestieră situată pe terenuri din afara fondului forestier național aprobată prin **OM 767/2018**, precum și precizările din adresa dvoastră nr. 21048/30.10.2018, va transmitem pentru **verificare și avizare** următoarele acte de punere în valoare:

APV 2200137801320, denumirea **1600 PC STRAMTURA**, O.S. Dragomiresti, UP II BOTIZA, u.a. 127B, suprafața **4.30 ha**, volum 34.64 mc, **proprietar COMUNA STRAMTURA**, natura produselor **accidentale I**, suprafața ce necesită a fi împadurită **-nu este cazul**, factorii ce au afectat arboretul -rupturi de vânt, atac de ipide și uscare, contract de servicii silvice nr. 5888/30.06.2020, valabil până la 31.12.2025, numărul și data documentului care atestă proprietatea: PVP 8/10.11.2008.

APV 2200137801340, denumirea **1601 PC STRAMTURA**, O.S. Dragomiresti, UP II BOTIZA, u.a. 128A, suprafața **28.5 ha**, volum 174.39 mc, **proprietar COMUNA STRAMTURA**, natura produselor **accidentale I**, suprafața ce necesită a fi împadurită **-nu este cazul**, factorii ce au afectat arboretul -doborături și rupturi de vânt, contract de servicii silvice nr. 5888/30.06.2020, valabil până la 31.12.2025, numărul și data documentului care atestă proprietatea: PVP 8/10.11.2008.

Conform procedurilor transmise prin adresa G.F.Cluj nr. 21048/30.10.2018, facem următoarele precizări:

- nu fac obiectul depășirii posibilității anuale;
- nu fac obiectul modificării prevederilor amenajamentului silvic;
- nu sunt în afara arealului;
- arboretele sunt incluse în situl NATURA 2000 ROSCI 0264 Vl.Izei și Dealul

Solovan, pentru care nu sunt instituite restricții de mediu;

Anexam prezentei următoarele documente, în copie certificată:

- APV-urile în stadiul VERIFICAT;
- descrierea parcelară din amenajamentul intrat în vigoare la 01.01.2016
- fotografii relevante.
- documentul de proprietate
- avizul CTAS nr. 108/06.04.2017.

Cu respect,

SEF OCOL
Dr.ing. **HORJ PAVEL**



RESP. FOND FORESTIER
ing. **IUGA VASILE**

Nr. 4213/15.06.2022

ACT DE PUNERE ÎN VALOARE NR. 2200137801320

Unitate de Producție: II - Botiza
Denumire A.P.V.: 1600 PC STRAMTURA

Suprafață totală act - (ha): 4.3 Tratament: T. PRODUSE ACCIDENTALE I Natura Produsului: PRODUSE ACCIDENTALE Tehnologia de Exploatare: SORTIMENTE SI MULTIPLI DE SORTIMENTE Data inventarierii: 09.06.2022 Anul exploatării: 2022 Procedeeul de inventariere: FIR CU FIR Ciocan forma CIRCULARĂ nr.: MM1104										Informații privind N.T.S.M.				Grupa de specii		Nr. de arbori	Volum			
										Stâncării pe - (ha): Arbori putregăioși - (buc): cu un volum de - (mc): Iescării - (buc): cu un volum de - (mc):				Rășinoase FAG Quercinee Diverse tari Diverse moi		41	34.64			
										Total:				41	34.64					
Specia			SORTARE DIMENSIONALĂ							Lemn lucru	Coajă	Lemn de foc		Volum brut						
			G1	G2	G3	M1	M2	M3	LS			Total	VF							
MOLID			4.59	8.29	2.79	1.85	0.51		0.19	18.22	1.81	14.61		34.64						
TOTAL			4.59	8.29	2.79	1.85	0.51		0.19	18.22	1.81	14.61		34.64						
U.A.	Suprafață (ha)		Vârsta ani	Panta G	Semintis utilizabil							Total volum brut								
	Pâr cursă	UA			%	S. tot	Compoziție				H.									
127B	4.30	4.30	121	36.00			0					34.64								
U.A.	MO	Volum																		
127B	34.64	34.64																		
Total	34.64	34.64																		
U.A.	Specia	Diametre		Înălțimi		Vârsta	Vol. arb.	Nr. arb.	Crestere	Sortare dimensională						Coajă	Lemn foc		Volum brut	
		dt	dcg	ht	hc	a				G1	G2	G3	M1	M2	M3	LS		Total	VF	
127B	MO	31.66	31.66	22.83	22.83	121	0.84	41		4.59	8.29	2.79	1.85	0.51		0.19	1.81	14.61		34.64
Total U.A.: 127B								41		4.59	8.29	2.79	1.85	0.51		0.19	1.81	14.61		34.64
Total General U.A.								41		4.59	8.29	2.79	1.85	0.51		0.19	1.81	14.61		34.64

Sef Ocol
HORŢIPAVEL

Intocmit





Birou Fond Forestier,




Verificat,

14.06.2022





OS DRAGOMIRESTI, UP II BOTIZA, u.a. 127B, sup
4.3 ha, proprietar Comuna Stramtura, data 09.06.2022
foto ing. Iuga Vasile



OS DRAGOMIRESTI, UP II BOTIZA,
u.a. 127B, supr. 4.3 ha, proprietar
Comuna Stramtura, data 09.06.2022,
foto ing. Iuga Vasile

nr. 427/14.06.2022.

ACT DE PUNERE ÎN VALOARE NR. 2200137801340

Unitate de Producție: II - Botiza
Denumire A.P.V.: 1601 PC STRAMTURA

Suprafață totală act - (ha): 28.5 Tratament: T. PRODUSE ACCIDENTALE I Natura Produsului: PRODUSE ACCIDENTALE Tehnologia de Exploatare: SORTIMENTE SI MULTIPLI DE SORTIMENTE Data inventarierii: 09.06.2022 Anul exploatarii: 2022 Procedeele de inventariere: FIR CU FIR Ciocan forma CIRCULARĂ nr.: MM1104		Informații privind N.T.S.M.		Grupa de specii	Nr. de arbori	Volum														
		Stâncării pe - (ha): Arbori putregăioși - (buc): 2 cu un volum de - (mc): 6.26 Iescării - (buc): 1 cu un volum de - (mc): 1.91		Rășinoase FAG Quercinee Diverse tari Diverse moi	40 45	46.58 127.81														
				Total:	85	174.39														
Specia	SORTARE DIMENSIONALĂ							Lemn lucru	Coajă	Lemn de foc		Volum brut								
	G1	G2	G3	M1	M2	M3	LS			Total	VF									
FAG	21.56	9.61		1.10	0.74	0.30	0.06	33.37	1.70	92.74	6.01	127.81								
BRAD	0.63	2.51	0.90	0.75	0.17		0.04	5.00	0.56	8.70	0.01	14.26								
MOLID	3.36	4.49	1.32	0.84	0.26		0.08	10.35	0.99	20.98		32.32								
TOTAL	25.55	16.61	2.22	2.69	1.17	0.30	0.18	48.72	3.25	122.42	6.02	174.39								
U.A.	Suprafață (ha)		Vârsta ani	Panta G	Semintș utilizabil				Total volum brut											
	Par cursă	UA			%	S. tot	Compoziție			H.										
128A	28.50	28.50	141	30.00				0				174.39								
U.A.	FA	BR	MO	Volum																
128A	127.81	14.26	32.32	174.39																
Total	127.81	14.26	32.32	174.39																
U.A.	Specia	Diametre		Înălțimi		Vârsta	Vol. arb.	Nr. arb.	Creștere	Sortare dimensională						Coajă	Lemn foc		Volum brut	
		dt	dcg	ht	hc					G1	G2	G3	M1	M2	M3		LS	Total		VF
128A	FA	46.68	46.68	26.00	26.00	141	2.86	45		21.56	9.61		1.10	0.74	0.30	0.06	1.70	92.74	6.01	127.81
	BR	32.43	32.43	23.57	23.57	141	1.02	14		0.63	2.51	0.90	0.75	0.17		0.04	0.56	8.70	0.01	14.26
	MO	37.31	37.31	25.42	25.42	141	1.24	26		3.36	4.49	1.32	0.84	0.26		0.08	0.99	20.98		32.32
Total U.A.: 128A								85		25.55	16.61	2.22	2.69	1.17	0.30	0.18	3.25	122.42	6.02	174.39
Total General U.A.								85		25.55	16.61	2.22	2.69	1.17	0.30	0.18	3.25	122.42	6.02	174.39



Șef Ocol


HORJ RAVEL

Intocmit


Birou Fond Forestier,

Verificat,

14.06.2022
[Signature]




OS DRAGOMIRESTI, UP II BOTIZA, u.a. 128A, supr. 28.5 ha, proprietar Comuna
Stramtura, data 09.06.2022, foto ing. Iuga Vasile




OS DRAGOMIREȘTI, UP II BOTIȚA, u.a. 128A, supr. 28.5 ha, proprietar
Comuna Ștramtura, data 09.06.2022, foto ing. Iuga Vasile



OS DRAGOMIREȘTI, UP II BOTIȚA, u.a. 128A, supr. 28.5 ha, proprietar Comuna
Stramtura, data 09.06.2022, foto ing. Iuga Vasile



OS DRAGOMIRESTI, UP II BOTIZA,
u.a. 128A, supr. 28.5 ha, proprietar
Comuna Stramtura, data 09.06.2022, foto
ing. Iuga Vasile



OS DRAGOMIRESTI, UP II BOTIZA, u.a. 128A, supr. 28.5 ha,
proprietar Comuna Stramtura, data 09.06.2022, foto ing. Iuga
Vasile

DESCRIERE PARCELARA

DESCRIEREA STATIONII SI ARBORETULUI										ELM	P	M	VIR	D	H	C	AM	EL	PROVEN	VI	DENS	V O L U M		CRES														
										ARB	R	RE	STA	CM	M	L	ES	AG	TE	TA	LI	CONS	MC/	MC/	MC/													
										P	GE	ANI			P	P	TE	AJ				HA	UA	HA														
126 G 0.9 HA GF.1-5L, SUP:A TS:3332 TP:1341 SOL:3101 Versant mijlociu ondulat , EXPOZITIE NE INC. 10 G ALTITUDINE: 1000 M. LITIERA:continua - subtire TIP FLORA:Asperula-Dentaria Natural fundamental prod. mij relativ-echien COMP.ACTUALA : 10 FA COMP.TEL :10 FA SORT: SEM.UTIL: SUBARBORET: DATE COMPL. Alte date complement. POL: LUCRARI EXEC. LUCRARI PROP. T.IGIENA																																						
										FA	10	IN	105	34	29	3		.6	RN		N	0.70	393	354	4.4													
										TOTAL			105			3						0.70	393	354	4.4													

Ocolul Silvic
Dragomiresti
CONFORM CU ORIGINALUL

DESCRIEREA STATIONII SI ARBORETULUI										ELM	P	M	VIR	D	H	C	AM	EL	PROVEN	VI	DENS	V O L U M		CRES													
										ARB	R	RE	STA	CM	M	L	ES	AG	TE	TA	LI	CONS	MC/	MC/	MC/												
										P	GE	ANI			P	P	TE	AJ				HA	UA	HA													
127 A 17.8 HA GF.1-5L, SUP:A TS:3333 TP:1311 SOL:3101 Versant ondulat , EXPOZITIE NE INC. 25 G ALTITUDINE: 940-1200 M. LITIERA:continua - subtire TIP FLORA:Asperula-Dentaria Natural fundamental prod. sup relativ-echien COMP.ACTUALA : 6 MO 2 FA 1 BR 1 PLT COMP.TEL : 7 MO 2 FA 1 BR SORT:MO Gros si f.gros,cherestea VIRSTA EXPL.110 ani SEM.UTIL: SUBARBORET: DATE COMPL. Roca la suprafata/0,1S Alte date complement. POL: LUCRARI EXEC. LUCRARI PROP. CURATIRI																																					
										MO	6	IN	15	6	3	2				RN		N	0.48	9	160	4.5											
										FA	2	IN	15	4	2	2	M			RN		N	0.16	1	18	1.0											
										BR	1	IN	15	4	3	2	M			RN		N	0.08	2	36	0.4											
										PLT	1	IN	15	8	4	2	M			RN		N	0.08	1	18	0.3											
										TOTAL			15			2						0.80	13	232	6.2												

DESCRIEREA STATIONII SI ARBORETULUI										ELM	P	M	VIR	D	H	C	AM	EL	PROVEN	VI	DENS	V O L U M		CRES													
										ARB	R	RE	STA	CM	M	L	ES	AG	TE	TA	LI	CONS	MC/	MC/	MC/												
										P	GE	ANI			P	P	TE	AJ				HA	UA	HA													
127 B 4.3 HA GF.1-2A,5I,5L SUP:M TS:3331 TP:1342 SOL:3305 Versant superior framintat, EXPOZITIE NE INC. 36 G ALTITUDINE: 1150-1300 M. LITIERA:continua - subtire TIP FLORA:Asperula-Dentaria Natural fundamental prod. inf relativ-plurien COMP.ACTUALA : 9 MO 1 BR COMP.TEL : 9 MO 1 BR SORT: SEM.UTIL:10MO 10ani0.4S grupe SUBARBORET: DATE COMPL. Roca la suprafata/0,3S Doborituri izolate Alte date complement. POL: LUCRARI EXEC. LUCRARI PROP. TAIERI DE CONSERVARE INGRIJIREA SEMINTISULUI																																					
										MO	1	IN	155	54	28	4	M	.5	RN		N	0.05	35	151	0.2												
										MO	8	IN	115	38	23	4		.5	RN		N	0.40	213	916	1.8												
										BR	1	IN	125	42	25	4	M	.5	RN		N	0.05	31	133	0.3												
										TOTAL			115			4						0.50	279	1200	2.3												

DESCRIEREA STATIONII SI ARBORETULUI										ELM	P	M	VIR	D	H	C	AM	EL	PROVEN	VI	DENS	V O L U M		CRES														
										ARB	R	RE	STA	CM	M	L	ES	AG	TE	TA	LI	CONS	MC/	MC/	MC/													
										P	GE	ANI			P	P	TE	AJ				HA	UA	HA														
128 A 28.5 HA GF.1-5L, SUP:A TS:3333 TP:1311 SOL:3101 Versant ondulat , EXPOZITIE SV INC. 30 G ALTITUDINE: 940-1250 M. LITIERA:continua - subtire TIP FLORA:Asperula-Dentaria Natural fundamental prod. sup relativ-plurien COMP.ACTUALA : 6 FA 3 BR 1 MO COMP.TEL : 6 FA 3 BR 1 MO SORT: SEM.UTIL: SUBARBORET: DATE COMPL. Roca la suprafata/0,1S Doborituri izolate Alte date complement. POL: LUCRARI EXEC. LUCRARI PROP. T.IGIENA																																						
										FA	3	IN	175	68	31	2	M	.6	RN		N	0.21	132	3762	0.7													
										BR	3	IN	135	60	33	2	M	.6	RN		N	0.21	188	5358	1.5													
										MO	1	IN	125	64	33	2	M	.6	RN		N	0.07	60	1710	0.4													
										FA	3	IN	105	44	28	2	M	.6	RN		N	0.21	111	3164	1.6													
										TOTAL			135			2						0.70	491	13994	4.2													

~~F.T. 10/11/2008~~

2008 11. 10

ANEXA Nr. 57
la regulamentul

Județul MARAMUREȘ
Comuna BOȚIZA

PROCES-VERBAL DE PUNERE ÎN POSESIE Nr. 1
încheiat astăzi, 10.11.2008

Subsomații: TRIFOI IOANA în calitate de primar, GROSAN IOANA
în calitate de secretar, SUCI VASILE în calitate de specialist în măsurători topografice, PASERE IOAN
în calitate de reprezentant al deținătorului legal al terenului ce se predă, și PASERE IOAN în calitate
de proprietar (posesor al buletinului/cărții de identitate seria MM nr. 00251, eliberat/eliberată
de Poliția PC JIGHEȘ)/reprezentant legal (Imputernicirea nr. SC 1160/N.12.2008 legalizată la Biroul
notarial SC 1160/N.12.2008), am procedat primii la predarea, iar ultimul la primirea suprafeței de 5009600 ha
teren forestier, validată de comisia județeană prin Hotărârea/hotărârile nr. SC 1160/N.12.2008 poziția 107A, B, C din
anexa nr. 1260-1262 (nr. 130-133 la poziția 107A, B, C din anexa nr. 1260-1262).


Categoria terenului, amplasamentul cadastral și vecinătățile acestuia sunt prezentate în tabelul de mai jos:

Nr. crt.	Categoriile de terenuri	Suprafața		Ocolul silvic	Amplasamentul cadastral				Vecinătăți ale amplasamentului cadastral general	
		ha	m ²		general		forestier		Punct cardinal	Deținători
					Tarla	Parcelă	UP	UA		
0	1	2	3	4	5	6	7	8	9	10
1.	Teren forestier înscris în amenajamentul silvic	500	9600	DRĂGĂNIȘTEȘTI	BOȚIZA			107A, B, C	XI - OS STĂNEȘTI	
2.	Pășune împădurită							1260-1262	S - BOȚIZA	
3.	Alte terenuri cu vegetație forestieră							130-133	E - BOȚIZA	
TOTAL suprafața pusă în posesie:		500	9600							

Predarea s-a făcut în urma unei inspecții de fond la care a participat proprietarul/reprezentantul legal care va asigura paza terenului forestier, iar în prezent nu există cioturi de arbori nemarcate cu ciocane silvice.
Pentru delimitarea de restul fondului forestier a suprafeței primite s-au folosit următoarele: LIMITE AME-
NASTICE ȘI CIOCAN PATRAY PS 100

Domnul/Doamna PASERE IOAN, în calitate de proprietar/reprezentant legal, declară că a luat cunoștință de prevederile legale referitoare la obligația respectării regimului silvic. De la această dată paza și administrarea terenului preluat vor fi asigurate de proprietar în conformitate cu prevederile legale.
Drept care s-a încheiat prezentul proces-verbal în 4 exemplare (două pentru comisia locală, unul pentru proprietar și unul pentru deținătorul legal).


Primar, TRIFOI IOANA




Secretar, GROSAN IOANA




Specialist în măsurători topografice, SUCI VASILE



Reprezentant al deținătorului legal al terenului ce se predă:
Șef Ocol: [Signature]
Șef district: [Signature]
Șeful biroului: [Signature]
Șeful secției: [Signature]



Proprietar/Reprezentant legal, PASERE IOAN





MINISTERUL APELOR ȘI PĂDURILOR
Comisia tehnică de avizare pentru silvicultură

AVIZ CTAS nr. 108 din 06.04.2017
pentru amenajamentul silvic al fondului forestier proprietate publică aparținând
comunei Strâmtura, Unitatea de Producție II Botiza, județul Maramureș

1. Au participat la ședința de avizare:

Președinte de ședință: Istrate Ștețco
Membri CTAS: Dănuț Iacob, Dan Achim, Octavian Popescu, Florin Achim, Gabriel Duduman,
Marian Tudoran, Valeriu Buzea, Eduard Voican, Gheorghe Gheorghită, Macău Cristian, Cristea Marius

2. Din analiza făcută în cadrul ședinței de avizare a rezultat:

- amenajamentul silvic al fondului forestier, proprietate publică aparținând comunei Strâmtura, Unitatea de Producție II Botiza, județul Maramureș, s-a elaborat de S.C. Vârful Înalt S.R.L. Oradea, șef proiect ing. Ghejeu Ioan, expert CTAP ing. Gheorghe Prodoiu.
- amenajamentul silvic al fondului forestier, proprietate publică aparținând comunei Strâmtura, Unitatea de Producție II Botiza, județul Maramureș, a fost avizat cu procesul verbal CTAP nr. 25 din 20.12.2016, recepționat de beneficiar și verificat de Garda Forestieră Oradea.
- perioada de aplicare a amenajamentului silvic al fondului forestier, proprietate publică aparținând comunei Strâmtura, Unitatea de Producție II Botiza, județul Maramureș este 01.01.2016 – 31.12.2025.

3. Cu ocazia examinării amenajamentului, Comisia a constatat următoarele:

Documentele privind proprietatea: Procesul verbal de punere în posesie nr. 8 din 10.11.2008.
Suprafața inclusă în amenajament este de 500,1 ha, a făcut parte din O.S. Dragomirești (IV Botiza) și are ca folosințe: păduri și terenuri destinate împăduririi sau reîmpăduririi – 499,0 ha, terenuri afectate gospodăririi silvice – 1,6 ha, terenuri neproductive – 0,4 ha.

- Suprafața încadrată în grupa I funcțională este de 499,0 ha;
- Suprafața încadrată în grupa a II a funcțională este de 2,0 ha.
- Structura fondului forestier (date medii):
compoziție: 44MO 42FA 13BR 1PLT; vârsta medie: 83 ani; volumul la ha: 215 m³; consistența medie: 0,62; clasa de producție medie: II,5; indicele de creștere curentă: 4,5 m³/an/ha; fond lemnos total: 951304 m³.

Procesul de producție s-a organizat în următoarele subunități de gospodărire:

S.U.P. A – Codru regulat – sortimente obișnuite:301,6 ha;
S.U.P. K – Rezervații de semințe:108,8 ha;
S.U.P. M – Păduri supuse regimului de conservare deosebită:88,6 ha;

Bazele de amenajare:

- regim: codru;
- compoziția țel: corespunzătoare tipului natural fundamental de pădure pentru arboretele exploatabile și compoziția țel la exploatabilitate pentru celelalte arborete;
- tratamente: tăieri progresive;
- exploatabilitatea: de protecție pentru arboretele încadrate în grupa I funcțională și tehnică pentru arboretele încadrate în grupa a II a funcțională;
- ciclul: S.U.P. A – 110 ani.

Posibilitatea:

- Posibilitatea de produse principale: 664 m³/an;
- Posibilitatea de produse secundare: 239 m³/an, din care rărituri 215 m³/an;
- Volum maxim posibil de extras prin lucrări de conservare: 224 m³/an.

Lucrări prevăzute în deceniul în curs:

- asigurarea regenerării naturale: 19,9 ha;
- îngrijirea culturilor tinere: 10,2 ha;
- degajări: 78,9 ha;
- curățiri: 69,4 ha, 236 m³;
- rărituri: 84,9 ha, 2145 m³;
- tăieri de regenerare: 66,5 ha, 6644 m³, din care:
 - tăieri progresive: 66,5 ha, 6644 m³;
- tăieri de igienă: 176,2 ha, 3658 m³;
- lucrări de conservare: 66,1 ha, 2244 m³;
- împăduriri: 25,5 ha.

4. Concluzii rezultate:

Se propune avizarea favorabilă a amenajamentului silvic al fondului forestier, proprietate publică aparținând comunei Strâmtura, Unitatea de Producție II Botiza, județul Maramureș. Beneficiarul are obligația de a parcurge procedura legală de avizare de mediu, conform H.G. 1076/2004 privind stabilirea procedurii de realizare a evaluării de mediu pentru planuri și programe.

5. Comisia:

AVIZEAZĂ FAVORABIL

Amenajamentul silvic al fondului forestier proprietate publică aparținând comunei Strâmtura, Unitatea de Producție II Botiza, județul Maramureș

6. Difuzarea prezentului aviz către toți factorii interesați se va face prin grija secretariatului CTAS din minister.

Președinte CTAS,
Secretar de Stat

Istrate ȘTEȚCO

