



Contează pentru viitor!

REGIA NAȚIONALĂ A PĂDURILOR – ROMSILVA

DIRECȚIA SILVICĂ MARAMUREȘ

OCOLUL SILVIC TĂUȚII MĂGHERĂUȘ

ROMÂNIA, 437345 Tăuții Măgherauș, str .1, nr.230

Telefon: 40-262-293300, 40-372-701737 ; Fax: 40-262-293007

e-mail: ostauti@marasilva.ro; <http://www.marasilva.ro>

Nr. 2447 din data de 11.05.2022

Către

GARDA FORESTIERĂ CLUJ

NOTIFICARE

APV 2200150600310 - 134 ACC 1-U.P. III Cicârlău ua 22A,24A

APV 2200150600330 – 135 ACC 1 – U.P. IV Nistru, ua 21,22,23A

DATE APV : nr ocol 134 ACC1- 2200150600310


- amplasare O.S. Tauti Magherăuș U.P. III Cicârlău , ua 22A, 24B;
- suprafața 15 ha;
- volum 66,35 mc
- proprietar Statul român
- produse accidentale I
- nu sunt necesare împăduriri
- factori destabilizatori: rupturi izolate, doborâturi de vânt;
- ua 22A prevederi amenajament „Tăieri progressive – punere în lumină”, vol de recoltat max -2708 mc, vol recoltat pînă la data de 11.05.2022 - 0 mc;
- ua 24A prevederi amenajament „Tăieri de igienă”, vol de recoltat max -244 mc, vol recoltat pînă la data de 11.05.2022 - 0 mc.

DATE APV : nr ocol 135 ACC1 - 2200150600330

- amplasare O.S. Tauti Magherăuș U.P. IV Nistru , ua 21, 22, 23A;
- suprafața 30 ha;
- volum 213,09 mc
- proprietar Statul român
- produse accidentale I
- nu sunt necesare împăduriri
- factori destabilizatori: rupturi izolate, arbori atacați de ipidae;

- *ua 21 prevederi amenajament „Lucrări de îngrijire - rărituri”, vol de recoltat max -1600 mc, vol recoltat pînă la data de 11.05.2022 - 0 mc;*
- *ua 22 prevederi amenajament „Lucrări de îngrijire - rărituri”, vol de recoltat max -1453 mc, vol recoltat pînă la data de 11.05.2022 - 0 mc;*
- *ua 23A prevederi amenajament „Lucrări de îngrijire - rărituri”, vol de recoltat max -429 mc, vol recoltat pînă la data de 11.05.2022 - 0 mc;*

Întocmit/nr. Exemplare/ data;	Verificat;	Avizat;
Responsabil F.F. Munteanu Romi/1ex/11.05.2022		Şef Ocol, Îng Pop Marius




ACT DE PUNERE ÎN VALOARE NR. 2200150600310

Unitate de Producție: III - Cicârlău
Denumire A.P.V.: 134 ACC 1

Suprafață totală act - (ha): 15.0		Tratament: T, PRODUSE ACCIDENTALE I		Natura Produsului: PRODUSE ACCIDENTALE		Tehnologia de Exploatare: SORTIMENTE SI MULTIPLI DE SORTIMENTE		Data inventarierii: 02.05.2022		Anul exploatării: 2022		Procedeul de inventariere: FIR CU FIR		Ciocan forma CIRCULARĂ nr.: MM0804		Informații privind N.T.S.M.		Grupa de specii		Nr. de arbori		Volum									
														Stâncării pe - (ha):		Rășinoase		24		64.3											
														Arbori putregăioși - (buc): 1		FAG		1		2.05											
														cu un volum de - (mc): 5.78		Quercinee															
														Iescării - (buc): 3		Diverse tari															
														cu un volum de - (mc): 11.07		Diverse moi															
														Total:				25		66.35											
Specia		SORTARE DIMENSIONALĂ								Lemn lucru		Coajă		Lemn de foc		Volum brut															
		G1		G2		G3		M1		M2		M3		LS																	
FAG		4.41		4.37				0.46		0.25		0.10				9.59 0.50 54.21 2.79 64.30															
GORUN (S)				0.76				0.07		0.02		0.01				0.86 0.13 1.06 0.08 2.05															
TOTAL		4.41		5.13				0.53		0.27		0.11				10.45 0.63 55.27 2.87 66.35															
U.A.		Suprafață (ha)		Vârsta ani		Panta G		Semintș utilizabil								Total volum brut															
		Par cursă		UA				%		S. tot		Compoziție				H.															
22 A		5.00 19.20		121 28.00								0				18.77															
24 A		10.00 30.47		126 25.00								0				47.58															
U.A.		FA		GO (S)		Volum																									
22 A		18.77				18.77																									
24 A		45.53		2.05		47.58																									
Total		64.30		2.05		66.35																									
U.A.		Specia		Diametre		Înălțimi		Vârsta		Vol. arb.		Nr. arb.		Creștere		Sortare dimensională				Coajă		Lemn foc		Volum brut							
				dt		dgc		ht		hc						G1		G2		G3		M1		M2		M3		LS			
22 A		FA		41.00 41.00		26.50 26.50		121 1.93		9				0.82 2.56		0.29 0.17 0.07								0.22 14.64 0.87 18.77							
Total U.A.: 22 A										9		0.82 2.56		0.29 0.17 0.07								0.22 14.64 0.87 18.77									
24 A		FA		49.38 49.38		27.23 27.23		126 2.90		15				3.59 1.81		0.17 0.08 0.03						0.28 39.57 1.92 45.53									
		GO (S)		42.00 42.00		28.00 28.00		126 2.05		1				0.76		0.07 0.02 0.01						0.13 1.06 0.08 2.05									
Total U.A.: 24 A								16		3.59 2.57		0.24 0.10 0.04								0.41 40.63 2.00 47.58											
Total General U.A.								25		4.41 5.13		0.53 0.27 0.11						0.63 55.27 2.87 66.35													

Șef Ocol

Pop Marius Vasile

Întocmit,

Birou Fond Forestier,

Verificat,

DESCRIERE PARCELARA

UP: 3

DS:Maramures

OS:Taiuti Magherus

DESCRIEREA STATIUNII SI ARBORETULUI														DENS	V O L U M			CRES
ELM	P	M	VAR	DM	HM	C	A	EL	PROVE	VI	CONS	MC/	MC/		MC/			
ARB	R	RE	STA	CM	M	L	MES	AG	NIENTA	TA	HA	UA	HA					
23 F 4.77 HA GF: 1 - 2A SUP: M TS: 5242 TP: 4212 SOL: 3201 Versant ondulat EXPOZITIE: V INC: 38 G ALTITUDINE: 360 - 600 M LITIERA: continua-subtire TIP FLORA: Asperula-Asarum Natural fundamental prod. mij. relativ-plurien COMP.ACTUALA: 10 FA COMP.TEL: 5FA 3 PAM 2 FR SORT: FA Gros si mijl.,cherestea VARSTA EXPL.: SEM.UTIL: 10FA 5 ani 0.5S mixt SUBARBORET: DATE COMPL.: Roca la suprafata/0,3S Alte date complement. POL: ERZ: LUCRARI EXEC.:																		
FA	7	IN	110	32	26	3		.6	RN	N	0.49	230	1097	2.8				
FA	3	IN	160	48	28	3	M	.6	RN	N	0.21	111	529	0.6				
TOTAL														0.7	341	1626	3.4	
DESCRIEREA STATIUNII SI ARBORETULUI																		
23 G 1.84 HA GF: 1 - 2A SUP: M TS: 5242 TP: 4212 SOL: 3201 Versant ondulat EXPOZITIE: V INC: 36 G ALTITUDINE: 360 - 600 M LITIERA: continua-subtire TIP FLORA: Asperula-Asarum Natural fundamental prod. mij. relativ-plurien COMP.ACTUALA: 10 FA COMP.TEL: 5FA 3 PAM 2 FR SORT: FA Gros si mijl.,cherestea VARSTA EXPL.: SEM.UTIL: SUBARBORET: DATE COMPL.: Roca la suprafata/0,2S Alte date complement. POL: ERZ: LUCRARI EXEC.:																		
FA	7	IN	110	38	27	3		.5	RN	N	0.49	244	449	2.8				
FA	3	IN	160	50	29	3	M	.5	RN	N	0.21	118	217	0.6				
TOTAL														0.7	362	666	3.4	
DESCRIEREA STATIUNII SI ARBORETULUI																		
24 A 30.47 HA GF: 1 - 5H 5A SUP: K TS: 5243 TP: 4211 SOL: 3201 Versant ondulat EXPOZITIE: SV INC: 25 G ALTITUDINE: 360 - 580 M LITIERA: continua-normala TIP FLORA: Asperula-Asarum Natural fundamental prod. sup. relativ-plurien COMP.ACTUALA: 10 FA COMP.TEL: 10FA SORT: FA Gros si mijl.,cherestea VARSTA EXPL.: SEM.UTIL: SUBARBORET: DATE COMPL.: Alte date complement. POL: ERZ: LUCRARI EXEC.:																		
FA	7	IN	125	44	33	2		.6	RN	V	0.49	340	10360	2.7				
FA	3	IN	160	62	35	2	M	.6	RN	V	0.21	159	4845	0.8				
TOTAL														0.7	499	15205	3.5	
DESCRIEREA STATIUNII SI ARBORETULUI																		
24 B 1.61 HA GF: 1 - 5A SUP: M TS: 5132 TP: 5231 SOL: 2301 Versant mijlociu ondulat EXPOZITIE: SV INC: 30 G ALTITUDINE: 400 - 500 M LITIERA: continua-subtire TIP FLORA: Poa p.-Carex c. Natural fundamental prod. mij. relativ-plurien COMP.ACTUALA: 7 GO 3 FA COMP.TEL: 6GO 4 FA SORT: FA Gros si mijl.,cherestea VARSTA EXPL.: SEM.UTIL: SUBARBORET: DATE COMPL.: Alte date complement. POL: ERZ: LUCRARI EXEC.:																		
GO	5	IN	100	36	27	3		.5	RN	N	0.35	184	296	1.8				
FA	3	IN	100	38	26	3	M	.5	RN	N	0.21	98	158	1.4				
GO	2	IN	150	48	27	3	M	.5	RN	N	0.14	74	119	0.4				
TOTAL														0.7	356	573	3.6	


DESCRIERE PARCELARA


UP: 3

DS:Maramures

OS:Taiuti Magherus

DESCRIEREA STATIONII SI ARBORETULUI														DENS	V O L U M			CRES
ELM	P	M	VAR	DM	HM	C	A	EL	PROVE	VI	CON	MC/	MC/		MC/			
ARB	R	RE	STA	CM	M	L	MES	AG	NIENTA	TA	LI	HA	UA	HA				
21 D 1,05 HA GF: 2 - 1C SUP: A TS: 5242 TP: 4212 SOL: 3201 Versant ondulat EXPOZITIE: NV INC: 25 G ALTITUDINE: 445 - 720 M LITIERA: lipsa TIP FLORA: Asperula-Asarum Artificial de prod. mij. relativ-echien COMP.ACTUALA: 5 MO 4 FA 1 PAM COMP.TEL: 4MO 5 FA 1 PAM SORT: FA Gros si mijl.,cherestea VARSTA EXPL.: 110 ani SEM.UTIL: SUBARBORET: DATE COMPL.: Alte date complement. POL: ERZ: LUCRARI EXEC.: LUCRARI PROP.: CURATIRI																		
MO	5	P	15	4	6	3		.3	NEC	N	0.40	27	28	2.6				
FA	4	IN	15	4	7	3	M	.3	RN	N	0.32	19	20	1.2				
PAM	1	P	15	6	7	3	M	.3	NEC	N	0.08	5	5	0.2				
TOTAL														0.8	51	53	4.0	
21C 0,09 HA GF: SUP: TS: TP: SOL: Versant inferior ondulat EXPOZITIE: V INC: 10 G ALTITUDINE: 705 M LITIERA: continua-groasa TIP FLORA: COMP.ACTUALA: COMP.TEL: SORT: FA Gros si mijl.,cherestea VARSTA EXPL.: SEM.UTIL: SUBARBORET: DATE COMPL.: Alte date complement. POL: ERZ: LUCRARI EXEC.: LUCRARI PROP.:																		
TOTAL																		
22 A 19,20 HA GF: 2 - 1C SUP: A TS: 5242 TP: 4212 SOL: 3201 Versant ondulat EXPOZITIE: V INC: 28 G ALTITUDINE: 380 - 600 M LITIERA: continua-subtire TIP FLORA: Asperula-Asarum Natural fundamental prod. mij. relativ-plurien COMP.ACTUALA: 10 FA COMP.TEL: 7FA 2 PAM 1 DT SORT: FA Gros si mijl.,cherestea VARSTA EXPL.: 110 ani SEM.UTIL: 9FA 1 GO 10 ani 0.5S mixt SUBARBORET: DATE COMPL.: Alte date complement. POL: ERZ: LUCRARI EXEC.: 2018-T.progresive(insamintare) 2019-T.produce accidentale LUCRARI PROP.: T.PROGRESIVE(punere lumina) AJUTORAREA REG NATURALE INGRIJIREA SEMINTISULUI																		
FA	5	IN	120	42	29	3		.6	RN	N	0.25	148	2842	1.3				
FA	3	IN	160	56	33	3	M	.6	RN	N	0.15	80	1536	0.4				
FA	2	IN	95	34	27	3	M	.6	RN	N	0.10	42	806	0.7				
TOTAL														0.5	270	5184	2.4	
22 B 2,54 HA GF: 2 - 1C SUP: A TS: 5242 TP: 4212 SOL: 3201 Versant inferior ondulat EXPOZITIE: V INC: 34 G ALTITUDINE: 380 - 600 M LITIERA: intrerupta-subtire TIP FLORA: Asperula-Asarum Artificial de prod. mij. relativ-echien COMP.ACTUALA: 2 MO 2 PAM 6 FA COMP.TEL: 6FA 2 MO 2 PAM SORT: FA Gros si mijl.,cherestea VARSTA EXPL.: 110 ani SEM.UTIL: SUBARBORET: DATE COMPL.: Alte date complement. POL: ERZ: LUCRARI EXEC.: LUCRARI PROP.: CURATIRI																		
MO	2	P	15	6	6	3	I	.5	NEC	N	0.18	12	30	1.2				
PAM	2	P	15	6	7	3	I	.5	NEC	N	0.18	12	30	0.4				
FA	6	IN	15	6	6	3		.5	RN	N	0.54	24	61	1.9				
TOTAL														0.9	48	121	3.5	





11-1-11

11-1-11
A.A.

ACT DE PUNERE ÎN VALOARE NR. 2200150600330

Unitate de Producție: IV - Nistru
 Denumire A.P.V: 135 ACC1

Suprafață totală act - (ha): 30.0		Tratament: T. PRODUSE ACCIDENTALE I		Natura Produsului: PRODUSE ACCIDENTALE		Tehnologia de Exploatare: SORTIMENTE SI MULTIPLI DE SORTIMENTE		Data inventarierii: 03.05.2022		Anul exploatării: 2022		Procedeul de inventariere: FIR CU FIR		Ciocan forma CIRCULARĂ nr.: MM0811		Informații privind N.T.S.M.		Grupa de specii		Nr. de arbori		Volum	
														Stâncării pe - (ha):		Rășinoase		584		185.07			
														Arbori putregăioși - (buc):		FAG		90		18.74			
														cu un volum de - (mc):		Quercinee		5		1.8			
														Iescării - (buc):		Diverse tari		34		7.48			
														cu un volum de - (mc):		Diverse moi							
														Total:				713		213.09			
Specia		SORTARE DIMENSIONALĂ							Lemn lucru	Coajă	Lemn de foc		Volum brut										
		G1	G2	G3	M1	M2	M3	LS			Total	VF											
DUGLAS		2.03	1.65	0.87	0.68	0.17		0.04	5.44	1.05	5.76		12.25										
FRASIN			0.42		0.17	0.42	0.31	0.19	1.51	0.32	5.65	0.56	7.48										
GORUN (S)			0.05		0.11	0.16	0.10	0.02	0.44	0.08	1.28	0.15	1.80										
MOLID		0.43	11.60	8.79	11.11	3.97		1.33	37.23	4.20	131.39	0.09	172.82										
FAG			0.65		0.48	1.10	1.07	0.48	3.78	0.27	14.69	1.87	18.74										
TOTAL		2.46	14.37	9.66	12.55	5.82	1.48	2.06	48.40	5.92	158.77	2.67	213.09										
U.A.	Suprafață (ha)		Vârsta ani	Panta G	Semințis utilizabil				Compoziție	H.	Total volum brut												
	Par cursă	UA			%	S. tot																	
21	20.00	38.81	56	26.00					0	170.28													
22	4.00	33.61	56	26.00					0	13.88													
23 A	6.00	27.65	56	8.00					0	28.93													
U.A.	FA	GO (S)	DU	MO	FR	Volum																	
21	18.49	0.40	12.25	131.66	7.48	170.28																	
22	0.25	1.40		12.23		13.88																	
23 A				28.93		28.93																	
Total	18.74	1.80	12.25	172.82	7.48	213.09																	
U.A.	Specia	Diametre		Înălțimi		Vârsta	Vol. arb	Nr. arb	Crestere	Sortare dimensională							Coajă	Lemn foc		Volum brut			
		dt	dgc	ht	hc					G1	G2	G3	M1	M2	M3	LS		Total	VF				
21	FA	17.42	17.68	15.04	15.04	56	0.21	89			0.65		0.48	1.02	1.04	0.47	0.26	14.57	1.85	18.49			
	GO (S)	24.00	24.00	15.50	15.50	56	0.40	1				0.08	0.06	0.03		0.03	0.20	0.03	0.40				
	DU	26.69	25.67	14.83	14.83	56	0.47	26		2.03	1.65	0.87	0.68	0.17		0.04	1.05	5.76		12.25			
	MO	22.24	24.38	16.23	16.23	56	0.32	412		0.39	7.78	6.31	8.11	2.59		0.86	2.93	102.69	0.04	131.66			
	FR	18.35	18.35	13.53	13.53	56	0.22	34			0.42		0.17	0.42	0.31	0.19	0.32	5.65	0.56	7.48			
Total U.A.: 21								562		2.42	10.50	7.18	9.52	4.26	1.38	1.56	4.59	128.87	2.48	170.28			
22	GO (S)	21.50	21.50	14.75	14.75	56	0.35	4			0.05		0.03	0.10	0.07	0.02	0.05	1.08	0.12	1.40			
	MO	20.13	19.79	14.93	14.93	56	0.26	47			0.65	0.54	0.78	0.28		0.09	0.27	9.62	0.01	12.23			
	FA	20.00	20.00	16.00	16.00	56	0.25	1					0.08	0.03	0.01	0.01	0.12	0.02	0.25				
Total U.A.: 22								52		0.70	0.54	0.81	0.46	0.10	0.12	0.33	10.82	0.15	13.88				
23 A	MO	20.36	20.53	15.66	15.66	56	0.29	99		0.04	3.17	1.94	2.22	1.10		0.38	1.00	19.08	0.04	28.93			
Total U.A.: 23 A								99		0.04	3.17	1.94	2.22	1.10		0.38	1.00	19.08	0.04	28.93			
Total General U.A.								713		2.46	14.37	9.66	12.55	5.82	1.48	2.06	5.92	158.77	2.67	213.09			



Întocmit,

Birou Fond Forestier,

Verificat,



DESCRIERE PARCELARA

DS:Maramures

OS:Taiuti Magherus

UP: 4

DESCRIEREA STATIONII SI ARBORETULUI				ELM ARB	P R	M RE	VAR STA	DM CM	HM M	C L	A MES	EL AG	PROVE NIENTA	VI TA LI	DENS			VOL U M			CRES		
															CONS	MC/ HA	MC/ UA	MC/ HA					
19R 2.93 HA GF: SUP: TS: TP: SOL: Versant ondulat EXPOZITIE: SE INC: 20 G ALTITUDINE: 655 - 835 M LITIERA: continua-groasa TIP FLORA: COMP.ACTUALA: COMP.TEL: SORT: FA F.gros,cher. sup.,derulaj VARSTA EXPL.: SEM.UTIL: SUBARBORET: DATE COMPL.: Alte date complement. POL: ERZ: LUCRARI EXEC.: LUCRARI PROP.:																							
TOTAL																							
20 24.96 HA GF: 2 - 1C SUP: A TS: 5242 TP: 4212 SOL: 3201 Versant ondulat EXPOZITIE: SE INC: 28 G ALTITUDINE: 715 - 865 M LITIERA: continua-subtire TIP FLORA: Asperula-Asarum Natural fundamental prod. mij. relativ-echien COMP.ACTUALA: 7 FA 2 MO 1 DR COMP.TEL: 6FA 4 MO SORT: FA Gros si mijl.,cherestea VARSTA EXPL.: 110 ani SEM.UTIL: SUBARBORET: DATE COMPL.: Alte date complement. POL: ERZ: LUCRARI EXEC.: 2012-T,produse accidentale 2019-Rarituri LUCRARI PROP.: RARITURI				ELM ARB	P R	M RE	VAR STA	DM CM	HM M	C L	A MES	EL AG	PROVE NIENTA	VI TA LI	DENS CONS	MC/ HA	MC/ UA	MC/ HA	CRES				
				FA	7	IN	50	18	17	3		.4	RN	N	0.63	152	3794	6.4					
				MO	2	P	45	24	17	3	M	.4	NEC	N	0.18	62	1548	2.6					
				DR	1	P	45	30	21	3	M	.4	NEC	N	0.09	36	899	0.8					
TOTAL							50			3					0.9	250	6241	9.8					
21 38.81 HA GF: 2 - 1C SUP: A TS: 5242 TP: 4212 SOL: 3201 Versant ondulat EXPOZITIE: SV INC: 26 G ALTITUDINE: 485 - 825 M LITIERA: continua-subtire TIP FLORA: Asperula-Asarum Natural fundamental prod. mij. relativ-echien COMP.ACTUALA: 6 FA 2 MO 1 DU 1 DT COMP.TEL: 6FA 3 MO 1 DU SORT: FA Gros si mijl.,cherestea VARSTA EXPL.: 110 ani SEM.UTIL: SUBARBORET: DATE COMPL.: Alte date complement. POL: ERZ: LUCRARI EXEC.: 2011-T,igiiena 2018-Rarituri LUCRARI PROP.: RARITURI				ELM ARB	P R	M RE	VAR STA	DM CM	HM M	C L	A MES	EL AG	PROVE NIENTA	VI TA LI	DENS CONS	MC/ HA	MC/ UA	MC/ HA	CRES				
				FA	6	IN	55	18	18	3		.4	RN	N	0.54	142	5511	5.6					
				MO	2	P	55	24	20	3	M	.4	NEC	N	0.18	79	3066	2.4					
				DU	1	P	55	36	24	3	M	.4	NEC	N	0.09	52	2018	1.2					
				DT	1	IN	55	20	19	3	M	.4	RN	N	0.09	21	815	0.7					
TOTAL							55			3					0.9	294	11410	9.9					
22 33.61 HA GF: 2 - 1C SUP: A TS: 5242 TP: 4212 SOL: 3201 Versant ondulat EXPOZITIE: NV INC: 26 G ALTITUDINE: 485 - 715 M LITIERA: continua-subtire TIP FLORA: Asperula-Asarum Natural fundamental prod. mij. relativ-echien COMP.ACTUALA: 7 FA 2 MO 1 DU COMP.TEL: 9FA 1 MO SORT: FA Gros si mijl.,cherestea VARSTA EXPL.: 110 ani SEM.UTIL: SUBARBORET: DATE COMPL.: Alte date complement. POL: ERZ: LUCRARI EXEC.: 2012-Rarituri 2015-T,produse accidentale LUCRARI PROP.: RARITURI				ELM ARB	P R	M RE	VAR STA	DM CM	HM M	C L	A MES	EL AG	PROVE NIENTA	VI TA LI	DENS CONS	MC/ HA	MC/ UA	MC/ HA	CRES				
				FA	7	IN	55	18	18	3		.4	RN	N	0.63	165	5546	6.5					
				MO	2	P	55	24	23	3	M	.4	NEC	N	0.18	96	3227	2.4					
				DU	1	P	55	34	23	3	M	.4	NEC	N	0.09	49	1647	1.2					
TOTAL							55			3					0.9	310	10420	10.1					

CONFORM CU ORIGINALUL
Semnatura

DESCRIERE PARCELARA

DS:Maramures

OS:Taiuti Magherus

UP: 4


DESCRIEREA STATIONII SI ARBORETULUI														ELM	P	M	VAR	DM	HM	C	A	EL	PROVE	VI	DENS			VOLUM			CRES			
																									CONS	MC/HA	MC/UA	MC/HA						
23 A 27.65 HA GF: 2 - 1C SUP: A TS: 5242 TP: 4212														ARB	P	RE	STA	CM	M	P	MES	AG	NIENTA	LI										
SOL: 3201 Versant ondulat EXPOZITIE: NV																																		
INC: 8 G ALTITUDINE: 485 - 645 M																																		
LITIERA: continua-subtire TIP FLORA: Asperula-Asarum																																		
Natural fundamental prod. mij. relativ-echien																																		
COMP.ACTUALA: 7 FA 1 MO 1 DT 1 CA														FA	7	IN	55	18	18	3		.4	RN	N	0.56	147	4065	5.8						
COMP.TEL: 9FA 1 MO														MO	1	P	55	26	21	3	M	.4	NEC	N	0.08	38	1051	1.1						
SORT: FA Gros si mijl.,cherestea VARSTA EXPL.: 110 ani														DT	1	IN	55	22	19	3	M	.4	RN	N	0.08	19	525	0.6						
SEM.UTIL:														CA	1	IN	55	16	16	3	M	.4	RN	N	0.08	15	415	0.6						
SUBARBORET:																																		
DATE COMPL.: Alte date complement.																																		
POL: ERZ:																																		
LUCRARI EXEC.: 2011-T.produse accidentale																																		
2019-Rarituri																																		
LUCRARI PROP.: RARITURI																																		
TOTAL																	55									0.8	219	6056	8.1					
DESCRIEREA STATIONII SI ARBORETULUI														ELM	P	M	VAR	DM	HM	C	A	EL	PROVE	VI	DENS			VOLUM			CRES			
																									CONS	MC/HA	MC/UA	MC/HA						
23 B 9.25 HA GF: 2 - 1C SUP: A TS: 5242 TP: 4212														ARB	P	RE	STA	CM	M	P	MES	AG	NIENTA	LI										
SOL: 3201 Versant ondulat EXPOZITIE: NV																																		
INC: 28 G ALTITUDINE: 485 - 645 M																																		
LITIERA: continua-subtire TIP FLORA: Asperula-Asarum																																		
Natural fundamental prod. mij. relativ-plurien																																		
COMP.ACTUALA: 10 FA														FA	6	IN	130	42	26	3		.6	RN	N	0.30	139	1286	1.2						
COMP.TEL: 7FA 2 PAM 1 DT														FA	4	IN	110	32	25	3	M	.6	RN	N	0.20	97	897	1.2						
SORT: FA Gros si mijl.,cherestea VARSTA EXPL.: 110 ani																																		
SEM.UTIL: 10FA 5 ani 0.5S mixt																																		
SUBARBORET:																																		
DATE COMPL.: Alte date complement.																																		
POL: ERZ:																																		
LUCRARI EXEC.: 2017-T.progresive(insamintare)																																		
LUCRARI PROP.: T.PROGRESIVE(p lum.,rac)IMPAD																																		
AJUTORAREA REG NATURALE INGRUIREA SEMINTISULUI,IMP																																		
TOTAL																	130										0.5	236	2183	2.4				
DESCRIEREA STATIONII SI ARBORETULUI														ELM	P	M	VAR	DM	HM	C	A	EL	PROVE	VI	DENS			VOLUM			CRES			
																									CONS	MC/HA	MC/UA	MC/HA						
23 C 1.09 HA GF: 1 - 2A SUP: M TS: 5131 TP: 5241														ARB	P	RE	STA	CM	M	P	MES	AG	NIENTA	LI										
SOL: 2301 Versant superior ondulat EXPOZITIE: NV																																		
INC: 38 G ALTITUDINE: 665 M																																		
LITIERA: intrerupta-subtire TIP FLORA: Luzula albida																																		
Natural fundamental prod. inf. plurien																																		
COMP.ACTUALA: 8 FA 2 GO														FA	6	IN	160	50	25	4		.4	RN	S	0.42	185	202	0.9						
COMP.TEL: 8FA 2 GO														GO	2	IN	160	50	25	4	M	.4	RN	S	0.14	64	70	0.3						
SORT: FA Gros si mijl.,cherestea VARSTA EXPL.:														FA	2	IN	60	20	16	4	M	.4	RN	S	0.14	31	34	1.1						
SEM.UTIL:																																		
SUBARBORET:																																		
DATE COMPL.: Alte date complement. Roca la suprafata/0,5S																																		
POL: ERZ:																																		
LUCRARI EXEC.:																																		
LUCRARI PROP.: T.IGIENA																																		
TOTAL																	160										0.7	280	306	2.3				
DESCRIEREA STATIONII SI ARBORETULUI														ELM	P	M	VAR	DM	HM	C	A	EL	PROVE	VI	DENS			VOLUM			CRES			
																									CONS	MC/HA	MC/UA	MC/HA						
24 A 20.05 HA GF: 2 - 1C SUP: A TS: 5242 TP: 4212														ARB	P	RE	STA	CM	M	P	MES	AG	NIENTA	LI										
SOL: 3201 Versant ondulat EXPOZITIE: SV																																		
INC: 30 G ALTITUDINE: 485 - 625 M																																		
LITIERA: continua-subtire TIP FLORA: Asperula-Asarum																																		
Natural fundamental prod. mij. relativ-plurien																																		
COMP.ACTUALA: 9 FA 1 GO														FA	5	IN	130	42	26	3		.6	RN	N	0.35	179	3589	1.4						
COMP.TEL: 7FA 2 PAM 1 DT														FA	4	IN	110	26	25	3	M	.6	RN	N	0.28	118	2366	1.6						
SORT: FA Gros si mijl.,cherestea VARSTA EXPL.: 110 ani														GO	1	IN	110	34	24	3	M	.6	RN	N	0.07	31	622	0.3						
SEM.UTIL:																																		
SUBARBORET:																																		
DATE COMPL.: Alte date complement.																																		
POL: ERZ:																																		
LUCRARI EXEC.: 2014-T.progresive(insamintare)																																		
2017-T.progresive(punere lumina)																																		
LUCRARI PROP.: T.PROGRESIVE(insamintare)																																		
AJUTORAREA REG NATURALE																																		
TOTAL																	130										0.7	328	6577	3.3				

CONFORM CU ORIGINALUL

Semnatura

MINISTERUL MEDIULUI, APELOR ȘI PĂDURILOR

FF
JUP
FF. +
OS. Tăuț
JUP



RNF - ROMSILVA		
DIRECȚIA SILVICĂ MARAMUREȘ		
OCOLUL SILVIC TĂUȚII MĂGHERĂUȘ		
INTRARE	NR.	1269
IEȘIRE	09	LUNA 03 2022
ZIUA		

ORDIN

Nr. 140 / 01.03.2022

pentru aprobarea amenajamentului silvic al fondului forestier proprietate publică a statului, administrat de Regia Națională a Pădurilor – Romsilva, prin Ocolul Silvic Tăuții Măgherauș, Direcția Silvică Maramureș

Având în vedere Referatul de aprobare nr. R19167/08.02.2022 al Direcției politice și strategii în silvicultură,

În conformitate cu Avizul Comisiei tehnice de avizare pentru silvicultură din Ministerul Mediului, Apelor și Pădurilor nr. 158/08.12.2021 și ținând cont de Decizia etapei de încadrare a Agenției pentru Protecția Mediului Maramureș nr. 897/02.07.2021,

În temeiul prevederilor art. 22 alin. (1) din Legea nr. 46/2008 – Codul silvic, republicată, cu modificările și completările ulterioare, ale art. 13 alin. (4) din Hotărârea Guvernului nr. 43/2020 privind organizarea și funcționarea Ministerului Mediului, Apelor și Pădurilor, precum și ale art. 57 alin. (1), (4), (5) din Ordonanța de urgență a Guvernului nr. 57/2019 privind Codul administrativ, cu modificările și completările ulterioare,

ministrul mediului, apelor și pădurilor emite următorul

ORDIN:

Art. 1. – Se aprobă amenajamentul silvic al fondului forestier proprietate publică a statului, administrat de Regia Națională a Pădurilor – Romsilva, prin Ocolul Silvic Tăuții Măgherauș, Direcția Silvică Maramureș.

Art. 2. – Direcția politice și strategii în silvicultură din cadrul Ministerului Mediului, Apelor și Pădurilor transmite prezentul ordin Regiei Naționale a Pădurilor – Romsilva, care răspunde de aplicarea și respectarea prevederilor acestuia.

Art. 3. – Prezentul ordin s-a întocmit în 3 exemplare, două pentru emitent, iar al treilea pentru Regia Națională a Pădurilor – Romsilva.

MINISTRUL MEDIULUI, APELOR ȘI PĂDURILOR

Barna TÂNCZOS



CONFORM CU ORIGINALUL

Semnatura