

O.S. Abrud R.A.

Nr. 3189/10.05.2022

Către Garda Forestieră Cluj,

Conform O.M. 767/2018, vă solicităm verificarea următorului A.P.V.:

Nr. A.P.V.: 1175 Henta

U.P.: XI Comuna Roșia Montană

u.a.: 178A, 179A, 179C, 179B

Volum: 123,52mc

Suprafața: 5 ha

Proprietar: Comuna Roșia Montană

Natura produsului: Accidentale I

Factorii destabilizatori care au afectat arboretul: doborâturi și rupturi de vânt

Numărul și data contractului de administrare: Hotărâre nr. 40/10.10.2003 aderare în Asociația

"Silva Detunata" Abrud.

Numărul și data documentului care atestă proprietatea: T.P. nr. 9295/356 din 05.07.2004, T.P. nr. 297 din 06.11.2002, T.P. nr. 9395/377 din 01.04.2002, T.P. nr. 9291/892 din 06.11.2002, T.P. nr. 9395/338 din 18.06.2004, T.P. nr. 15683 din 02.06.2009, C.F. 1067/1938

A.P.V.-ul face obiectul modificării prevederilor amenajamentului(da/nu): Nu

A.P.V.-ul provine din proprietăți mai mici de 10 ha (da/nu):Nu

A.P.V.-ul este situat în afara arealului (da/nu):Nu

Punerea în valoare s-a făcut în arborete în care sunt restricții privind protecția mediului: Nu

Va anexăm, certificate prin semnătură, următoarele documente:

- copie A.P.V.;

- copie descriere parcelară;


- copie proces verbal Conferința a II-a de amenajare fond forestier proprietate publică și privată

aparținând comunei Roșia Montană.

- fotografii relevante.

Cu stimă.

Șef ocol,
ing. Butnariu Tudor



Fond forestier,
ing. Cosma Lucian

A handwritten signature in black ink, appearing to be 'LC' or similar initials, written over a faint circular stamp.

ACT DE PUNERE ÎN VALOARE NR. 2200319705090

Unitate de Producție: XI - Roșia Montană

Denumire A.P.V.: 1175 Henta

Suprafață totală act - (ha): 5.0 Tratament: T, PRODUSE ACCIDENTALE I Natura Produsului: PRODUSE ACCIDENTALE Tehnologia de Exploatare: TRUNCHIURI SI CATARGE Data inventarierii: 03.05.2022 Anul exploatării: 2022 Procedeeul de inventariere: FIR CU FIR Ciocan forma CIRCULARĂ nr.: PPAB0605								Informații privind N.T.S.M.			Grupa de specii	Nr. de arbori	Volum							
								Stâncării pe - (ha): Arbori putregăioși - (buc): cu un volum de - (mc): iescării - (buc): cu un volum de - (mc):			Rășinoase FAG Quercinee Diverse tari Diverse moi		10 110	9.3 114.22						
								Total:			120	123.52								
Specia	SORTARE DIMENSIONALĂ							Lemn lucru	Coajă	Lemn de foc		Volum brut								
	G1	G2	G3	M1	M2	M3	LS			Total	VF									
FAG	13.29	37.13		8.29	5.86	2.73	0.63	67.93	3.97	42.32	7.23	114.22								
MOLID	2.58	3.34	0.81	0.54	0.18		0.05	7.50	0.72	1.08		9.30								
TOTAL	15.87	40.47	0.81	8.83	6.04	2.73	0.68	75.43	4.69	43.40	7.23	123.52								
U.A.	Suprafață (ha)		Vârsta ani	Panta G	Semintșii utilizabil						Total volum brut									
	Par cursă	UA			%	S. tot	Compoziție					H.								
178A	1.00	26.70	100	30.00								4.28								
179A	1.50	13.30	110	30.00								23.37								
179C	0.50	3.50	80	25.00								13.05								
179B	2.00	15.90	75	25.00								82.82								
U.A.	FA	MO	Volum																	
178A	4.28		4.28																	
179A	23.37		23.37																	
179C	12.48	0.57	13.05																	
179B	74.09	8.73	82.82																	
Total	114.22	9.30	123.52																	
U.A.	Specia	Diametre		Înălțimi		Vârsta	Vol. arb.	Nr. arb.	Crestere	Sortare dimensională							Coajă	Lemn foc		Volum brut
		dt	dca	ht	hc					G1	G2	G3	M1	M2	M3	LS		Total	VF	
178A	FA	27.25	27.25	18.38	18.38	100	0.54	8			1.14		0.68	0.48	0.18	0.05	0.16	1.59	0.32	4.28
Total U.A.: 178A								8			1.14		0.68	0.48	0.18	0.05	0.16	1.59	0.32	4.28
179A	FA	36.47	36.47	24.47	24.47	110	1.37	17		2.33	11.53		1.50	0.87	0.39	0.04	0.97	5.74	1.43	23.37
Total U.A.: 179A								17		2.33	11.53		1.50	0.87	0.39	0.04	0.97	5.74	1.43	23.37
179C	FA	37.71	37.71	22.86	22.86	80	1.78	7		3.50	2.94		0.31	0.29	0.19	0.03	0.38	4.84	0.65	12.48
	MO	28.00	28.00	20.00	20.00	80	0.57	1			0.19	0.11	0.09	0.02			0.05	0.11		0.57
Total U.A.: 179C								8		3.50	3.13	0.11	0.40	0.31	0.19	0.03	0.43	4.95	0.65	13.05
179B	FA	29.33	29.59	21.24	21.24	75	0.95	78		7.46	21.52		5.80	4.22	1.97	0.51	2.46	30.15	4.83	74.09
	MO	34.22	34.22	21.67	21.67	75	0.97	9		2.58	3.15	0.70	0.45	0.16		0.05	0.67	0.97		8.73
Total U.A.: 179B								87		10.04	24.67	0.70	6.25	4.38	1.97	0.56	3.13	31.12	4.83	82.82
Total General U.A.								120		15.87	40.47	0.81	8.83	6.04	2.73	0.68	4.69	43.40	7.23	123.52


Șef Ocol,

Întocmit

Birou Fond Forestier,

Verificat,

Butnariu Tudor-Razvan



Pl. xi *Rosa blanda*
Prosopis. *Prunella* *Rosa* *Prosopis*
pet. *Croce* *Pisum* *Alfalfa*



N. XI. *Rosa pratincola*
Rosa pratincola
ped. *Crocus strobilifer*



177 A 4.1 HA GF:2-1B SUP:A TS:4420 TP:1413
 SOL: 3101 Vers. mijl. ondulat, EXPOZ.: E
 ÎNCLINAREA: 25 G, ALTITUDINE: 600.0 - 700.0 M.
 LIT: cont. subț. TIPFL: Asperula - Oxalis
 Parțial derivat rel. plurien
 COMPOZIȚIA ACTUALĂ: 6FA 2MO 2CA
 COMPOZIȚIA ŢEL: 7FA 2MO 1CA
 SORT: FA Gros și mijl., cherest. VÂRSTA EXP:110 ani

ELM	P	M	VIR			C	AM	EL	PROVE-	VI	DENS	VOLUM			CRES
ARB	R	RE	STA	D	H	L	ES	AG	NIENTA	TA	-	MC/	MC/	MC/	
	P	GE	ANI	CM	M	P	TE	AJ		LI	CONS	HA	UA	HA	
FA	6	IN	75	32	24	3		4	RN	N	0.54	222	910	49	
MO	2	P	110	44	28	3	M	4	NEC	N	0.18	125	513	1.0	
CA	2	IN	75	26	18	4	M	4	RN	N	0.18	39	160	0.9	
SEM UTIL:															
SUBARB:Alun /0.2 pe 0.1S mixt															
DATECOMP:Alte date compl.,															
POL: ERZ															
LUCRĂRIEXEC.:2013 - rărituri; 2011 - T. accidentale															
LUCRĂRIPROP.:rărituri pe 0.6S															
Total 75 3 0.9 386 1583 68															

177 B 7.0 HA GF:2-1B SUP:A TS:4420 TP:1413
 SOL: 3101 Versant ondulat, EXPOZ.: E
 ÎNCLINAREA: 20 G, ALTITUDINE: 700.0 - 780.0 M.
 LIT: cont. subț. TIPFL: Asperula - Oxalis
 Nat. fundam. de prod. mijl. rel. plurien
 COMPOZIȚIA ACTUALĂ: 4MO 6FA
 COMPOZIȚIA ŢEL: 7FA 3MO
 SORT: FA Gros și mijl., cherest. VÂRSTA EXP:110 ani

ELM	P	M	VIR			C	AM	EL	PROVE-	VI	DENS	VOLUM			CRES
ARB	R	RE	STA	D	H	L	ES	AG	NIENTA	TA	-	MC/	MC/	MC/	
	P	GE	ANI	CM	M	P	TE	AJ		LI	CONS	HA	UA	HA	
MO	2	P	120	46	28	3	M	5	NEC	N	0.14	97	679	0.6	
FA	6	IN	80	36	25	3		5	RN	N	0.42	185	1295	3.7	
MO	2	IN	25	22	10	3	M	0	RN	N	0.14	22	154	1.8	
SEM UTIL:															
SUBARB:															
DATECOMP:Alte date compl.,															
POL: ERZ															
LUCRĂRIEXEC.:2016 - T. igienă; 2015 - T. accidentale															
LUCRĂRIPROP.:T. igienă															
Total 80 3 0.7 304 2128 61															


178 A 26.7 HA GF:2-1B SUP:A TS:4420 TP:4114
 SOL: 3101 Vers. infer. ondulat, EXPOZ.: E
 ÎNCLINAREA: 30 G, ALTITUDINE: 600.0 - 820.0 M.
 LIT: cont. subț. TIPFL: Asperula - Oxalis
 Nat. fundam. de prod. mijl. rel. plurien
 COMPOZIȚIA ACTUALĂ: 10FA
 COMPOZIȚIA ŢEL: 10FA
 SORT: FA Gros și mijl., cherest. VÂRSTA EXP:110 ani

ELM	P	M	VIR			C	AM	EL	PROVE-	VI	DENS	VOLUM			CRES
ARB	R	RE	STA	D	H	L	ES	AG	NIENTA	TA	-	MC/	MC/	MC/	
	P	GE	ANI	CM	M	P	TE	AJ		LI	CONS	HA	UA	HA	
FA	2	LT	130	52	27	3	M	5	RN	N	0.14	70	1869	0.6	
FA	5	LT	100	42	25	3		4	RN	N	0.35	154	4112	2.4	
FA	3	LT	70	32	19	3	M	4	RN	N	0.21	60	1602	2.0	
SEM UTIL: 10FA /0,7 S, mixt															
SUBARB:															
DATECOMP:Alte date compl.,															
POL: ERZ															
LUCRĂRIEXEC.:2016 - T. igienă; 2011 - T. accidentale															
LUCRĂRIPROP.:T. igienă (T. progres. dec. II)															
Total 100 3 0.7 284 7583 5.0															

178 B 1.5 HA GF:1-2A SUP:M TS:4420 TP:1413
 SOL: 3107 Vers. infer. ondulat, EXPOZ.: N
 ÎNCLINAREA: 37 G, ALTITUDINE: 600.0 M.
 LIT: cont. subț. TIPFL: Asperula - Oxalis
 Artificial de prod. mijl. rel. plurien
 COMPOZIȚIA ACTUALĂ: 6MO 2FA 1CA 1BR
 COMPOZIȚIA ŢEL: 7MO 2FA 1CA
 SORT: VÂRSTA EXP:

ELM	P	M	VIR			C	AM	EL	PROVE-	VI	DENS	VOLUM			CRES
ARB	R	RE	STA	D	H	L	ES	AG	NIENTA	TA	-	MC/	MC/	MC/	
	P	GE	ANI	CM	M	P	TE	AJ		LI	CONS	HA	UA	HA	
MO	4	P	60	32	20	3	M	4	NEC	N	0.32	140	210	4.1	
MO	2	P	120	48	27	3	M	5	NEC	N	0.16	106	159	0.7	
FA	2	LT	60	30	22	3	M	4	RN	N	0.16	57	86	1.6	
CA	1	LT	50	22	17	3	M	4	RN	N	0.08	16	24	0.6	
BR	1	IN	140	56	29	3	M	6	RN	N	0.08	60	90	0.5	
SEM UTIL:															
SUBARB:Alun /0.3 pe 0.2S mixt															
DATECOMP:Doborâturi izolate, Alte date compl.,															
POL: ERZ															
LUCRĂRIEXEC.:															
LUCRĂRIPROP.:T. igienă															
Total 60 3 0.8 150 569 2.5															

CONFORM CU ORIGINALUL



178 C 2.2 HA GF:2-1B SUP:A TS:4420 TP:1413
 SOL: 3101 Vers. mijl. ondulat, EXPOZ.: NV
 INCLINAREA : 20 G, ALTITUDINE: 800.0 M.
 LIT: cont. subț. TIPFL: Asperula - Oxalis
 Nat. fundam. de prod. mijl. rel. plurien
 COMPOZIȚIA ACTUALĂ: 9FA 1MO
 COMPOZIȚIA TEL: 9FA 1MO
 SORT: FA Gros și mijl., cherest. VÂRSTA EXP:110 ani

SEM UTIL: 7FA 3MO /0,7 S, mixt
 SUBARB:Alun /0.3 pe 0.2S mixt
 DATECOMP:Alte date compl.,

POL: ERZ
 LUCRĂRIEXEC:2016 - T. igienă; 2011 - T. accidentale
 LUCRĂRIPROP:T. igienă (T. progres. dec. II)

ELM	P	M	VIR			C	AM	EL	PROVE-	VI	DENS	VOLUM			CRES								
ARB	R	RE	STA	D	H	L	ES	AG	NIENTA	TA	-	MC'	MC'	MC'									
	P	GE	ANI	CM	M	P	TE	AJ		LI	CONS	HA	UA	HA									
FA	2	LT	130	50	27	3	M	6	RN	N	0.16	80	176	06									
FA	7	LT	100	40	25	3		5	RN	N	0.56	246	541	38									
MO	1	P	80	36	25	3	M	5	NEC	N	0.08	48	106	08									
Total															100		3			08	374	823	52

178 D 0.9 HA GF:2-1B SUP:A TS:4420 TP:1413
 SOL: 3101 Vers. infer. ondulat, EXPOZ.: NV
 INCLINAREA : 25 G, ALTITUDINE: 610.0 M.
 LIT: cont. subț. TIPFL: Asperula - Oxalis
 Artificial de prod. mijl. rel. echien
 COMPOZIȚIA ACTUALĂ: 7MO 2FA 1CA
 COMPOZIȚIA TEL: 7MO 2FA 1CA
 SORT: MO Gros, cherest. VÂRSTA EXP:100 ani

SEM UTIL:
 SUBARB:Alun /0.3 pe 0.1S mixt
 DATECOMP:Doborături izolate, Alte date compl.,

POL: ERZ
 LUCRĂRIEXEC:2014 - curățiri; 2016 - T. igienă
 LUCRĂRIPROP:rărituri pe 0,5S

ELM	P	M	VIR			C	AM	EL	PROVE-	VI	DENS	VOLUM			CRES								
ARB	R	RE	STA	D	H	L	ES	AG	NIENTA	TA	-	MC'	MC'	MC'									
	P	GE	ANI	CM	M	P	TE	AJ		LI	CONS	HA	UA	HA									
MO	7	P	40	22	17	3		1	NEC	N	0.56	194	175	79									
FA	2	IN	25	14	10	3	M	1	RN	N	0.16	17	15	12									
CA	1	IN	25	12	11	3	M	1	RN	N	0.08	8	7	07									
Total															25		3			08	219	197	95

179 A 13.3 HA GF:2-1B SUP:A TS:4420 TP:4114
 SOL: 3401 Vers. infer. ondulat, EXPOZ.: E
 INCLINAREA : 30 G, ALTITUDINE: 700.0 - 850.0 M.
 LIT: cont. subț. TIPFL: Asperula - Oxalis
 Nat. fundam. de prod. mijl. rel. plurien
 COMPOZIȚIA ACTUALĂ: 10FA
 COMPOZIȚIA TEL: 7FA 1BR 1MO 1LA
 SORT: FA Gros și mijl., cherest. VÂRSTA EXP:110 ani

SEM UTIL: 10FA /0,6 S, mixt
 SUBARB:
 DATECOMP:Doborături izolate, Alte date compl.,

POL: ERZ
 LUCRĂRIEXEC:2013 - T. progresive (însăm.); 2011 - T. accidentale
 LUCRĂRIPROP:T. progresive (pun. lumină)
 ajutorarea regenerării naturale îngrijirea semințușului

ELM	P	M	VIR			C	AM	EL	PROVE-	VI	DENS	VOLUM			CRES								
ARB	R	RE	STA	D	H	L	ES	AG	NIENTA	TA	-	MC'	MC'	MC'									
	P	GE	ANI	CM	M	P	TE	AJ		LI	CONS	HA	UA	HA									
FA	2	IN	130	54	29	3	M	6	RN	N	0.12	58	771	05									
FA	5	LT	110	42	26	3		6	RN	N	0.30	126	1676	17									
FA	3	IN	80	32	22	3	M	6	RN	N	0.18	78	1037	16									
Total															110		3			06	262	3484	38

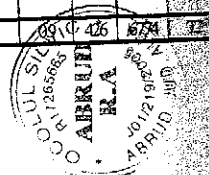
179 B 15.9 HA GF:2-1B SUP:A TS:4420 TP:1413
 SOL: 3101 Vers. infer. ondulat, EXPOZ.: E
 INCLINAREA : 25 G, ALTITUDINE: 800.0 - 930.0 M.
 LIT: cont. subț. TIPFL: Asperula - Oxalis
 Nat. fundam. de prod. mijl. rel. plurien
 COMPOZIȚIA ACTUALĂ: 8FA 2MO
 COMPOZIȚIA TEL: 7FA 3MO
 SORT: FA Gros și mijl., cherest. VÂRSTA EXP:110 ani

SEM UTIL:
 SUBARB:
 DATECOMP:Doborături izolate, Alte date compl.,

POL: ERZ
 LUCRĂRIEXEC:2012 - rărituri; 2014 - T. accidentale
 LUCRĂRIPROP:rărituri pe 0,5S

ELM	P	M	VIR			C	AM	EL	PROVE-	VI	DENS	VOLUM			CRES								
ARB	R	RE	STA	D	H	L	ES	AG	NIENTA	TA	-	MC'	MC'	MC'									
	P	GE	ANI	CM	M	P	TE	AJ		LI	CONS	HA	UA	HA									
FA	2	LT	120	40	27	3	M	6	RN	N	0.18	90	1431	05									
FA	5	LT	75	32	24	3		4	RN	N	0.45	185	2942	13									
MO	2	P	100	60	28	3	M	4	NEC	N	0.18	125	1988	13									
FA	1	IN	50	22	19	3	M	3	RN	N	0.09	26	413	05									
Total															75		3			09	426	6774	42

CONFIRMARE CU ORIGINALA



179 C 3.5 HA GF:2-1B SUP:A TS:4420 TP:1413
 SOL: 3101 Vers. infer. ondulat, EXPOZ.: E
 ÎNCLINAREA : 25 G, ALTITUDINE: 810.0 M.
 LIT: cont. subț. TIP FL: Asperula - Oxalis
 Artificial de prod. mijl. rel. plurien
 COMPOZIȚIA ACTUALĂ: 7MO 1PI 2FA
 COMPOZIȚIA TEL: 6MO 3FA 1PI
 SORT: MO Gros, cherest. VÂRSTA EXP:100 ani

ELM	P	M	VR			C	AM	EL	PROVE-	VI	DENS	VOLUM	CRES		
ARB	R	RE	STA	D	H	L	ES	AG	NIENTA	TA	-	MO'	MO'		
	P	GE	ANI	CM	M	P	TE	AJ		LI	CONS	HA	UA		
MO	7	P	80	32	23	3			2	NEC	N	0.49	261	914	49
PI	1	P	80	36	21	3	M	2	NEC	N	0.07	28	98	04	
FA	1	IN	80	30	22	3	M	2	RN	N	0.07	25	88	06	
FA	1	IN	120	50	26	3	M	5	RN	N	0.07	33	116	04	
Total			80			3					0.7	347	1216	63	

SEM UTIL:
 SUBARB:
 DATECOMP: Alte date compl.,

POL: ERZ
 LUCRĂRIEXEC: 2016 - T. igienă; 2014 - T. accidentale
 LUCRĂRIPROP: T. igienă

179 D 0.5 HA GF:2-1B SUP:A TS:4420 TP:4114
 SOL: 3101 Vers. super. ondulat, EXPOZ.: E
 ÎNCLINAREA : 25 G, ALTITUDINE: 870.0 M.
 LIT: cont. subț. TIP FL: Asperula - Oxalis
 Nat. fundam. de prod. mijl. rel. echien
 COMPOZIȚIA ACTUALĂ: 10FA
 COMPOZIȚIA TEL: 7FA 1MO 1BR 1LA
 SORT: FA Gros și mijl., cherest. VÂRSTA EXP:110 ani

ELM	P	M	VR			C	AM	EL	PROVE-	VI	DENS	VOLUM	CRES	
ARB	R	RE	STA	D	H	L	ES	AG	NIENTA	TA	-	MO'	MO'	
	P	GE	ANI	CM	M	P	TE	AJ		LI	CONS	HA	UA	
FA	5	IN	15	8	6	3	M	0	RN	N	0.30	13	7	1.1
FA	5	IN	5	1	1	3	M	0	RN	N	0.30	1	1	0.4
Total			15			3					0.6	14	8	1.5

SEM UTIL:
 SUBARB:
 DATECOMP: Alte date compl.,

POL: ERZ
 LUCRĂRIEXEC: 2014 - T. accidentale; 2016 - T. progresive (racord.)
 LUCRĂRIPROP: completări

179 E 1.1 HA GF:2-1B SUP:A TS:4420 TP:4114
 SOL: 3101 Vers. super. ondulat, EXPOZ.: E
 ÎNCLINAREA : 30 G, ALTITUDINE: 900.0 M.
 LIT: cont. subț. TIP FL: Asperula - Oxalis
 Nat. fundam. de prod. mijl. rel. plurien
 COMPOZIȚIA ACTUALĂ: 10FA
 COMPOZIȚIA TEL: 7FA 1MO 1BR 1LA
 SORT: FA Gros și mijl., cherest. VÂRSTA EXP:110 ani

ELM	P	M	VR			C	AM	EL	PROVE-	VI	DENS	VOLUM	CRES	
ARB	R	RE	STA	D	H	L	ES	AG	NIENTA	TA	-	MO'	MO'	
	P	GE	ANI	CM	M	P	TE	AJ		LI	CONS	HA	UA	
FA	5	LT	130	50	27	3	M	5	RN	N	0.15	81	89	06
FA	5	LT	90	32	23	3	M	5	RN	N	0.15	75	83	12
Total			130			3					0.3	156	172	18

SEM UTIL: 10FA /0,6 S, pâlc. mici
 SUBARB:
 DATECOMP: Alte date compl.,

POL: ERZ
 LUCRĂRIEXEC: 2016 - T. progresive (pun. lum., racord) împăd.
 LUCRĂRIPROP: T. progresive (racord.), împăd.
 ajutorarea regenerării naturale îngrijirea semințului

179 F 1.2 HA GF:2-1B SUP:A TS:4420 TP:4114
 SOL: 3101 Vers. super. ondulat, EXPOZ.: NV
 ÎNCLINAREA : 20 G, ALTITUDINE: 900.0 M.
 LIT: cont. subț. TIP FL: Asperula - Oxalis
 Nat. fundam. de prod. mijl. rel. plurien
 COMPOZIȚIA ACTUALĂ: 9FA 1CA
 COMPOZIȚIA TEL: 10FA
 SORT: FA Gros și mijl., cherest. VÂRSTA EXP:110 ani

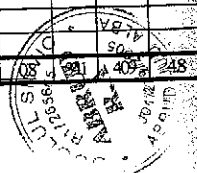
ELM	P	M	VR			C	AM	EL	PROVE-	VI	DENS	VOLUM	CRES	
ARB	R	RE	STA	D	H	L	ES	AG	NIENTA	TA	-	MO'	MO'	
	P	GE	ANI	CM	M	P	TE	AJ		LI	CONS	HA	UA	
FA	2	LT	130	50	27	3	M	5	RN	N	0.16	80	96	06
FA	7	LT	105	42	25	3		4	RN	N	0.56	246	295	35
CA	1	LT	40	28	16	3	M	4	RN	N	0.08	15	18	07
Total			105			3								

SEM UTIL: 10FA /0,3 S, mixt
 SUBARB:
 DATECOMP: Alte date compl.,

POL: ERZ
 LUCRĂRIEXEC:
 LUCRĂRIPROP: T. igienă (T. progres. dec. II)

CONFIRM CU

O RIGIDALU



MINISTERUL APELOR ȘI PĂDURILOR
Comisia tehnică de avizare pentru silvicultură

AVIZ CTAS nr. 993 din 14.12.2017

pentru amenajamentul silvic al fondului forestier, proprietate publică și privată aparținând
comunei Roșia Montană, Unitatea de Producție XI Roșia Montană, județul Alba

1. Au participat la sesiunea de avizare:

Președinte de sesiune: Dănuț Iacob
Membri CTAS: Ciprian Bădescu, Florin Achim, Marian Tudoran, Eduard Voican, Bunu
Constantin, Gabriel Duduman, George Gheorghijă, Măcaș Cristian, Cristea Măria

2. Din analiza făcută în cadrul sesiunii de avizare a rezultat:

- amenajamentul silvic al fondului forestier, proprietate publică și privată aparținând comunei Roșia Montană, Unitatea de Producție XI Roșia Montană, județul Alba, s-a elaborat de S.C. Omni SRL Timișoara, șef proiect ing. Sima Gabriel, expert CTAP ing. Constantin Bunu.
- amenajamentul silvic al fondului forestier, proprietate publică și privată aparținând comunei Roșia Montană, Unitatea de Producție XI Roșia Montană, județul Alba, a fost avizat cu procesul verbal CTAP nr. 4 din 23.04.2017, recepționat de beneficiar și verificat de Garda Forestieră Cluj.
- perioada de aplicare a amenajamentului silvic al fondului forestier, proprietate publică și privată aparținând comunei Roșia Montană, Unitatea de Producție XI Roșia Montană, județul Alba, este 01.01.2017 - 31.12.2026.

3. Ca ocazia examinării amenajamentului, Comisia a constatat următoarele:

Documentele privind proprietatea: Titlurile de proprietate nr. 9259/356 din 05.07.2004, nr. 297 din 06.11.2002, nr. 9395/377 din 01.04.2002; nr. 9291/892 din 06.11.2002; nr. 9395/338 din 18.06.2004 și nr. 15683 din 02.05.2009 și Extrasul de carte funciară nr. 1067/1938.

Suprafața inclusă în amenajament este de 1280,0 ha, a făcut parte din O.S. Cămpeni (U.P. II BONDURASA), U.P. III Cărușeasa), O.S. Alba Iulia (U.P. V Izvoani Ampolului) și O.S. Turda (U.P. IV BONDURASA) - fond forestier proprietate publică (990,1 ha) și din pășunea împădurită aparținând comunei Roșia Montană - fond forestier proprietate privată (289,9 ha) și are ca folosințe: păduri și terenuri destinate împăduririi sau reîmpăduririi - 1144,8 ha, terenuri afectate gospodăriei silvice - 2,6 ha, terenuri neproductive - 103,6 ha și terenuri scoase temporar din fondul forestier (ocupații și liugii - 29,0 ha).

- Suprafața încadrată în grupa I funcțională este de 889,0 ha.

- Suprafața încadrată în grupa a II a funcțională este de 255,8 ha.

- Structura fondului forestier (date medii):

compoziție: 53MO 31FA 13BR 2CA 1SAC; vârsta medie: 78 ani; volumul la ha: 304 m³;
consistența medie: 0,72; clasa de producție medie: III.0; indicele de creștere curentă: 6,7 m³/an/ha; fond
lenos total: 348349 m³.

Procesul de producție s-a organizat în următoarele subunități de gospodărire:

S.U.P. A - Codru regulat - sortimenta obișnuită:	1104,7 ha;
S.U.P. K - Rezerveți de semințe:	79 ha;
S.U.P. M - Păduri supuse regimului de conservare deosebită:	32,2 ha.

Bazele de amenajare:

- regim: codru;
- compoziția tel: corespunzătoare tipului natural fundamental de pădure pentru arboratele exploatabile și compoziția tel la exploatabilitate pentru rășinoase arborate.
- tratamente: tăieri progresive și tăieri succesive;
- exploatabilitatea: de protecție pentru arboratele încadrate în grupa I funcțională și tehnică pentru arboratele încadrate în grupa a II a funcțională;
- ciclul: S.U.P. A - 110 ani.

Possibilitatea:

- Posibilitatea de produse principale: 3759 m³/an;
- Volum de recoltat din produse secundare: 1430 m³/an, din care rășinari 1416 m³/an;
- Volum maxim posibil de extras prin lucrări de conservare: 68 m³/an.

Lucrări prevăzute în decenii în curs:

- asigurarea regenerării naturale: 202,3 ha;
- îngrijirea culturilor tinere: 67,5 ha;
- degajări: 10,5 ha;
- curățiri: 23,2 ha, 138 m³;
- tăieri: 394,4 ha, 14159 m³;
- tăieri de regenerare: 232,6 ha, 37592 m³, din care:
 - tăieri progresive: 209,2 ha, 36213 m³;
 - tăieri succesive: 23,4 ha, 1379 m³;
- tăieri de igienă: 381,8 ha, 3102 m³;
- lucrări de conservare: 19,4 ha, 679 m³;
- împăduriri: 41,1 ha.

4. Concluzii rezultate:

Se propune avizarea favorabilă a amenajamentului silvic al fondului forestier, proprietate publică și privată aparținând comunei Roșia Montană, Unitatea de Producție XI Comuna Roșia Montană, județul Alba. Beneficiarul are obligația de a parcurge procedura legală de avizare de mediu, conform H.G. 1076/2004 privind stabilirea procedurii de realizare a evaluării de mediu pentru planuri și programe.

5. Comisia:

AVIZEAZĂ FAVORABIL.

Amenajamentului silvic al fondului forestier proprietate publică și privată aparținând comunei Roșia Montană, Unitatea de Producție XI Roșia Montană, județul Alba

6. Difuzarea prezentului aviz către toți factorii interesați se va face prin grija secretariatului CTAS din minister.

Președinte CTAS,
Secretar de Stat

Istrate

