



Contează pentru viitor!

REGIA NAȚIONALĂ A PĂDURILOR – ROMSILVA

DIRECȚIA SILVICĂ CLUJ – OCOLUL SILVIC GILAU

Str.Principala, Nr.178. Loc.Gilau Jud.Cluj.; Cod poștal 407310

ONRC: J40/450/1991; CUI:RO1590120

Telefon:0264371650 Fax: 0264371650

E-mail:gilau@cluj.rosilva.ro; Pagina web: www.rosilva.ro

Nr. 1746 din 09.05.2022

NOTIFICARE

In conformitate cu prevederile O.M nr. 767/2018, va semnalăm faptul ca pe suprafața de padure proprietate publica a statului, administrata de Ocolul Silvic Gilau, in U.P IV Capus, u.a 39E, au fost puse in valoare produse accidentale I, arbori dispersati, uscati pe picior, constituindu-se partida:P.223 Capusu Mic 2, in volum de 30.81 mc, pe o suprafața de 0.3 ha.

Anexam la prezenta notificare urmatoarele:

- actul de punere in valoare, in faza VERIFICAT;
- copie descriere parcelara;
- copie O.M, nr.128/04.02.2020;
- copie aviz C.T.A.S nr.601/13.12.2018;
- fotografiile din suprafetele afectate;

Precizam de asemenea urmatoarele:

- prin extragerea acestor produse accidentale se depaseste posibilitatea anuala de produse principale cumulata de la intrarea in vigoare a amenajamentului silvic (2018-2022), cu un volum de 16,32 mc.
- nu se depaseste posibilitatea decenala de produse principale prevazuta in amenajamentul silvic;
- unitatile amenajistice in care s-a facut punerea in valoare nu fac parte din arii naturale protejate.

Sef Ocol,

Ing.Cret Ioan Gheorghe



Fond Forestier,

Ing. Ungur Dorian Florin

ACT DE PUNERE ÎN VALOARE NR. 2200051100610

Unitate de Producție: IV - Căpuș
 Denumire A.P.V.: 223 Capusu Mic 2 / Pad. Bilc Ciprian

Suprafață totală act - (ha): 0.3 Tratament: T. PRODUSE ACCIDENTALE I Natura Produsului: PRODUSE ACCIDENTALE Tehnologia de Exploatare: TRUNCHIURI SI CATARGE Data inventarierii: 19.04.2022 Anul exploatării: 2022 Procedeeul de inventariere: FIR CU FIR Ciocan forma CIRCULARĂ nr.: PR12102										Informații privind N.T.S.M.				Grupa de specii		Nr. de arbori	Volum				
Stâncării pe - (ha): Arbori putregăioși - (buc): 3 cu un volum de - (mc): 0.27 Iescării - (buc): cu un volum de - (mc):										Rășinoase FAG Quercinee Diverse tari Diverse moi		90	30.81								
										Total:		90	30.81								
Specia		SORTARE DIMENSIONALĂ						Lemn lucru	Coajă	Lemn de foc		Volum brut									
		G1	G2	G3	M1	M2	M3	LS		Total	VF										
MOLID		0.47	3.06	6.04	9.32	2.51		0.89	22.29	2.61	5.91	0.03	30.81								
TOTAL		0.47	3.06	6.04	9.32	2.51		0.89	22.29	2.61	5.91	0.03	30.81								
U.A.	Suprafață (ha)		Vârsta ani	Panta G	Semintiş utilizabil						Total volum brut										
	Par cursă	UA			%	S. tot	Compoziție				H.										
39 E	0.30	2.84	44	26.00			0					30.81									
U.A.	MO	Volum																			
39 E	30.81	30.81																			
Total	30.81	30.81																			
U.A.	Specia	Diametre		Înălțimi		Vârsta	Vol. arb.	Nr. arb.	Crestere	Sortare dimensională				Coajă	Lemn foc		Volum brut				
		dt	dcg	ht	hc	a				G1	G2	G3	M1	M2	M3	LS		Total	VF		
39 E	MO	20.02	24.14	21.79	21.79	44	0.34	90		0.47	3.06	6.04	9.32	2.51			0.89	2.61	5.91	0.03	30.81
Total U.A.: 39 E								90		0.47	3.06	6.04	9.32	2.51			0.89	2.61	5.91	0.03	30.81
Total General U.A.								90		0.47	3.06	6.04	9.32	2.51			0.89	2.61	5.91	0.03	30.81

Șef Ocol,

Întocmit,

Birou Fond Forestier,

Verificat,

CREȚ IOAN - GHEORGHE



REGIA NAȚIONALĂ A PĂDURILOR
DIRECȚIA SILVICĂ CLUJ
OCOLUL SILVIC GILĂU
Com. Gilău, str. Principală nr. 178
Jud. Cluj

REGISTRATURA
Nr. 510
Ziua 27 luna 02 anul 2020

CONFORM CU
ORIGINALUL

27.02.2020

I. F. F. Giu



GUVERNUL ROMÂNIEI
MINISTERUL MEDIULUI, APELOR ȘI PĂDURILOR

ORDIN

Nr. 128 / 04.02 / 2020

pentru aprobarea amenajamentului silvic al fondului forestier proprietate publică a statului,
administrat de Regia Națională a Pădurilor – Romsilva, prin Ocolul Silvic Gilău,
Direcția Silvică Cluj

Având în vedere Referatul de aprobare nr. 19159/29.01.2020 al Direcției politicii și strategii în silvicultură,

în conformitate cu Avizul Comisiei tehnice de avizare pentru silvicultură din Ministerul Apelor și Pădurilor nr. 601/13.12.2018 și ținând cont de adresa Agenției pentru Protecția Mediului Cluj nr. 4255-23704-24038/28.10.2019,

în conformitate cu prevederile Ordonanței de urgență a Guvernului nr. 68/2019 privind stabilirea unor măsuri la nivelul administrației publice centrale și pentru modificarea și completarea unor acte normative,

în temeiul prevederilor art. 22 alin. (1) din Legea nr. 46/2008 – Codul silvic, republicată, cu modificările și completările ulterioare, ale art. 13 alin. (4) din Hotărârea Guvernului nr. 43/2020 privind organizarea și funcționarea Ministerului Mediului, Apelor și Pădurilor, precum și ale art. 57 alin. (1) din Ordonanța de urgență a Guvernului nr. 57/2019 privind Codul administrativ, cu completările ulterioare,

ministrul mediului, apelor și pădurilor emite următorul

ORDIN:

Art. 1. – Se aprobă amenajamentul silvic al fondului forestier-proprietate publică a statului, administrat de Regia Națională a Pădurilor – Romsilva, prin Ocolul Silvic Gilău, Direcția Silvică Cluj.

Art. 2. – Direcția politicii și strategii în silvicultură din cadrul Ministerului Mediului, Apelor și Pădurilor transmite prezentul ordin Regiei Naționale a Pădurilor – Romsilva, care răspunde de aplicarea și respectarea prevederilor acestuia.

Art. 3. – Prezentul ordin s-a întocmit în 3 exemplare, două pentru emitent, iar al treilea pentru Regia Națională a Pădurilor – Romsilva.

MINISTRUL MEDIULUI, APELOR ȘI PĂDURILOR

Costel ALEXE



7.

1.01.2020
2.01.2020
3.01.2020

U. Măgureanu

CONFORM CU
ORIGINALUL

MINISTERUL APELOR ȘI PĂDURILOR
Comisia tehnică de avizare pentru silvicultură

AVIZ CTAS nr. 601 din 13.12.2018
pentru amenajamentul silvic al fondului forestier proprietate publică a statului,
administrat de Regia Națională a Pădurilor – Romsilva, prin Ocolul Silvic Gilău,
Direcția Silvică Cluj

1. Au participat la ședința de avizare:

Președinte de ședință: Dănuț Iacob

Membri CTAS: Ciprian Bădescu, Florin Achim, Marian Tudoran, Andrei Ilie, Sima Gabriel,
Cristea Ioan, Gheorghe Gheorghită, Macău Cristian, Cristea Marius

2. Din analiza făcută în cadrul ședinței de avizare a rezultat:

Amenajamentul a fost întocmit și avizat de I.N.C.D.S. "Marin Drăcea" – Stațiunea Pitești cu
procesul verbal C.T.A.P. nr. 465 din 14.11.2018, șef proiect ing. Stelian Stângă, expert CTAP ing.
Silviu Păunescu. Amenajamentul a fost recepționat de beneficiar.

Perioada de aplicare a amenajamentului silvic al fondului forestier proprietate publică a
statului, administrat de Regia Națională a Pădurilor – Romsilva, prin Ocolul Silvic Gilău, Direcția
Silvică Cluj este 01.01.2018 – 31.12.2027.

3. Cu ocazia examinării amenajamentului, Comisia a constatat următoarele:

Suprafața ocolului silvic este de 6569,47 ha, este cuprinsă în 4 unități de producție și are ca
folosințe: păduri și terenuri destinate împăduririi sau reîmpăduririi – 6440,15 ha din care terenuri de
reîmpădurit – 1,98 ha, terenuri afectate gospodăririi silvice – 94,31 ha, terenuri neproductive – 13,51
ha și terenuri scoase temporar din fondul forestier – 21,50 ha (transmise prin acte normative – 0,07 și
ocupații și litigii – 21,43 ha).

– Suprafața încadrată în grupa I funcțională este de 5605,78 ha;

– Suprafața încadrată în grupa a II a funcțională este de 834,37 ha.

– Structura fondului forestier (date medii):

compoziție: 39FA 22GO 13CA 12MO 3ME 2PIN 2PAM 2DR 3DT 2DM; vârsta medie:
77 ani; volumul la ha: 182 m³; consistența medie: 0,77; clasa de producție medie: III.6, indicele de
creștere curentă: 4,7 m³/an/ha; fond lemnos total: 1172278 m³.

Procesul de producție s-a organizat în următoarele subunități de gospodărire:

S.U.P. A – Codru regulat – sortimente obișnuite:.....3397,14 ha;

S.U.P. M – Păduri supuse regimului de conservare deosebită:.....2888,01 ha;

S.U.P. K – Rezervații de semințe:.....33,01 ha;

S.U.P. E – Păduri supuse regimului de ocrotire integrală:.....85,37 ha;

S.U.P. O – Suprafețe de fond forestier validate, ce urmează a fi puse în posesie:.....34,64 ha.

Bazele de amenajare:

– regim: codru;

– compoziția țel: corespunzătoare tipului natural fundamental de pădure pentru arboretele
exploatabile și compoziția țel la exploatabilitate pentru celelalte arborete;

– tratamente: tăieri progresive și tăieri rase;

– exploatabilitatea: de protecție pentru arboretele încadrate în grupa I funcțională și tehnică
pentru arboretele încadrate în grupa a II a funcțională;

– ciclul: 110 ani, 120 ani – S.U.P. A.

Posibilitatea:

– Posibilitatea de produse principale: 5160 m³/an;

– Volum de recoltat din produse secundare: 3182 m³/an, din care rărituri 297 m³



U. S. ...

CONFORM CU
ORIGINALUL

Lucrări prevăzute în deceniul în curs:

- ajutorarea regenerării naturale: 167,70 ha;
- îngrijirea culturilor tinere: 155,67 ha;
- degajări: 61,28 ha;
- curățiri: 338,06 ha, 2026 m³;
- rărituri: 1228,48 ha, 29785 m³;
- tăieri de regenerare: 544,90 ha, 51600 m³, din care:
 - tăieri progresive: 524,34 ha, 47988 m³;
 - tăieri rase: 20,56 ha, 3612 m³.
- tăieri de igienă: 3509,51 ha, 27622 m³;
- lucrări de conservare: 645,00 ha, 15923 m³;
- împăduriri: 93,60 ha.

Rețeaua de drumuri: 6,4 m/ha, care asigură o accesibilitate a pădurilor de 82%.

4. **Concluzii rezultate:** se propune avizarea favorabilă a amenajamentului silvic al fondului forestier proprietate publică a statului, administrat de Regia Națională a Pădurilor – Romsilva, prin Ocolul Silvic Gilău, Direcția Silvică Cluj. Beneficiarul are obligația de a parcurge procedura legală de avizare de mediu, conform H.G. 1076/2004 privind stabilirea procedurii de realizare a evaluării de mediu pentru planuri și programe.

5. **Comisia:**

AVIZEAZĂ FAVORABIL

Amenajamentul silvic al fondului forestier proprietate publică a statului,
administrat de Regia Națională a Pădurilor – Romsilva, prin Ocolul Silvic Gilău,
Direcția Silvică Cluj

6. Difuzarea prezentului aviz către toți factorii interesați se va face prin grija secretariatului CTAS din minister.

Președinte CTAS,
Secretar de Stat

Daniel – Constantin COROAMĂ




DESCRIEREA STATIONII SI ARBORETULUI										ELM	P	M	VAR	DM	HM	C	A	EL	PROVE	VI	DENS	VOLUM			CRBS
										ARB	R	RE	STA	CM	M	L	MES	AG	NIENTA	TA	CONS	MC/	MC/	MC/	
										P	GE	ANI			P	TEC	AJ		LI		HA	UA	HA		
39 E 2.84 HA GF: 2-1B SUP: A TS: 5242 TP: 4212 SOL: 3101 Versant inferior ondulat EXPOZITIE: E INC: 26 G ALTITUDINE: 530 - 610 M LITIERA: intrerupta-subtire TIP FLORA: Asperula-Asarum Artificial de prod. mij. echien COMP.ACTUALA: 6 MO 1 PAM 1 LA 1 FA 1 CA COMP.TEL: 7MO 1 LA 1 PAM 1 FA SORT: MO Gros, cherestea VARSTA EXPL.: 30 ani SEM.UTIL: SUBARBORET: DATE COMPL.: POL: ERZ: LUCRARI EXEC.: 2014-Rarituri LUCRARI PROP.: RARITURI										MO	6	P	40	20	17	3		.4	NEC	N	0.54	187	531	7.6	
	PAM	1	P	40	13	15	3	M	.4	NEC	N	0.09	15	43	0.3										
	LA	1	P	40	20	16	3	I	.3	NEC	N	0.09	23	65	1.3										
	FA	1	IN	40	16	15	3	M	.4	RN	N	0.09	18	51	0.9										
	CA	1	LT	40	16	14	4	M	.3	RN	S	0.09	13	37	0.7										
										TOTAL										0.9	256	727	10.8		
39 F 9.02 HA GF: 2-1B SUP: A TS: 5132 TP: 5131 SOL: 2201 Versant superior ondulat EXPOZITIE: SE INC: 27 G ALTITUDINE: 610 - 780 M LITIERA: continua-subtire TIP FLORA: Festuca altissima Natural fundamental prod. mij. echien COMP.ACTUALA: 9 GO 1 DT COMP.TEL: 9GO 1 DT SORT: GO Mijlociu si gros, cherestea VARSTA EXPL.: 110 ani SEM.UTIL: SUBARBORET: DATE COMPL.: POL: ERZ: LUCRARI EXEC.: 2012-T.produse accidentale LUCRARI PROP.: T.IGIENA										GO	9	LT	75	24	19	3		.6	RN	N	0.63	178	1606	3.2	
	DT	1	IN	75	22	19	3	M	.6	RN	N	0.07	16	144	0.4										
										TOTAL										0.7	194	1750	3.6		
39 G 0.43 HA GF: 2-1B SUP: A TS: 5132 TP: 5131 SOL: 2201 Versant superior plan EXPOZITIE: E INC: 12 G ALTITUDINE: 780 M LITIERA: intrerupta-subtire TIP FLORA: Festuca altissima Artificial de prod. mij. echien COMP.ACTUALA: 4 MO 3 FA 2 CA 1 GO COMP.TEL: 5FA 3 GO 2 MO SORT: FA Gros si mijl., cherestea VARSTA EXPL.: 110 ani SEM.UTIL: SUBARBORET: DATE COMPL.: POL: ERZ: LUCRARI EXEC.: 2017-Curatiri LUCRARI PROP.: CURATIRI										MO	4	P	25	6	7	3	M	.3	NEC	N	0.36	33	14	4.4	
	FA	3	LT	25	6	7	3	M	.3	NEC	N	0.27	16	7	1.8										
	CA	2	P	25	6	6	4	M	.3	RN	S	0.18	7	3	1.5										
	GO	1		25	6	7	3	M	.3	NEC	N	0.09	5	2	0.9										
										TOTAL										0.9	61	26	2.6		
40 2.09 HA GF: 2-1B SUP: A TS: 5242 TP: 4212 SOL: 3101 Versant inferior ondulat EXPOZITIE: N INC: 30 G ALTITUDINE: 530 M LITIERA: intrerupta-subtire TIP FLORA: Asperula-Asarum Artificial de prod. mij. echien COMP.ACTUALA: 7 MO 1 PAM 1 FA 1 CA COMP.TEL: 8MO 2 DT SORT: MO Gros, cherestea VARSTA EXPL.: 30 ani SEM.UTIL: SUBARBORET: DATE COMPL.: POL: ERZ: LUCRARI EXEC.: 2014-Rarituri LUCRARI PROP.: RARITURI										MO	7	P	40	20	17	3		.4	NEC	N	0.63	219	45	4.5	
	PAM	1	LT	40	18	16	3	M	.4	NEC	N	0.09	17	20	0.7										
	FA	1	LT	40	16	15	3	M	.4	RN	N	0.09	18	21	0.7										
	CA	1		40	16	14	4	M	.3	RN	N	0.09	13	15	0.5										
										TOTAL										0.9	267	177	3.4		



OCOLUL SILVIC
GILĂU
U.P. IV GILĂU
U.A. 39E
SUPRAFAȚĂ : 0,3 ha

U. Moxim





OCOLUL SILVIC
GILĂU


V.P. IV GILĂU

U.O. 39 E

SURZĂȚĂȚĂ: 0,3 ha


Drăgulescu






OCOLUL SILVIC
GILĂU
U.P. IV CĂPUS
U.O. 39E
SUPRAFAȚĂ : 03 ha

Ambrus





OCOLUL SILVIC
GILĂU
U.P. IV CĂPUS
U.O. 39E
SUPRAFAȚĂ: 0,36a

Handwritten signature





OCOLUL SILVIC
GILĂU
U.P. IV CARUS
U.a. 39 E
SĂTRĂȚĂ: 0,3 ha.

U. Măgureanu

