

NOTIFICARE

CĂTRE,

GARDA FORESTIERĂ CLUJ

În baza prevederilor O.M. 767/2018 privind aprobarea Procedurii de aprobare, modificare, anulare și dădere a actelor de punere în valoare pentru masa lemnoasă din fondul forestier național, va transmitem în vederea verificării și avizării, actul de punere în valoare prezentat în tabelul care urmează:

Specificatii	APV
Numar A.P.V./Denumire	2100081603560/ 25 Prejudiciu inevitabil in P2436
Ocol Silvic	Someș-Țibles
U.P.	1 Zagra
u.a.	196A
Suprafața (ha)	11,5
Volum (m.c.)	49,16
Proprietar	Comuna Zagra
Natura produs	Accidentale II
Suprafata de împadurit (ha)	-
Factori care au afectat arboretul	prejudiciu inevitabil
Nr/Data/Document proprietate	T.P. 79/02.04.2002
Face obiectul depășirii posibilității anuale	NU
Face obiectul modificării prevederilor amenajamentului	NU
Provine din arborete situate în proprietati < 30 ha	NU
Arboretul este situat în afara arealului	NU
Punerea în valoare s-a făcut în arborete cu restricții de protecția mediului	NU

De asemenea la prezenta notificare vă mai anexăm:

- Actul de punere în valoare în stadiul verificat, avizat de șeful de ocol și verificat de inginerul responsabil de compartimentul fond forestier ;
 - Copie a descrierii parcelare pentru u.a. 196A și a Ordinului de Ministru pentru UP Zagra;
- Cu stima.



ȘEF OCOL,

Ing. MUREȘAN MIHAIL

ACT DE PUNERE ÎN VALOARE NR. 2100081603560

Unitate de Producție: I - Zagra
Denumire A.P.V: 25 PREJUDICIU INEVITABIL IN P 2436

Suprafață totală act - (ha): 11.5 Tratament: T. PRODUSE ACCIDENTALE II Natura Produsului: PRODUSE ACCIDENTALE Tehnologia de Exploatare: TRUNCHIURI SI CATARGE Data inventarierii: 08.10.2021 Anul exploataării: 2021 Procedeul de inventariere: FIR CU FIR Ciocan forma CIRCULARĂ nr.: PPN0503										Informații privind N.T.S.M.				Grupa de specii		Nr. de arbori		Volum																							
Stâncării pe - (ha): Arbori putregăioși - (buc): cu un volum de - (mc): Iescării - (buc): cu un volum de - (mc):										Rășinoase FAG		18 54		11.62 37.54		Total:		72 49.16																							
Specia				SORTARE DIMENSIONALĂ								Lemn lucru		Coajă		Lemn de foc		Volum brut																							
				G1		G2		G3		M1		M2		M3		LS																									
FAG				5.27		8.91				3.48		3.35		2.17		0.69		23.87		1.46		12.21		2.57		37.54															
MOLID				0.33		4.47		2.66		2.13		0.62				0.20		10.41		1.11		0.10				11.62															
TOTAL				5.60		13.38		2.66		5.61		3.97		2.17		0.89		34.28		2.57		12.31		2.57		49.16															
U.A.		Suprafață ha		Vârsta ani		Panta G		Semintis utilizabil										Total volum brut																							
								%		S. tot		Compoziție						H.																							
196 A		34.40		65		25.00						0																													
Total		34.40																49.16																							
U.A.		FA		MO		Volum																																			
196 A		37.54		11.62		49.16																																			
Total		37.54		11.62		49.16																																			
U.A.		Specia		Diametre		Înălțimi		Vârsta		Vol. arb.		Nr. arb.		Creștere		Sortare dimensională								Coajă		Lemn foc		Volum brut													
				dt		dcg		ht		hc		a		arb		ere		G1		G2		G3		M1		M2		M3		LS				Total		VF					
196 A		FA		25.26		25.93		20.71		20.71		65		0.70		54				5.27		8.91				3.48		3.35		2.17		0.69		1.46		12.21		2.57		37.54	
		MO		26.67		26.67		23.11		23.11		65		0.65		18				0.33		4.47		2.66		2.13		0.62		0.20		1.11		0.10				11.62			
Total U.A.: 196 A												72						5.60		13.38		2.66		5.61		3.97		2.17		0.89		2.57		12.31		2.57		49.16			
Total General U.A.												72						5.60		13.38		2.66		5.61		3.97		2.17		0.89		2.57		12.31		2.57		49.16			


Șef Ocol,

Întocmit,

Birou Fond Forestier,

Verificat,

MUREȘAN MIHAIL



[Handwritten signature]

[Handwritten signature]

DESCRIERE PARCELARA

DS:5006

OS:5006

UP: 7

DESCRIEREA STATIONII SI ARBORETULUI														DENS	VOLUM			CRES													
ELM	P	M	VAR	DM	HM	C	A	EL	PROVE	VI	CONS	MC/HA	MC/UA		MC/HA																
ARB	R	RE	STA	CM	M	L	MES	AG	NIENTA	TA																					
	P	GE	ANI			P	TEC	AJ		LI																					
194 C 1.90 HA GF: 2-1B SUP: A TS: 4420 TP: 4131 SOL: 3101 Versant mijlociu ondulat EXPOZITIE: SE INC: 25 G ALTITUDINE: 1180 - 1270 M LITIERA: continua-subtire TIP FLORA: Asperula-Asarum Natural fundamental subprod. echien COMP.ACTUALA: 10 FA COMP.TEL: 10FA SORT: FA Mijl. si gros,cherestea VARSTA EXPL.: 110 ani SEM.UTIL: SUBARBORET: DATE COMPL.: POL: LUCRARI EXEC.: LUCRARI PROP.: T.IGIENA														FA	10	IN	90	28	21	4		.4	RN	N	0.70	233	443	4.5			
TOTAL																						0.7	233	443	4.5						
DESCRIEREA STATIONII SI ARBORETULUI														DENS	VOLUM			CRES													
ELM	P	M	VAR	DM	HM	C	A	EL	PROVE	VI	CONS	MC/HA	MC/UA		MC/HA																
ARB	R	RE	STA	CM	M	L	MES	AG	NIENTA	TA																					
	P	GE	ANI			P	TEC	AJ		LI																					
194 D 14.10 HA GF: 1-2A SUP: M TS: 3322 TP: 1321 SOL: 3206 Versant superior ondulat EXPOZITIE: S INC: 31 G ALTITUDINE: 1260 - 1400 M LITIERA: continua-subtire TIP FLORA: Calamagrostis-Luzula Natural fundamental prod. mij. echien COMP.ACTUALA: 10 MO COMP.TEL: 10MO SORT: MO Gros,cherestea VARSTA EXPL.: SEM.UTIL: 8MO 2 FA 5 ani 0,2S mixt SUBARBORET: DATE COMPL.: Roca la suprafata/0,2S POL: LUCRARI EXEC.: LUCRARI PROP.: TAIERI DE CONSERVARE AJUTORAREA REG NATURALE INGRIJIREA SEMINTISULUI														MO	10	IN	110	38	27	3		.3	RN	N	0.70	463	6528	4.0			
TOTAL																										0.7	463	6528	4.0		
DESCRIEREA STATIONII SI ARBORETULUI														DENS	VOLUM			CRES													
ELM	P	M	VAR	DM	HM	C	A	EL	PROVE	VI	CONS	MC/HA	MC/UA		MC/HA																
ARB	R	RE	STA	CM	M	L	MES	AG	NIENTA	TA																					
	P	GE	ANI			P	TEC	AJ		LI																					
195 20.10 HA GF: 2-1B SUP: A TS: 4420 TP: 4131 SOL: 3101 Versant ondulat EXPOZITIE: V INC: 25 G ALTITUDINE: 1100 - 1400 M LITIERA: intrerupta-subtire TIP FLORA: Rubus hirtus Artificial de prod. mij. relativ-plurien COMP.ACTUALA: 5 FA 5 MO COMP.TEL: 4FA 6 MO SORT: MO Gros,cherestea VARSTA EXPL.: 100 ani SEM.UTIL: SUBARBORET: DATE COMPL.: POL: LUCRARI EXEC.: LUCRARI PROP.: RARITURI														FA	2	IN	65	18	18	3	M	.3	RN	N	0.18	47	945	1.8			
	FA	3	IN	40	14	13	3	M	.2	RN	N	0.27	43	864	2.7																
	MO	5	P	35	12	11	3		.1	NEC	N	0.45	83	1668	6.3																
TOTAL																										0.9	173	3477	10.8		
DESCRIEREA STATIONII SI ARBORETULUI														DENS	VOLUM			CRES													
ELM	P	M	VAR	DM	HM	C	A	EL	PROVE	VI	CONS	MC/HA	MC/UA		MC/HA																
ARB	R	RE	STA	CM	M	L	MES	AG	NIENTA	TA																					
	P	GE	ANI			P	TEC	AJ		LI																					
196 A 34.40 HA GF: 2-1B SUP: A TS: 4420 TP: 4131 SOL: 3101 Versant ondulat EXPOZITIE: SV INC: 25 G ALTITUDINE: 1000 - 1350 M LITIERA: continua-subtire TIP FLORA: Rubus hirtus Natural fundamental prod. mij. relativ-plurien COMP.ACTUALA: 7 FA 3 MO COMP.TEL: 7FA 3 MO SORT: FA Gros si mijl.,cherestea VARSTA EXPL.: 110 ani SEM.UTIL: SUBARBORET: DATE COMPL.: POL: LUCRARI EXEC.: LUCRARI PROP.: RARITURI														FA	4	IN	65	26	18	3	M	.3	RN	N	0.36	95	3268	3.5			
	FA	3	IN	40	16	13	3	M	.2	RN	N	0.27	43	1479	2.7																
	MO	3	P	35	16	13	3	M	.2	NEC	N	0.27	64	2202	3.8																
TOTAL																												0.9	202	6949	10.0



CONFORM CU ORIGINALUL


Anul	Lucrări executate	Gr. specii	Supraf. parcursă	Material lemnos recoltat		Suprafețe regenerate					Alte lucrări	
				Total m³	Lemn lucru m³	Natural		Artificial			U M	Canti-tate
						Compoziția semințișului	Supr.	Prov. cod. rez.	Sem. kg.	Puieti mii buc.		

Anul	Lucrări executate	Gr. specii	Supraf. parcursă	Material lemnos recoltat		Suprafețe regenerate					Alte lucrări	
				Total m³	Lemn lucru m³	Natural		Artificial			U M	Canti-tate
						Compoziția semințișului	Supr.	Prov. cod. rez.	Sem. kg.	Puieti mii buc.		
2015	P1681-1006	Mo/Fa	141	457/365	571							
2015	P1714-AI	Mo/Fa	03	91								
2018	P2074-IVT	Mo/Fa	141	308/28	236							

Anul	Lucrări executate	Gr. specii	Supraf. parcursă	Material lemnos recoltat		Suprafețe regenerate					Alte lucrări	
				Total m³	Lemn lucru m³	Natural		Artificial			U M	Canti-tate
						Compoziția semințișului	Supr.	Prov. cod. rez.	Sem. kg.	Puieti mii buc.		
2018	P2123-AI	Ros/Fai	0,8	6/101	81							
2018	P2075-Ig	Ros/Fai	201	82/6	35							
2020	P1991-R	Ros/Fai	95	24/1511	893							

ua 196A

Anul	Lucrări executate	Gr. specii	Supraf. parcursă	Material lemnos recoltat		Suprafețe regenerate					Alte lucrări	
				Total m³	Lemn lucru m³	Natural		Artificial			U M	Canti-tate
						Compoziția semințișului	Supr.	Prov. cod. rez.	Sem. kg.	Puieti mii buc.		



CONFORM CU ORIGINALUL

MINISTERUL MEDIULUI, APELOR ȘI PĂDURILOR



ORDIN

Nr. 1389 / 08.07.2016

pentru aprobarea amenajamentului silvic al fondului forestier proprietate publică aparținând comunei Zagra, Unitatea de Producție I Zagra, județul Bistrița - Năsăud

Având în vedere Referatul de aprobare nr. 163408/DI/18.05.2016 al Direcției Politici și Strategii în Silvicultură,

În conformitate cu Avizul Comisiei tehnice de avizare pentru silvicultură din Ministerul Mediului, Apelor și Pădurilor nr. 61/05.03.2015 și ținând cont de Decizia Agenției pentru Protecția Mediului Bistrița Năsăud nr. 212/27.04.2016,

În temeiul prevederilor art. 22 alin. (1) din Legea nr. 46/2008 – Codul silvic, republicată, cu modificările ulterioare, precum și ale art. 13 alin. (4) din Hotărârea Guvernului nr. 38/2015 privind organizarea și funcționarea Ministerului Mediului, Apelor și Pădurilor, cu modificările și completările ulterioare,

ministrul mediului, apelor și pădurilor emite următorul

ORDIN:

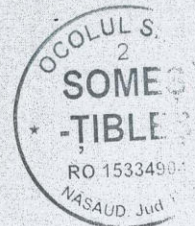
Art. 1. – Se aprobă amenajamentul silvic al fondului forestier proprietate publică aparținând comunei Zagra, Unitatea de Producție I Zagra, județul Bistrița - Năsăud.

Art. 2. – Direcția Politici și Strategii în Silvicultură din cadrul Ministerului Mediului, Apelor și Pădurilor transmite prezentul ordin primăriei comunei Zagra, județul Bistrița - Năsăud, care răspunde de aplicarea și respectarea prevederilor acestuia.

Art. 3. – Prezentul ordin s-a întocmit în 3 exemplare, două pentru emitent, iar al treilea pentru primăria comunei Zagra, județul Bistrița - Năsăud.

MINISTRU

Cristiana PAȘCA – PALMER



CONFORM CU ORIGINALUL