




OCOLUL SILVIC IZVORUL SOMEȘULUI MARE R.A
427285, Loc. Șanț, Str. Principală, Nr. 588, Jud. Bistrița-Năsăud, România
Telefon/Fax: 0263379548, C.U.I 32521937
E-mail: osilvic_yps@yahoo.com

**CĂTRE,
GARDA FORESTIERĂ CLUJ**



În baza prevederilor **O.M. 767 din 23 iulie 2018** privind aprobarea *Procedurii de aprobare și casare a actelor de punere în valoare pentru masa lemnoasă provenită din fondul forestier național și din vegetația forestieră situată pe terenuri din afara fondului forestier național și a Procedurii privind punerea în valoare și recoltarea de masă lemnoasă din fondul forestier pentru care legea nu obligă la întocmirea amenajamentului silvic și din vegetația forestieră din afara fondului forestier național* vă transmitem în vederea **verificării și avizării**, actele de punere în valoare prezentate în tabelul de mai jos:

Nr crt	Ocolul silvic	Proprietar	APV Denumire	UP	ua	Suprafață (ha)	Volum (mc)	Natura produselor	Factori destabilizatori	Numărul și data documentului care atestă proprietatea	Observații
1	Izvorul Someșului Mare R.A	Comuna Șanț	2026 LOPACNA 2100116003660	VIII MĂRIILE	46 B	11,84	200,17	ACC I	Doborâturi și rupturi de vânt, arbori uscați	Titlu de proprietate nr. 678/28.06.2002	Este suprapusă peste P 1684 LOPACNA 2100116000870
2	Izvorul Someșului Mare R.A	Comuna Șanț	2027 CIUNGI 2100116003670	VIII MĂRIILE	109A – 110A	41,56	406,84	ACC I	Doborâturi și rupturi de vânt, arbori uscați	Titlu de proprietate nr. 678/28.06.2002	-Se depășește posibilitatea decenală de produse principale conform OM 766/ 2018
3	Izvorul Someșului Mare R.A	Comuna Șanț	2028 SUHARD 2100116003680	VIII MĂRIILE	107 – 108B	39,82	475,28	ACC I	Doborâturi și rupturi de vânt, arbori uscați	Titlu de proprietate nr. 678/28.06.2002	Se depășește posibilitatea decenală de produse principale conform OM 766/ 2018

De asemenea la prezenta notificare vă mai anexăm:

- Actele de punere în valoare – în original, avizat de șeful de ocol și verificat de inginerul responsabil de compartimentul fond forestier;
- Copie după Ordinele de ministru care aprobă amenajamentele silvice;
- Copie după descrierile parcelare;
- Fotografii relevante privitoare la fenomenul de punere în valoare;
- Copie după documentul care atestă proprietatea



Șef Ocol,

Întocmit,

Ing. Filipoi Florea

Ing. Cotul Florea

ACT DE PUNERE ÎN VALOARE NR. 2100116003680

Unitate de Producție: VIII - Măriile

Denumire A.P.V.: 2028 SUHARD

Suprafață totală act - (ha): 39.82 Tratament: T. PRODUSE ACCIDENTALE I Natura Produsului: PRODUSE ACCIDENTALE Tehnologia de Exploatare: TRUNCHIURI SI CATARGE Data inventarierii: 17.09.2021 Anul exploatării: 2021 Procedeul de inventariere: FIR CU FIR Ciocan forma CIRCULARĂ nr.: BN1615	Informații privind N.T.S.M.	Grupa de specii	Nr. de arbori	Volum
	Stâncării pe - (ha): Arbori putregăioși - (buc): 2 cu un volum de - (mc): 0.46 Iescării - (buc): 1 cu un volum de - (mc): 0.09	Rășinoase FAG Quercinee Diverse țări Diverse moi	298 4	469.78 5.41
Total:			302	475.19

Specia	SORTARE DIMENSIONALĂ							Lemn lucru	Coajă	Lemn de foc		Volum brut
	G1	G2	G3	M1	M2	M3	LS			Total	VF	
MOLID	193.34	139.71	32.48	20.93	6.37		1.85	394.68	36.64	38.55		469.87
FAG	0.31	2.19		0.29	0.16	0.08		3.03	0.18	2.20	0.36	5.41
TOTAL	193.65	141.90	32.48	21.22	6.53	0.08	1.85	397.71	36.82	40.75	0.36	475.28

U.A.	Suprafață ha	Vârsta ani	Panta G	Semințis utilizabil				H.	Total volum brut
				%	S. tot	Compoziție			
107	11.19	109	25.00			0		57.23	
108 A	24.37	109	25.00			0		356.87	
108 B	4.26	109	25.00			0		61.18	
Total	39.82							475.28	

U.A.	MO	FA	Volum
107	57.23		57.23
108 A	351.46	5.41	356.87
108 B	61.18		61.18
Total	469.87	5.41	475.28

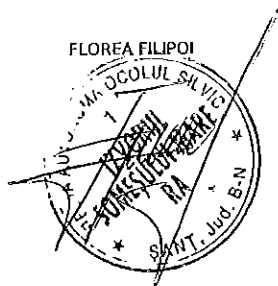
U.A.	Specia	Diametre		Înălțimi		Vârsta	Vol. arb	Nr. arb	Creștere	Sortare dimensională							Coajă	Lemn foc		Volum brut		
		dt	dcg	ht	hc					G1	G2	G3	M1	M2	M3	LS		Total	VF			
107	MO	42.72	40.12	30.96	30.96	109	1.73	33		21.55	15.82	3.49	2.12	0.72		0.20	4.07	9.26		57.23		
Total U.A.: 107										33		21.55	15.82	3.49	2.12	0.72		0.20	4.07	9.26		57.23
108 A	MO	40.56	37.51	31.16	31.16	109	1.49	236		138.47	110.03	26.19	17.00	5.13		1.50	27.79	25.35		351.46		
	FA	37.00	37.00	24.50	24.50	109	1.35	4		0.31	2.19		0.29	0.16	0.08		0.18	2.20	0.36	5.41		
Total U.A.: 108 A										240		138.78	112.22	26.19	17.29	5.29	0.08	1.50	27.97	27.55	0.36	356.87
108 B	MO	44.64	44.41	30.36	30.36	109	2.11	29		33.32	13.86	2.80	1.81	0.52		0.15	4.78	3.94		61.18		
Total U.A.: 108 B										29		33.32	13.86	2.80	1.81	0.52		0.15	4.78	3.94		61.18
Total General U.A.										302		193.65	141.90	32.48	21.22	6.53	0.08	1.85	36.82	40.75	0.36	475.28

Șef Ocol,

Întocmit,

Birou Fond Forestier,

Verificat,



[Handwritten signature]

[Handwritten signature]

ACT DE PUNERE ÎN VALOARE NR. 2100116003670

Unitate de Producție: VIII - Măriile
Denumire A.P.V.: 2027 CIUNGI

Suprafață totală act - (ha): 41.56 Tratament: T. PRODUSE ACCIDENTALE I Natură Produsului: PRODUSE ACCIDENTALE Tehnologia de Exploatare: TRUNCHIURI SI CATARGE Data inventarierii: 17.09.2021 Anul exploatarii: 2021 Procedul de inventariere: FIR CU FIR Ciocan forma CIRCULARĂ nr.: BN1615	Informații privind N.T.S.M.	Grupa de specii	Nr. de arbori	Volum
	Stâncării pe - (ha): Arbori putregăioși - (buc): 2 cu un volum de - (mc): 0.81 Iescării - (buc): 1 cu un volum de - (mc): 0.34	Rășinoase FAG Quercinee Diverse tari Diverse moi	213 6 4	400.73 2.02 3.75
		Total:	223	406.5

Specia	SORTARE DIMENSIONALĂ							Lemn lucru	Coajă	Lemn de foc		Volum brut
	G1	G2	G3	M1	M2	M3	LS			Total	VF	
ULM DE MUNTE		0.95		0.10	0.03			1.08	0.22	0.50	0.05	1.80
PALTIN DE MUNTE		0.70		0.25	0.11	0.01		1.07	0.10	0.78	0.08	1.95
FAG		0.09		0.56	0.49	0.19	0.07	1.40	0.10	0.52	0.17	2.02
BRAD		0.87	0.31	0.19	0.04		0.02	1.43	0.16	0.10		1.69
MOLID	190.69	97.90	23.06	14.18	4.08		1.24	331.15	30.37	37.86		399.38
TOTAL	190.69	100.51	23.37	15.28	4.75	0.20	1.33	336.13	30.95	39.76	0.30	406.84

U.A.	Suprafață ha	Vârsta ani	Panta G	Semănțiuș utilizabil				Total volum brut
				%	S. tot	Compoziție		
109 A	13.30	109	30.00			0	56.33	
109 B	5.92	37	35.00			0	66.47	
110 A	22.34	109	25.00			0	284.04	
Total	41.56						406.84	

U.A.	ULM	MO	FA	PAM	BR	Volum
109 A		54.88	0.32		1.13	56.33
109 B		66.47				66.47
110 A	1.80	278.03	1.70	1.95	0.56	284.04
Total	1.80	399.38	2.02	1.95	1.69	406.84


U.A.	Specia	Diametre		Înălțimi		Vârsta	Vol. arb.	Nr. arb.	Crestere	Sortare dimensională							Coajă	Lemn foc		Volum brut
		dt	dcg	ht	hc					G1	G2	G3	M1	M2	M3	LS		Total	VF	
109 A	FA	22.00	22.00	17.00	17.00	109	0.32	1					0.09	0.11	0.04	0.02	0.02	0.04	0.03	0.32
	BR	34.00	34.00	26.00	26.00	109	1.13	1		0.72	0.13	0.07	0.02	0.02	0.01	0.11	0.07			1.13
	MO	38.96	36.89	29.36	29.36	109	1.44	38		16.54	17.97	4.83	3.14	0.97	0.34	4.18	6.91			54.88
Total U.A.: 109 A								40		16.54	18.69	4.96	3.30	1.10	0.04	0.37	4.31	7.02	0.03	56.33
109 B	MO	44.24	44.65	29.64	29.64	37	1.96	34		34.91	14.88	3.11	1.87	0.60	0.14	5.01	5.95			66.47
Total U.A.: 109 B								34		34.91	14.88	3.11	1.87	0.60	0.14	5.01	5.95			66.47
110 A	ULM	44.00	44.00	25.00	25.00	109	1.80	1			0.95		0.10	0.03		0.22	0.50	0.05		1.80
	MO	42.96	42.45	31.12	31.12	109	2.00	139		139.24	65.05	15.12	9.17	2.51	0.76	21.18	25.00			278.03
	FA	23.20	23.20	16.40	16.40	109	0.34	5			0.09		0.47	0.38	0.15	0.05	0.08	0.48	0.14	1.70
	PAM	30.67	30.67	20.33	20.33	109	0.65	3			0.70		0.25	0.11	0.01	0.10	0.78	0.08		1.95
	BR	26.00	26.00	21.00	21.00	109	0.56	1			0.15	0.18	0.12	0.02		0.01	0.05	0.03		0.56
Total U.A.: 110 A								149		139.24	66.94	15.30	10.11	3.05	0.16	0.82	21.63	26.79	0.27	284.04
Total General U.A.								223		190.69	100.51	23.37	15.28	4.75	0.20	1.33	30.95	39.76	0.30	406.84

Șef Ocol,

Întocmit,

Birou Fond Forestier,

Verificat,



[Handwritten signature]

[Handwritten signature]

ACT DE PUNERE ÎN VALOARE NR. 2100116003660

Unitate de Producție: VIII - Măriile

Denumire A.P.V.: 2026 LOPACNA

Suprafață totală act - (ha): 11.84 Tratament: T. PRODUSE ACCIDENTALE I Natura Produsului: PRODUSE ACCIDENTALE Tehnologia de Exploatare: TRUNCHIURI SI CATARGE Data inventarierii: 20.09.2021 Anul exploatării: 2021 Procedul de inventariere: FIR CU FIR Ciocan forma CIRCULARĂ nr.: BN1610	Informații privind N.T.S.M.	Grupa de specii	Nr. de arbori	Volum
	Stâncării pe - (ha): Arbori putregăioși - (buc): 20 cu un volum de - (mc): 4.71 Iescării - (buc): 3 cu un volum de - (mc): 1.32	Rășinoase FAG Quercinee Diverse tari Diverse moi	242	198.85
	Total:		242	198.85

Specia	SORTARE DIMENSIONALĂ							Lemn lucru	Coajă	Lemn de foc		Volum brut
	G1	G2	G3	M1	M2	M3	LS			Total	VF	
MOLID	36.89	68.58	23.45	18.63	5.41		1.59	154.55	15.20	30.42	0.01	200.17
TOTAL	36.89	68.58	23.45	18.63	5.41		1.59	154.55	15.20	30.42	0.01	200.17

U.A.	Suprafață ha	Vârsta ani	Panta G	Semintș utilizabil			H.	Total volum brut
				%	S. tot	Compoziție		
46 B	11.84	150	30.00			0	200.17	
Total	11.84						200.17	

U.A.	MO	Volum
46 B	200.17	200.17
Total	200.17	200.17

U.A.	Specia	Diametre		Înălțimi		Vârsta	Vol. arb.	Nr. arb.	Creștere	Sortare dimensională							Coajă	Lemn foc		Volum brut
		dt	dgc	ht	hc					G1	G2	G3	M1	M2	M3	LS		Total	VF	
46 B	MO	31.52	30.81	22.22	22.22	150	0.82	242		36.89	68.58	23.45	18.63	5.41		1.59	15.20	30.42	0.01	200.17
Total U.A.: 46 B										36.89	68.58	23.45	18.63	5.41		1.59	15.20	30.42	0.01	200.17
Total General U.A.										36.89	68.58	23.45	18.63	5.41		1.59	15.20	30.42	0.01	200.17

Șef Ocol,

Întocmit,

Birou Fond Forestier,

Verificat,



[Handwritten signature]

[Handwritten signature]

DESCRIERE PARCELARA

UP VIII Măriile

DESCRIEREA STATIONII SI ARBORETULUI														ELM	P	M	VAR	DM	HM	C	A	EL	PROVE	VI	DENS		VOLUM			CRES
																									ARB	CONS	MC/HA	MC/UA	MC/HA	
46 B 11.84 HA GF: 1-2C5N SUP: M TS: 2311 TP: 1153 SOL: 3206 Versant superior ondulat EXPOZITIE: V INC: 30 G ALTITUDINE: 1250 - 1550 M LITIERA: continua-subtire TIP FLORA: Oxalis-Soldanella Natural fundamental prod. inf. relativ-plurien COMP.ACTUALA: 5 MO 5 MO COMP.TEL: 10MO SORT: MO Mijl.-gros,cel.,constr.,che SEM.UTIL: 9MO 1 FA SUBARBORET: DATE COMPL.: POL: ERZ: LUCRARI EXEC.: 2007-T produse accidentale 2010-T produse accidentale LUCRARI PROP.: TAIERI DE CONSERVARE INGRIJIREA SEMINTISULUI														MO	5	IN	150	46	24	4	M	5	RN	S	0.30	169	2001	1.1		
														MO	5	IN	90	30	22	4	M	5	RN	S	0.30	150	1776	2.3		
														TOTAL			150								0.6	319	3777	3.4		
46 C 9.28 HA GF: 1-5N SUP: A TS: 2332 TP: 1114 SOL: 3206 Versant superior ondulat EXPOZITIE: V INC: 30 G ALTITUDINE: 1300 - 1450 M LITIERA: continua-subtire TIP FLORA: Oxalis-Soldanella Natural fundamental prod. mij. relativ-plurien COMP.ACTUALA: 5 MO 5 MO COMP.TEL: 10MO SORT: MO Gros,cherestea SEM.UTIL: SUBARBORET: DATE COMPL.: POL: ERZ: LUCRARI EXEC.: 2007-T produse accidentale 2009-Impaduriri(fara T.de reg) LUCRARI PROP.: DEGAJARI														MO	5	P	5	2	1	3	M		NEC	N	0.35	1	9	0.6		
														MO	5	IN	15	4	2	3	M		RN	N	0.35	3	28	2.3		
														TOTAL			15								0.7	4	37	2.9		
46 D 0.84 HA GF: 1-2C5N SUP: M TS: 2311 TP: 1153 SOL: 3206 Versant superior ondulat EXPOZITIE: V INC: 30 G ALTITUDINE: 1350 M LITIERA: intrerupta-subtire TIP FLORA: Oxalis-Soldanella Natural fundamental prod. inf. echien COMP.ACTUALA: 10 MO COMP.TEL: 10MO SORT: MO Mijl.-gros,cel.,constr.,che SEM.UTIL: SUBARBORET: DATE COMPL.: POL: ERZ: LUCRARI EXEC.: 2007-T produse accidentale 2010-Impaduriri(fara T.de reg) LUCRARI PROP.: DEGAJARI														MO	10	IN	5	2	1	4			RN	N	0.90	3	3	0.8		
														TOTAL			5								0.9	3	3	0.8		
46 E 2.79 HA GF: 1-5N SUP: A TS: 2332 TP: 1114 SOL: 3206 Versant superior ondulat EXPOZITIE: V INC: 30 G ALTITUDINE: 1200 - 1500 M LITIERA: continua-subtire TIP FLORA: Oxalis-Soldanella Natural fundamental prod. mij. relativ-plurien COMP.ACTUALA: 7 MO 3 MO COMP.TEL: 8MO 2 LA SORT: MO Gros,cherestea SEM.UTIL: SUBARBORET: DATE COMPL.: POL: ERZ: LUCRARI EXEC.: 2007-T produse accidentale LUCRARI PROP.: T.RASE,IMPADURIRI INGRIJIREA CULTURILOR														MO	7	IN	150	60	28	3		5	RN	N	0.35	152	424	1.5		
														MO	3	IN	90	38	26	3	M	5	RN	N	0.15	50	140	1.3		
														TOTAL			150											2.8		

CONFORM CU ORIGINALUL




DESCRIERE PARCELARA

UP VIII Măriile

DESCRIEREA STATIONII SI ARBORETULUI				ELM	P	M	VAR	DM	HM	C	A	EL	PROVE	VI	DENS	VOLUM			CRES		
				ARB	R	RE	STA	CM	M	L	MES	AG	NIENTA	TA	CONS	MC/	MC/	MC/			
					P	GE	ANI			P	TEC	AJ		LI		HA	UA	HA			
105 B 2.70 HA GF: 2 - 1B SUP: A TS: 3322 TP: 1141 SOL: 3201 Versant superior ondulat EXPOZITIE: SV INC: 20 G ALTITUDINE: 1150 M LITIERA: continua-subtire TIP FLORA: Calamagrostis-Luzula Artificial de prod. mij. relativ-echien COMP.ACTUALA: 9 MO 1 SAC COMP.TEL: 10MO SORT: MO Gros,cherestea VARSTA EXPL: 100 ani FA Gros si mijl.,cherestea SEM.UTIL: SUBARBORET: DATE COMPL.: Alte date complement. POL: ERZ: LUCRARI EXEC.: 2004-T.rase,impaduriri 2007-Impaduriri(dupa T.de reg) LUCRARI PROP.: COMPLETARI DEGAJARI																					
				MO	9	P	5	2	1	3			NEC	N	0.36	1	3	0.6			
				SAC	1	IN	10	2	2	3	M		RN	N	0.04			0.1			
				TOTAL				5			3				0.4	1	3	0.7			
106 A 16.56 HA GF: 2 - 1B SUP: A TS: 3333 TP: 1311 SOL: 3201 Versant ondulat EXPOZITIE: SV INC: 33 G ALTITUDINE: 930 - 1100 M LITIERA: continua-subtire TIP FLORA: Asperula-Dentaria Natural fundamental prod. sup. relativ-plurien COMP.ACTUALA: 7 MO 3 MO COMP.TEL: 10MO SORT: MO Gros si f.gros,cherestea VARSTA EXPL: 110 ani FA Gros si mijl.,cherestea SEM.UTIL: SUBARBORET: DATE COMPL.: Alte date complement. POL: ERZ: LUCRARI EXEC.: 2009-T.produce accidentale 2011-T.produce accidentale LUCRARI PROP.: T.IGIENA(T.rase,benzi decII)																					
				MO	7	IN	100	40	31	2		.3	RN	N	0.49	387	6409	3.9			
				MO	3	IN	150	60	33	2	M	.3	RN	N	0.21	179	2964	1.0			
				TOTAL				100			2				0.7	566	9373	4.9			
106 B 5.02 HA GF: 2 - 1B SUP: A TS: 3322 TP: 1141 SOL: 3201 Versant superior ondulat EXPOZITIE: SV INC: 20 G ALTITUDINE: 1100 - 1150 M LITIERA: lipsa TIP FLORA: Calamagrostis-Luzula Artificial de prod. mij. echien COMP.ACTUALA: 8 MO 2 SAC COMP.TEL: 10MO SORT: MO Gros,cherestea VARSTA EXPL: 110 ani FA Gros si mijl.,cherestea SEM.UTIL: SUBARBORET: DATE COMPL.: Alte date complement. POL: ERZ: LUCRARI EXEC.: 2004-T.rase,impaduriri 2007-Impaduriri(dupa T.de reg) LUCRARI PROP.: COMPLETARI DEGAJARI																					
				MO	8	P	10	2	1	3			NEC	N	0.24	1	5	0.8			
				SAC	2	IN	10	4	2	3	PC		RN	N	0.06			0.1			
				TOTAL				10			3				0.3	1	5	0.9			
107 11.19 HA GF: 2 - 1B SUP: A TS: 2333 TP: 1111 SOL: 3201 Versant mijlociu ondulat EXPOZITIE: SE INC: 25 G ALTITUDINE: 970 - 1100 M LITIERA: continua-subtire TIP FLORA: Oxalis-Dentaria Natural fundamental prod. sup. relativ-plurien COMP.ACTUALA: 7 MO 3 MO COMP.TEL: 10MO SORT: MO Gros si f.gros,cherestea VARSTA EXPL: 110 ani FA Gros si mijl.,cherestea SEM.UTIL: SUBARBORET: DATE COMPL.: Alte date complement. POL: ERZ: LUCRARI EXEC.: 2009-T.produce accidentale 2011-T.produce accidentale LUCRARI PROP.: T.IGIENA(T.rase,benzi decII)																					
				MO	7	IN	100	42	32	2		.3	RN	N	0.49	403	4510	3.9			
				MO	3	IN	140	60	33	2	M	.3	RN	N	0.21	179	2003	1.0			
				TOTAL				100			2				0.7	582	6510	4.9			

CONFORM CU ORIGINALUL




Stea

DESCRIERE PARCELARA

UP VIII Măriile

DESCRIEREA STATIONII SI ARBORETULUI														ELM	P	M	VAR	DM	HM	C	A	EL	PROVE	VI	DENS		VOLUM			CRES		
																									CONS	MC/HA	MC/UA	MC/HA				
108 A 24.37 HA GF: 2 - 1B SUP: A TS: 2333 TP: 1111 SOL: 3201 Versant mijlociu ondulat EXPOZITIE: SV INC: 25 G ALTITUDINE: 1000 - 1150 M LITIERA: continua-subtire TIP FLORA: Oxalis-Dentaria Natural fundamental prod. sup. relativ-plurien COMP.ACTUALA: 6 MO 2 MO 1 BR 1 FA COMP.TEL: 8 MO 1 BR 1 FA SORT: MO Gros si f.gros,cherestea VARSTA EXPL.: 110 ani FA Gros si mijl.,cherestea SEM.UTIL: SUBARBORET: DATE COMPL.: Alte date complement. POL: ERZ: LUCRARI EXEC.: 2010-T.produse accidentale 2011-T.produse accidentale LUCRARI PROP.: T.IGIENA(T.progresive decli)														ARB	P	RE	STA	CM	M	P	TEC	AI	NIENTA	LI								
														MO	6	IN	100	40	32	2		3	RN	N	0.42	345	8408	3.4				
														MO	2	IN	140	48	33	2	M	3	RN	N	0.14	120	2924	0.7				
														BR	1	IN	140	56	33	2	M	4	RN	N	0.07	63	1535	0.5				
														FA	1	IN	100	38	27	3	M	5	RN	N	0.07	35	853	0.5				
														TOTAL			100									0.7	563	13720	5.1			
108 B 4.26 HA GF: 1 - 2C SUP: M TS: 2333 TP: 1111 SOL: 3201 Versant superior ondulat EXPOZITIE: SV INC: 25 G ALTITUDINE: 1100 - 1200 M LITIERA: continua-subtire TIP FLORA: Oxalis-Dentaria Natural fundamental prod. sup. relativ-plurien COMP.ACTUALA: 7 MO 3 MO COMP.TEL: 10 MO SORT: MO Gros si f.gros,cherestea VARSTA EXPL.: FA Gros si mijl.,cherestea SEM.UTIL: SUBARBORET: DATE COMPL.: Alte date complement. POL: ERZ: LUCRARI EXEC.: 2010-T.igiene 2011-T.igiene LUCRARI PROP.: T.IGIENA														ARB	P	RE	STA	CM	M	P	TEC	AI	NIENTA	LI								
														MO	7	IN	100	38	31	2		2	RN	N	0.42	332	1414	3.4				
														MO	3	IN	140	50	32	2	M	2	RN	N	0.18	148	630	0.9				
														TOTAL			100									0.6	480	2044	4.3			
108 C 0.86 HA GF: 1 - 2C SUP: M TS: 2333 TP: 1111 SOL: 3201 Versant superior ondulat EXPOZITIE: SV INC: 25 G ALTITUDINE: 1200 - 1225 M LITIERA: intreupta-subtire TIP FLORA: Oxalis-Dentaria Natural fundamental prod. sup. relativ-plurien COMP.ACTUALA: 6 MO 4 MO COMP.TEL: 7 MO 2 LA 1 PAM SORT: MO Gros si f.gros,cherestea VARSTA EXPL.: FA Gros si mijl.,cherestea SEM.UTIL: 10 MO SUBARBORET: DATE COMPL.: Alte date complement. POL: ERZ: LUCRARI EXEC.: LUCRARI PROP.: TAIERI DE CONSERVARE AJUTORAREA REG NATURALE INGRIJIREA SEMINTISULUI														ARB	P	RE	STA	CM	M	P	TEC	AI	NIENTA	LI								
														MO	6	IN	100	40	32	2		2	RN	N	0.06	49	42	0.5				
														MO	4	IN	140	50	33	2	M	2	RN	N	0.04	34	29	0.2				
														TOTAL			100									0.1	83	71	0.7			
108 D 0.71 HA GF: 1 - 2C SUP: M TS: 2333 TP: 1111 SOL: 3201 Versant superior ondulat EXPOZITIE: SV INC: 25 G ALTITUDINE: 1100 - 1200 M LITIERA: continua-subtire TIP FLORA: Oxalis-Dentaria Natural fundamental prod. sup. relativ-plurien COMP.ACTUALA: 7 MO 3 MO COMP.TEL: 10 MO SORT: MO Gros si f.gros,cherestea VARSTA EXPL.: FA Gros si mijl.,cherestea SEM.UTIL: SUBARBORET: DATE COMPL.: POL: ERZ: LUCRARI EXEC.: LUCRARI PROP.: T.IGIENA														ARB	P	RE	STA	CM	M	P	TEC	AI	NIENTA	LI								
														MO	7	IN	100	38	31	2		2	RN	N	0.42	332	236	3.4				
														MO	3	IN	140	50	32	2	M	2	RN	N	0.18	148	105	0.9				
														TOTAL			100									0.6	480	341	4.3			

CONFORM CU ORIGINALUL



DESCRIERE PARCELARA

UP VIII Măriile

DESCRIEREA STATIUNII SI ARBORETULUI				ELM	P	M	VAR	DM	HM	C	A	EL	PROVE	VI	DENS	VOLUM			CRES	
				ARB	P	RE	STA	CM	M	L	MES	AG	NIENTA	TA	CONS	MC/	MC/	MC/		
					ARB	GE	ANI			P	TEC	AJ	LI		HA	UA	HA			
109 A 13.30 HA GF: 2 - 1B SUP: A TS: 2333 TP: 1111 SOL: 3201 Versant mijlociu ondulat EXPOZITIE: NE INC: 30 G ALTITUDINE: 1100 - 1300 M LITIERA: continua-subtire TIP FLORA: Oxalis-Dentaria Natural fundamental prod. sup. relativ-plurien COMP.ACTUALA: 5 MO 3 MO 1 BR 1 BR COMP.TEL: 10MO SORT: MO Gros si f.gros,cherestea VARSTA EXPL.: 110 ani FA Gros si mijl.,cherestea SEM.UTIL: SUBARBORET: DATE COMPL.: Alte date complement. POL: ERZ: LUCRARI EXEC.: 2007-T.produse accidentale 2011-T.produse accidentale LUCRARI PROP.: T.IGIENA(T.progresive decli)				MO	5	IN	100	42	32	2			.3	RN	N	0.35	288	3830	2.8	
				MO	3	IN	140	50	33	2	M	.3	RN	N	0.21	179	2381	1.0		
				BR	1	IN	140	52	31	2	M	.4	RN	N	0.07	58	771	0.5		
				BR	1	IN	100	40	30	2	M	.4	RN	N	0.07	55	732	0.6		
				TOTAL			100				2				0.7	580	7714	4.9		
109 B 5.92 HA GF: 1 - 2C SUP: M TS: 2332 TP: 1114 SOL: 3206 Versant superior ondulat EXPOZITIE: N INC: 37 G ALTITUDINE: 1300 - 1350 M LITIERA: continua-subtire TIP FLORA: Oxalis-Soldanella Natural fundamental prod. mij. relativ-plurien COMP.ACTUALA: 7 MO 3 MO COMP.TEL: 10MO SORT: MO Gros,cherestea VARSTA EXPL.: FA Gros si mijl.,cherestea SEM.UTIL: SUBARBORET: DATE COMPL.: Alte date complement. POL: ERZ: LUCRARI EXEC.: 2007-T.produse accidentale 2009-T.igiene LUCRARI PROP.: T.IGIENA				MO	7	IN	100	36	28	3			2	RN	N	0.42	291	1723	2.9	
				MO	3	IN	140	50	30	3	M	.2	RN	N	0.18	136	805	0.8		
				TOTAL			100				3				0.6	427	2528	3.7		
109 C 3.11 HA GF: 2 - 1B SUP: A TS: 2333 TP: 1111 SOL: 3201 Versant mijlociu ondulat EXPOZITIE: N INC: 30 G ALTITUDINE: 1200 - 1300 M LITIERA: intrerupta-subtire TIP FLORA: Oxalis-Dentaria Natural fundamental prod. sup. relativ-echien COMP.ACTUALA: 7 MO 2 MO 1 BR COMP.TEL: 9MO 1 BR SORT: MO Gros si f.gros,cherestea VARSTA EXPL.: 110 ani FA Gros si mijl.,cherestea SEM.UTIL: SUBARBORET: DATE COMPL.: Alte date complement. POL: ERZ: LUCRARI EXEC.: LUCRARI PROP.: RARITURI				MO	7	IN	40	22	19	2				.1	RN	N	0.70	285	886	12.5
				MO	2	P	35	20	18	2	M	.1	NEC	N	0.20	75	233	3.6		
				BR	1	IN	40	20	17	2	M	.1	RN	N	0.10	35	109	1.6		
				TOTAL			40				2				1.0	395	1228	17.7		
109 D 2.38 HA GF: 2 - 1B SUP: A TS: 2333 TP: 1111 SOL: 3201 Versant mijlociu ondulat EXPOZITIE: N INC: 30 G ALTITUDINE: 1200 - 1300 M LITIERA: intrerupta-subtire TIP FLORA: Oxalis-Dentaria Natural fundamental prod. sup. relativ-echien COMP.ACTUALA: 7 MO 2 MO 1 BR COMP.TEL: 9MO 1 BR SORT: MO Gros si f.gros,cherestea VARSTA EXPL.: 110 ani FA Gros si mijl.,cherestea SEM.UTIL: SUBARBORET: DATE COMPL.: POL: ERZ: LUCRARI EXEC.: LUCRARI PROP.: RARITURI				MO	7	IN	40	22	19	2				.1	RN	N	0.70	285	678	12.5
				MO	2	P	35	20	18	2	PC	.1	NEC	N	0.20	75	179	3.6		
				BR	1	IN	40	20	17	2	PC	.1	RN	N	0.10	35	83	1.6		
				TOTAL			40				2				1.0	395				

CONFORM CU ORIGINALUL



DESCRIERE PARCELARA

UP VIII Măriile

DESCRIEREA STATIONII SI ARBORETULUI				ELM	P	M	VAR	DM	HM	C	A	EL	PROVE	VI	DENS	VOLUM			CRES		
				ARB	R	RE	STA	CM	M	L	MES	AG	NIENTA	TA	CONS	MC/	MC/	MC/			
					P	GE	ANI			P	TEC	AJ		LI		HA	UA	HA			
109 E 1.61 HA GF: 2 - 1B SUP: A TS: 2333 TP: 1111 SOL: 3201 Versant mijlociu ondulat EXPOZITIE: NE INC: 30 G ALTITUDINE: 1200 - 1250 M LITIERA: lipsa TIP FLORA: Oxalis-Dentaria Natural fundamental prod. sup. echien COMP.ACTUALA: 8 MO 2 PAM COMP.TEL: 8MO 2 PAM SORT: MO Gros si f.gros,cherestea VARSTA EXPL.: 110 ani FA Gros si mijl.,cherestea SEM.UITL: SUBARBORET: DATE COMPL.: Roca la suprafata/0,1S Alte date complement.																					
	8	P	5	2	1	2							NEC	N	0.48	2	3	1.6			
	PAM	2	P	5	2	1	2	M					NEC	N	0.12			0.2			
				TOTAL			5			2					0.6	2	3	1.8			
110 A 22.34 HA GF: 2 - 1B SUP: A TS: 2333 TP: 1111 SOL: 3201 Versant ondulat EXPOZITIE: V INC: 25 G ALTITUDINE: 970 - 1200 M LITIERA: continua-subtire TIP FLORA: Oxalis-Dentaria Natural fundamental prod. sup. relativ-plurien COMP.ACTUALA: 5 MO 2 MO 1 MO 1 BR 1 FA COMP.TEL: 8MO 1 BR 1 FA SORT: MO Gros si f.gros,cherestea VARSTA EXPL.: 110 ani FA Gros si mijl.,cherestea SEM.UITL: SUBARBORET: DATE COMPL.: Alte date complement.																					
	5	IN	100	40	32	2						3	RN	N	0.35	288	6434	2.8			
	2	IN	140	52	33	2	M					3	RN	N	0.14	120	2681	0.7			
	1	IN	70	30	26	2	M					4	RN	N	0.07	44	983	0.9			
	1	IN	100	48	29	2	M					4	RN	N	0.07	53	1184	0.6			
	1	IN	40	22	17	3	M					4	RN	N	0.07	17	380	0.7			
				TOTAL			100			2					0.7	522	11662	5.7			
110 B 1.66 HA GF: 1 - 2C SUP: M TS: 2332 TP: 1114 SOL: 3206 Versant superior ondulat EXPOZITIE: N INC: 30 G ALTITUDINE: 1200 - 1250 M LITIERA: continua-subtire TIP FLORA: Oxalis-Soldanella Natural fundamental prod. mij. echien COMP.ACTUALA: 10 MO COMP.TEL: 10MO SORT: MO Gros,cherestea VARSTA EXPL.: FA Gros si mijl.,cherestea SEM.UITL: SUBARBORET: DATE COMPL.: Alte date complement.																					
	10	IN	90	30	28	3						3	RN	N	0.70	486	807	5.9			
				TOTAL			90			3					0.7	486	807	5.9			
111 A 32.03 HA GF: 2 - 1B SUP: A TS: 2333 TP: 1111 SOL: 3201 Versant mijlociu ondulat EXPOZITIE: SV INC: 30 G ALTITUDINE: 970 - 1200 M LITIERA: continua-subtire TIP FLORA: Oxalis-Dentaria Natural fundamental prod. sup. relativ-plurien COMP.ACTUALA: 6 MO 3 MO 1 BR COMP.TEL: 9MO 1 BR SORT: MO Gros si f.gros,cherestea VARSTA EXPL.: 110 ani FA Gros si mijl.,cherestea SEM.UITL: SUBARBORET: DATE COMPL.: Alte date complement.																					
	6	IN	100	42	32	2						3	RN	N	0.42	345	11050	3.4			
	3	IN	140	54	33	2	M					3	RN	N	0.21	179	5733	1.0			
	1	IN	100	48	28	2	M					4	RN	N	0.07	50	1602	0.6			
				TOTAL			100			2					0.7	574	18387	5.0			

CONFORM CU
ORIGINALA



ROMANIA

COMISIA JUDETEANĂ PENTRU STABILIREA DREPTULUI DE PROPRIETATE ASUPRA TERENURILOR BISTRITA-NASAUD

Județul.....

Codul

3	4	6	1	8
---	---	---	---	---

Nr. 678

Comisia județeană pentru stabilirea dreptului de proprietate asupra terenurilor, constituită în baza Ordinului prefectului nr. 187 / 11.04.2000, analizând propunerile comisiei comunale / orașenești / municipale, în baza prevederilor Legii nr. 18 / 1991, ale Legii nr. 169 / 1997 și ale Legii nr. 1 / 2000, cu modificările ulterioare, emite următorul

TITLU DE PROPRIETATE

PRIMARIA COMUNEI SANT

Persoana fizică / Persoana juridică

(mostenitorii defunctului / defunctei)

având domiciliul / sediul în comuna (satul) / orașul / municipiul SANT

....., județul / sectorul BISTRITA-NASAUD, primește în proprietate o suprafață totală de 5834 ha 7000 mp, teren cu vegetație forestieră, din care 5834 ha 7000 mp, din fondul forestier național (cu destinație forestieră);

..... ha mp, din afara fondului forestier național (cu destinație agricolă) situată pe teritoriul comunei / orașului / municipiului / sectorului O.S. RODNA pe terit. SANT

conform celor menționate în anexă și pusă în posesie conform Procesului-verbal nr. 28.02.2002

Proprietarul va exercita asupra bunurilor de mai sus toate drepturile și obligațiile ce decurg din Constituția României și din legislația cu specific srbic în vigoare.

Prefect
VIOREL PUPEZA

Secretar general
ab. prefecturii,
MICA OPREA

Director general al
Oficiului județean de cadastru,
geodezie și cartografie,
EMIL MANASTUREAN

Inspector șef al
Inspektoratului srbic teritorial,
ISTRATE STETCO

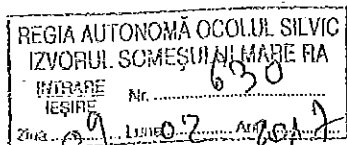
Data 28.06.2002

Valabil însoțit de anexă

CONFORM CU
ORIGINALUL



MINISTERUL MEDIULUI, APELOR ȘI PĂDURILOR



ORDIN

Nr. 2529 / 30.12.2016

pentru aprobarea amenajamentului silvic al fondului forestier proprietate publică aparținând comunei Șanț, Unitatea de Producție VII Cobășel-Zmeu, Unitatea de Producție VIII Măriile și Unitatea de Producție IX Valea Mare-Cârțibav, județul Bistrița-Năsăud

Având în vedere Referatul de aprobare nr. 165311/DI/07.10.2016 al Direcției Politici și Strategii în Silvicultură,

În conformitate cu Avizele Comisiei tehnice de avizare pentru silvicultură din Ministerul Mediului, Apelor și Pădurilor nr. 15, 16 și 17 din 12.02.2015 și ținând cont de Decizia Agenției pentru Protecția Mediului Bistrița Năsăud nr. 488/05.08.2016,

În temeiul prevederilor art. 22 alin. (1) din Legea nr. 46/2008 – Codul silvic, republicată, cu modificările ulterioare, precum și ale art. 13 alin. (4) din Hotărârea Guvernului nr. 38/2015 privind organizarea și funcționarea Ministerului Mediului, Apelor și Pădurilor, cu modificările și completările ulterioare,

ministrul mediului, apelor și pădurilor emite următorul

ORDIN:

Art. 1. – Se aprobă amenajamentul silvic al fondului forestier proprietate publică aparținând comunei Șanț, Unitatea de Producție VII Cobășel-Zmeu, Unitatea de Producție VIII Măriile și Unitatea de Producție IX Valea Mare-Cârțibav, județul Bistrița-Năsăud.

Art. 2. – Direcția Politici și Strategii în Silvicultură din cadrul Ministerului Mediului, Apelor și Pădurilor transmite prezentul ordin primăriei comunei Șanț, județul Bistrița-Năsăud, care răspunde de aplicarea și respectarea prevederilor acestuia.

Art. 3. – Prezentul ordin s-a întocmit în 3 exemplare, două pentru emitent, iar al treilea pentru primăria comunei Șanț, județul Bistrița-Năsăud.


MINISTRU

Cristiana PASCA – PALMER



CONFORM CU ORIGINALUL





AVIZ CTAS nr. 16 din 12.02.2015

**pentru amenajamentul silvic al fondului forestier proprietate publică aparținând
comunei Șanț, Unitatea de Producție VIII Măriile, județul Bistrița-Năsăud**

1. Au participat la ședința de avizare:

Președinte de ședință: Dan Popescu

Membri CTAS: Dănuț Iacob, Dan Achim, Octavian Popescu, Florin Achim, Liviu Nastasă, Marian Tudoran, Ștefan Tamaș, Constantin Banu, Cristea Ioan, Gheorghe Gheorghică, Cristea Marius, Macău Cristian.

2. Din analiza făcută în cadrul ședinței de avizare a rezultat:

- amenajamentul silvic al fondului forestier, proprietate publică aparținând comunei Șanț, Unitatea de Producție VIII Măriile, județul Bistrița-Năsăud, s-a elaborat de S.C. Forest Grup Proiect SRL București, șef proiect ing. Ion Larisa, expert CTAP ing. Marcu Petre;

- amenajamentul silvic al fondului forestier, proprietate publică aparținând comunei Șanț, Unitatea de Producție VIII Măriile, județul Bistrița-Năsăud, a fost avizat cu procesul verbal CTAP nr. 32 din 06.03.2013, recepționat de beneficiar și verificat de I.T.R.S.V. Cluj Napoca.

- perioada de aplicare a amenajamentului silvic al fondului forestier, proprietate publică aparținând comunei Șanț, Unitatea de Producție VIII Măriile, județul Bistrița-Năsăud este 01.01.2013 – 31.12.2022.

3. Cu ocazia examinării amenajamentului, Comisia a constatat următoarele:

Documentele privind proprietatea: Titlurile de proprietate nr. 678 din 28.06.2002 și nr. 573770 din 25.03.2010 și Extrasul de carte funciară nr. 300/11.05.1993.

Suprafața inclusă în amenajament este de 2420,88 ha, a făcut parte din O.S. Rodna (U.P. VIII Măriile) și din pășunea împădurită aparținând comunei Șanț, județul Bistrița-Năsăud și are ca folosințe: păduri și terenuri destinate împăduririi sau reîmpăduririi – 2390,59 ha, terenuri afectate gospodăririi silvice – 26,50 ha, terenuri neproductive – 0,27 ha și terenuri scoase temporar din fondul forestier – 3,52 ha (ocupații și litigii – 3,52 ha).

- Suprafața încadrată în grupa I funcțională este de 1264,87 ha;

- Suprafața încadrată în grupa a II a funcțională este de 1125,72 ha.

- Structura fondului forestier (date medii):

compoziție: 58MO 22BR 14FA 3PAM 3DT; vârsta medie: 97 ani; volumul la ha: 453 mc; consistența medie: 0,72; clasa de producție medie: II.3; indicele de creștere curentă: 6,1 mc/an/ha; fond lemnos total: 1082134 mc.

Procesul de producție s-a organizat în următoarele subunități de gospodărire:

S.U.P. A – Codru regulat – sortimente obișnuite:2100,51 ha;

S.U.P. K – Rezervații de semințe:64,63 ha;

S.U.P. M – Păduri supuse regimului de conservare deosebită:225,45 ha.

Bazele de amenajare:


- regim: codru;

- compoziția țel: corespunzătoare tipului natural fundamental de pădure pentru arboretele exploatabile și compoziția țel la exploatabilitate pentru celelalte arborete;

- tratamente: tăieri progresive și tăieri rase;

- exploatabilitatea: de protecție pentru arboretele încadrate în grupa I funcțională și tehnică pentru arboretele încadrate în grupa a II a funcțională;

- ciclu: S.U.P. A – 110 ani.



Posibilitatea:

- Posibilitatea de produse principale: 10500 mc/an;
- Posibilitatea de produse secundare: 943 mc/an, din care rărituri 916 mc/an;
- Volum maxim posibil de extras prin lucrări de conservare: 933 mc/an.

Lucrări prevăzute în deceniul în curs:

- asigurarea regenerării naturale: 99,70 ha;
- îngrijirea culturilor tinere: 75,00 ha;
- degajări: 82,21 ha;
- curățiri: 45,82 ha, 265 mc;
- rărituri: 331,73 ha, 9163 mc;
- tăieri de regenerare: 463,33 ha, 105000 mc, din care:
 - tăieri progresive: 448,40 ha, 102889 mc;
 - tăieri rase: 14,93 ha, 2111 mc;
- tăieri de igienă: 1513,36 ha, 12319 mc;
- tăieri de conservare: 57,95 ha, 9328 mc;
- împăduriri: 76,76 ha.

4. Concluzii rezultate:

Se propune avizarea favorabilă a amenajamentului silvic al fondului forestier, proprietate publică aparținând comunei Șanț, Unitatea de Producție VIII Măriile, județul Bistrița-Năsăud. Beneficiarul are obligația de a parcurge procedura legală de avizare de mediu, conform H.G. 1076/2004 privind stabilirea procedurii de realizare a evaluării de mediu pentru planuri și programe.

5. Comisia:


AVIZEAZĂ FAVORABIL

Amenajamentul silvic al fondului forestier proprietate publică aparținând comunei Șanț, Unitatea de Producție VIII Măriile, județul Bistrița-Năsăud

6. Difuzarea prezentului aviz către toți factorii interesați se va face prin grija secretariatului CTAS din minister.


**Președinte CTAS,
Secretar de Stat**

Dan POPEȘCU






SPRINGFIELD
MASS.
JULY 1911





UP. VIII U.S. 110A



U.P. VIII UA 108A



U.P. VIII 108B



U P VIII n-o 46 B.