



Contează pentru viitor!

**REGIA NAȚIONALĂ A PĂDURILOR – ROMSILVA DIRECȚIA
SILVICĂ MARAMUREȘ
OCOLUL SILVIC DRAGOMIREȘTI**

ROMÂNIA, 437140 DRAGOMIREȘTI, Str. 1 DECEMBRIE 1918, nr.134

Telefon: 40-262-337080; Fax: 40-262-337,030

e-mail: osdragomiresti@marasilva.ro;

Nr. 4709/23.07.2021

Catre:

GARDA FORESTIERA CLUJ

Avand in vedere prevederile art. 5 alin (1) lit. a) din Procedura de aprobare, modificare și casare a actelor de punere în valoare pentru masa lemnoasă provenită din fondul forestier național și din vegetația forestieră situată pe terenuri din afara fondului forestier național aprobată prin **OM 767/2018**, precum și precizările din adresa dvoastră nr. 21048/30.10.2018, va transmitem pentru **verificare și avizare** urmatorul act de punere în valoare:

APV 2100137801210, denumirea **2046 OFRIM MARIA FLOARE**, O.S. Dragomirești, UP I IEDISORUL, u.a. 10, suprafața **1.10 ha**, volum 51.70 mc, **proprietar OFRIM MARIA-FLOARE -Dragomirești – str. 1 Decembrie 1918, nr.43**, natura produselor **accidentale II**, suprafața ce necesită a fi împădurită **-nu este cazul**, factorii ce au afectat arboretul -doborături și rupturi de vânt urmare a fenomenelor meteo din luna iunie 2021, contract de servicii silvice nr. 7258/26.09.2017, valabil până la 31.09.2027, numărul și data documentului care atestă proprietatea: PVP 326/14.05.2013.

Conform procedurilor transmise prin adresa G.F.Cluj nr. 21048/30.10.2018, facem următoarele precizări:

- nu face obiectul depășirii posibilității anuale;
- nu face obiectul modificării prevederilor amenajamentului silvic;
- nu este în afara arealului;
- arboretul este inclus în situl NATURA 2000 ROSCI 0264 Vl.Izei și Dealul Solovan, pentru care nu sunt instituite restricții de mediu;

Anexam prezentei următoarele documente, în copie certificată:

- APV-urile în stadiul VERIFICAT;
- descrierea parcelară din amenajamentul intrat în vigoare la 01.01.2017
- fotografiile relevante.
- documentele de proprietate
- avizul CTAS nr. 955/14.12.2017

Cu respect,

SEF OCOL
Dr.ing. HORJ PAVEL



RESP. FOND FORESTIER
ing. IUGA VASILE



HP/IV -IEX

Nr. 4700/23.07.2021

ACT DE PUNERE ÎN VALOARE NR. 2100137801210

Unitate de Producție: I - Iedișorul
 Denumire A.P.V.: 2046 OFRIM MARIA-FLOARE

Suprafață totală act - (ha): 1.1 Tratament: T. PRODUSE ACCIDENTALE II Natura Produsului: PRODUSE ACCIDENTALE Tehnologia de Exploatare: SORTIMENTE SI MULTIPLI DE SORTIMENTE Data inventarierii: 17.07.2021 Anul exploatării: 2021 Procedeeul de inventariere: FIR CU FIR Clocan forma CIRCULARĂ nr.: MM1104										Informații privind N.T.S.M.				Grupa de specii		Nr. de arbori	Volum			
Stâncării pe - (ha): Arbori putregăioși - (buc): cu un volum de - (mc): Iescării - (buc): cu un volum de - (mc):										Rășinoase FAG Quercinee Diverse tari Diverse moi		54	51.7							
Total:												54	51.7							
Specia				SORTARE DIMENSIONALĂ						Lemn lucru	Coajă	Lemn de foc		Volum brut						
				G1	G2	G3	M1	M2	M3	LS			Total	VF						
MOLID				10.10	20.99	6.38	4.77	1.43		0.46	44.13	4.34	3.23		51.70					
TOTAL				10.10	20.99	6.38	4.77	1.43		0.46	44.13	4.34	3.23		51.70					
U.A.	Suprafață ha	Vârsta ani	Panta G	Semintiş utilizabil										Total volum brut						
				%	S. tot	Compoziție										H.				
10	1.10	44	30.00			0														
Total	1.10															51.70				
U.A.	MO	Volum																		
10	51.70	51.70																		
Total	51.70	51.70																		
U.A.	Specia	Diametre		Înălțimi		Vârsta	Vol. arb.	Nr. arb.	Creștere	Sortare dimensională						Coajă	Lemn foc		Volum brut	
		dt	dcg	ht	hc	a				G1	G2	G3	M1	M2	M3	LS		Total	VF	
10	MO	32.71	32.85	24.04	24.04	44	0.96	54		10.10	20.99	6.38	4.77	1.43		0.46	4.34	3.23		51.70
Total U.A.: 10								54		10.10	20.99	6.38	4.77	1.43		0.46	4.34	3.23		51.70
Total General U.A.								54		10.10	20.99	6.38	4.77	1.43		0.46	4.34	3.23		51.70

Șef Ocol,
 HORI PAVEL

 Intocmit,



Birou Fond Forestier,


Verificat,


DESCRIERE PARCELARA

DESCRIERE PARCELARA

Romsilva R.A.

DESCRIEREA STATIUNII SI APOCETULUI		ELM	P	M.	VIR		C	AM	EL	PROVE-	VI	DENS	V O L U M			CRES
ARB	R	RE	STA	D	H	L	ES	AG	NIENIA	TA			MC/	MC/	MC/	
P	GE	ANI	CM	M	P	TE	AJ			LI	CONS	HA	UA	HA		
10	1.1 HA	GF.1-5L,	SUP:A TS:3333 TP:1111													
SOL:3101 Versant ondulat , EXPOZITIE V INC. 30 G ALTIUDINE: 550- 560 M. LITIEFA:continua - subtire TIP FLORA:Ovalis-Dentaria Natural fundamental prod. mij relativ-echien COMP.ACTUALA : 10 MD COMP.TEL :10 MD SORT:MD Gros si f.gros,cherestea VIRSIA EXPL.110 ani SEM.UUTIL: SUBARECET: DATE COMPL. Rupturi izolate Alte date complement. FOL: LUCRARI EXEC. ERZ: LUCRARI PROP. PARTURI																
TOTAL		40			2						0.90	367	404	16.1		

DESCRIEREA STATIUNII SI APOCETULUI		ELM	P	M.	VIR		C	AM	EL	PROVE-	VI	DENS	V O L U M			CRES
ARB	R	RE	STA	D	H	L	ES	AG	NIENIA	TA			MC/	MC/	MC/	
P	GE	ANI	CM	M	P	TE	AJ			LI	CONS	HA	UA	HA		
22	7.7 HA	GF.1-5L,	SUP:A TS:4420 TP:4114													
SOL:3101 Versant inferior ondulat , EXPOZITIE V INC. 22 G ALTIUDINE: 710- 920 M. LITIEFA:continua - subtire TIP FLORA:Aspenula-Dentaria Natural fundamental prod. mij plurien COMP.ACTUALA : 10 FA COMP.TEL : 8 FA 2 DT SORT:FA Gros si mijl.,cherestea VIRSIA EXPL.110 ani SEM.UUTIL:10FA SUBARECET: DATE COMPL. Alte date complement. FOL: LUCRARI EXEC. ERZ: LUCRARI PROP. T.PROGRESIVE(insamintare)/0. AJUTAREA REG NATURALE INGRIJIREA SEMINITISULUI																
EA	5	IN	180	68	30	3	.6	RN		N	0.35	208	1602	0.8		
EA	4	IN	120	38	25	3	M.6	RN		N	0.28	123	947	1.4		
EA	1	IN	40	16	15	3	M.3	RN		N	0.07	14	108	0.7		
TOTAL		180			3						0.70	345	2657	2.9		

Ocolul Silvic
 Dragomiresti
 CONFORM CU ORIGINALUL

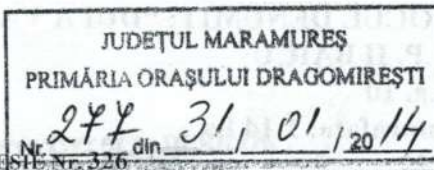
DESCRIEREA STATIUNII SI APOCETULUI		ELM	P	M.	VIR		C	AM	EL	PROVE-	VI	DENS	V O L U M			CRES
ARB	R	RE	STA	D	H	L	ES	AG	NIENIA	TA			MC/	MC/	MC/	
P	GE	ANI	CM	M	P	TE	AJ			LI	CONS	HA	UA	HA		
23	4.6 HA	GF.1-5L,	SUP:A TS:4420 TP:4114													
SOL:3101 Versant inferior ondulat , EXPOZITIE V INC. 22 G ALTIUDINE: 750- 920 M. LITIEFA:continua - subtire TIP FLORA:Aspenula-Dentaria Natural fundamental prod. mij plurien COMP.ACTUALA : 10 FA COMP.TEL : 8 FA 2 DT SORT:FA Gros si mijl.,cherestea VIRSIA EXPL.110 ani SEM.UUTIL:10FA SUBARECET: DATE COMPL. Alte date complement. FOL: LUCRARI EXEC. ERZ: LUCRARI PROP. T.PROGRESIVE(insamintare) AJUTAREA REG NATURALE INGRIJIREA SEMINITISULUI																
EA	5	IN	180	68	30	3	.6	RN		N	0.35	208	957	0.8		
EA	4	IN	120	40	25	3	M.6	RN		N	0.28	123	566	1.4		
EA	1	IN	40	16	14	3	M.3	RN		N	0.07	13	60	0.7		
TOTAL		180			3						0.70	344	1583	2.9		

DESCRIEREA STATIUNII SI APOCETULUI		ELM	P	M.	VIR		C	AM	EL	PROVE-	VI	DENS	V O L U M			CRES
ARB	R	RE	STA	D	H	L	ES	AG	NIENIA	TA			MC/	MC/	MC/	
P	GE	ANI	CM	M	P	TE	AJ			LI	CONS	HA	UA	HA		
31	1.3 HA	GF.1-5L,	SUP:A TS:4420 TP:4114													
SOL:3101 Versant inferior ondulat , EXPOZITIE S INC. 30 G ALTIUDINE: 700 M. LITIEFA:continua - subtire TIP FLORA:Aspenula-Dentaria Artificial de prod. sup. echien COMP.ACTUALA : 10 MD COMP.TEL : 8 FA 2 DT SORT:MD Gros si f.gros,cherestea VIRSIA EXPL.110 ani SEM.UUTIL: SUBARECET: DATE COMPL. Rupturi izolate Alte date complement. FOL: LUCRARI EXEC. ERZ: LUCRARI PROP. PARTURI																
MO	10	P	35	20	19	2	.1	NEC		N	1.00	408	530	17.8		
TOTAL		35			2						1.00	408	530	17.8		



OS DRAGOMIREȘTI, UP I Iedisorul, u.a. 10, proprietar Ofțim Maria Floare, data 17.07.2021, foto ing. Vasile Iuga





PROCES-VERBAL DE PUNERE IN POSESIE Nr. 326
Incheiat astazi 14.05.2013

Subsemnatii: COSOR VASILE in calitate de primar, ARDELEAN GAVRIS in calitate de secretar, ZUBASCU ADRIAN in calitate de specialist in masuratori topografice, ing. TIVADAR ILIE, in calitate de reprezentant al detinatorului legal al terenului ce se preda, si OFRIM VASILE ADRIAN, in calitate de proprietar (posesor al buletinului/cartii de identitate seria nr. _____ eliberat/eliberata de _____ /reprezentant legal

(imputernicirea nr. _____, legalizata la Biroul notarial _____), am procedat primii la predarea, iar ultimii la primirea suprafetei de 1.14 ha teren forestier, validata de comisia judeteana prin Hotararea/hotararile nr. HCJ 728/23.07.2007 pozitia 30 din anexa nr. 37 (nr. _____ la pozitia _____ din anexa nr. _____).

Categoria terenului, amplasamentul cadastral si vecinatatile acestuia sunt prezentate in tabelul de mai jos:
Semnificatia coloanelor din tabelul de mai jos este urmatoarea:

- A - Tarla
- B - Parcela
- C - Detinatori

Nr. crt.	Categoriile de terenuri	Suprafata		Ocolul silvic	Amplasamentul cadastral				Vecinatati ale amplasamentului cadastral general	
		ha	mp		general		forestier		Punct cardinal	C
		2	3	4	A	B	UP	ua	9	10
0	1									
1	Teren forestier inregistrat in amenajamentul silvic	1	1400	DRAGOMIREȘTI			II	10	N	Pd. RNP
									S	Fanat
									E	Fanat, Pd RNP
									V	Drum forestier Baicu
2	Pasune impedita	0	0							
3	Alte terenuri cu vegetatie forestiera	0	0							
TOTAL suprafata pusa in posesie		1	1400							

Predarea s-a facut in urma unei inspectii de fond la care a participat proprietarul/reprezentantul legal care va asigura paza terenului forestier, iar in prezent nu exista cioturi de arbori nemarcate cu ciocane silvice.

Pentru delimitarea de restul fondului forestier a suprafetei primite s-au folosit urmatoarele:

vopsea rosie si ciocan patrat PS 44

OFRIM VASILE ADRIAN -

Domnul/doamna DRAGOMIREȘTI -1332, in calitate de proprietar/reprezentant legal, declara ca a luat la cunostinta de prevederile legale referitoare la obligatia respectarii regimului silvic. De la aceasta data paza si administrarea terenului preluat vor fi asigurate de proprietar in conformitate cu prevederile legale.

Drept care s-a incheiat prezentul proces-verbal in 4 exemplare (doua pentru comisia locala, unul pentru proprietar si unul pentru detinatorul legal).

Primar:
COSOR VASILE



Secretar,
ARDELEAN GAVRIS

Ardelean Gavris

Specialist in masuratori topografice,
ZUBASCU ADRIAN

Zubascu Adrian

Reprezentant al detinatorului legal
al terenului ce se preda,
ing. TIVADAR ILIE

Tivadar Ilie

Proprietar/reprezentant legal,
OFRIM VASILE ADRIAN
CNP 1650909244258.

Ofrim Vasile Adrian



LOCUL DENUMIT: "DUPA VAD"

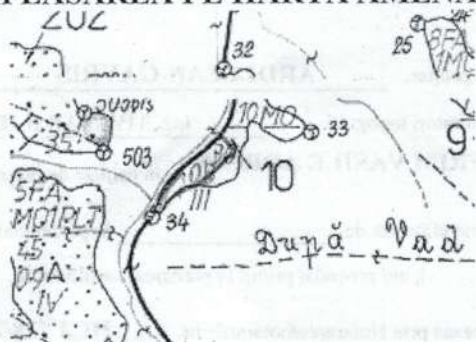
U.P. II BAICU

u.a. 10

Suprafata: 1.14 ha

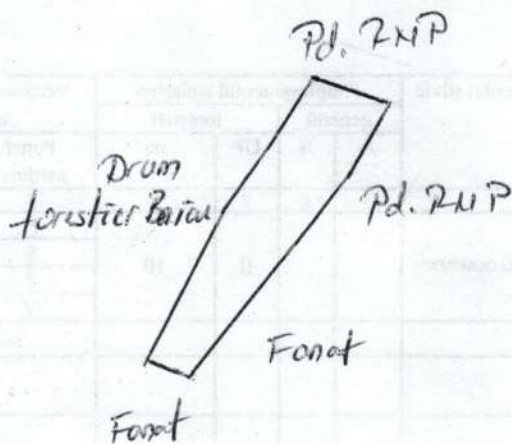
1. AMPLASAREA PE HARTA AMENAJISTICA (PLAN PARCELAR)

Scara 1: 20 000



2. SITUATIA DIN TEREN

Scara 1:5 000



PROPRIETAR: OFRIM VASILE ADRIAN -loc. DRAGOMIRESTI -nr. 1332

CI seria MM nr. 09042 CNP 1650909264258

Specialist in masuratori topografice
Ing. ZUBASCU ADRIAN

Delegat OS Dragomiresti
ing. IUGA VASILE



Diferența între înălțimea medie stabilită la evaluare și cea rezultată din verificări, pe specii, se încadrează în nivelul admis de normele tehnice:

DA (semnătura persoanei desemnate cu verificarea lucrărilor)

NU, cu următoarea argumentație

..... (semnătura persoanei desemnate cu verificarea lucrărilor)

3.3. Estimarea clasei de calitate

Abaterea la estimarea clasei de calitate se încadrează în nivelul admis de normele tehnice:

DA (semnătura persoanei desemnate cu verificarea lucrărilor)

NU, cu următoarea argumentație

..... (semnătura persoanei desemnate cu verificarea lucrărilor)

4. Aplicarea amprentei dispozitivului special de marcat*

Amprenta dispozitivului special de marcat este aplicată conform Regulamentului privind forma și modul de utilizare a dispozitivelor speciale de marcat, precum și modul de marcarea a arborilor sau a unor loturi de arbori:

DA (semnătura persoanei desemnate cu verificarea lucrărilor)

NU, cu următoarea argumentație

..... (semnătura persoanei desemnate cu verificarea lucrărilor)

5. Numerotarea arborilor marcați (verificarea se face prin sondaj)*

5.1. Numerele de inventar sunt înscrise pe arbori cu și sunt lizibile:

DA (semnătura persoanei desemnate cu verificarea lucrărilor)

NU, cu următoarea argumentație

..... (semnătura persoanei desemnate cu verificarea lucrărilor)

5.2. Se constată necorelări în relația nr. arbore-specie-diametru, între datele din carnetul de inventariere și cele de la verificare:

DA, cu următoarea argumentație

..... (semnătura persoanei desemnate cu verificarea lucrărilor)

NU (semnătura persoanei desemnate cu verificarea lucrărilor)

Concluzii

B. Verificarea lucrărilor de birou

1. Încadrarea în prevederile amenajamentului silvic

Natura tăierii și volumul de extras (intensitatea tăierii) se încadrează în prevederile amenajamentului silvic:

DA (semnătura persoanei desemnate cu verificarea lucrărilor)

NU, cu următoarea argumentație

..... *Produse accidentale* (semnătura persoanei desemnate cu verificarea lucrărilor)

a) corelația între carnetul de inventariere și actul de punere în valoare, în privința numărului de arbori pe specii;

b) corelația între elementele dendrometrice medii pe specii consemnate în fișele de calcul ale acestora și cele utilizate la calculul actului de punere în valoare;

c) informațiile necesare completării tuturor rubricilor din actul de punere în valoare.

2. Există corelație între carnetul de inventariere și actul de punere în valoare în stadiul „CULES”, în privința unităților amenajistice în care s-a efectuat lucrarea:

DA (semnătura persoanei desemnate cu verificarea lucrărilor)

[Handwritten signature]

NU, cu următoarea argumentație (semnătura persoanei desemnate cu verificarea lucrărilor)

3. Există corelație între datele primare (carnetul de inventariere și fișele de despuiere, pe specii, categorii de diametre și clase de calitate) și actul de punere în valoare în stadiul „CULES”, în privința numărului de arbori:

DA (semnătura persoanei desemnate cu verificarea lucrărilor)
NU, cu următoarea argumentație (semnătura persoanei desemnate cu verificarea lucrărilor)

4. Există corelație între înălțimile medii pe specii determinate în teren (consemnate în fișele de calcul) și cele utilizate la calculul actului de punere în valoare:

DA (semnătura persoanei desemnate cu verificarea lucrărilor)
NU, cu următoarea argumentație (semnătura persoanei desemnate cu verificarea lucrărilor)

5. Au fost introduse în aplicația de calcul actul de punere în valoare, celelalte informații referitoare la evaluare (nr. dispozitiv special de marcat cu amprentă circulară și/sau pătrată, informații NTSM etc.):

DA (semnătura persoanei desemnate cu verificarea lucrărilor)
NU, cu următoarea argumentație (semnătura persoanei desemnate cu verificarea lucrărilor)

Concluzii

În urma verificării lucrărilor de evaluare a masei lemnoase

SE PROPUNE:

1. Aprobarea actului de punere în valoare (semnătura persoanei desemnate cu verificarea lucrărilor)

2. Refacerea parțială a lucrărilor constând în
..... (semnătura persoanei desemnate cu verificarea lucrărilor)

3. Anularea lucrărilor de inventariere (semnătura persoanei desemnate cu verificarea lucrărilor)

Participanți la verificarea lucrărilor de evaluare:

1. *ing. Mihail Todoras Căstelan*
..... nume, prenume, funcția și semnătura

2. *ing. Inga Ursula*
..... nume, prenume, funcția și semnătura

3.
..... titular canton (nume, prenume și semnătura)

* Completarea este facultativă.



MINISTERUL APELOR ȘI PĂDURILOR
Comisia tehnică de avizare pentru silvicultură

AVIZ CTAS nr. 955 din 14.12.2017
pentru amenajamentul silvic al fondului forestier proprietate privată
aparținând persoanelor fizice asociate în Convenția Iedișorul,
Unitatea de Producție I Iedișorul, județul Maramureș

1. Au participat la ședința de avizare:

Președinte de ședință: Dănuț Iacob
Membri CTAS: Ciprian Bădescu, Florin Achim, Marian Tudoran, Eduard Voican, Banu Constantin, Gabriel Duduman, Gheorghe Gheorghiuță, Macău Cristian, Cristea Marius

2. Din analiza făcută în cadrul ședinței de avizare a rezultat:

- amenajamentul silvic al fondului forestier, proprietate privată aparținând persoanelor fizice asociate în Convenția Iedișorul, Unitatea de Producție I Iedișorul, județul Maramureș, s-a elaborat de S.C. Scalini Proiect SRL Brașov, șef proiect ing. Mihai Maftei, expert CTAP ing. Ilie Andrei.
- amenajamentul silvic al fondului forestier, proprietate privată aparținând persoanelor fizice asociate în Convenția Iedișorul, Unitatea de Producție I Iedișorul, județul Maramureș, a fost avizat cu procesul verbal CTAP nr. 11 din 20.04.2017, recepționat de beneficiar și verificat de Garda Forestieră Cluj.
- perioada de aplicare a amenajamentului silvic al fondului forestier, proprietate privată aparținând persoanelor fizice asociate în Convenția Iedișorul, Unitatea de Producție I Iedișorul, județul Maramureș este 01.01.2017 – 31.12.2026.

3. Cu ocazia examinării amenajamentului, Comisia a constatat următoarele:

Documentele privind proprietatea: Titlurile de proprietate și Procesele verbale de punere în posesie cuprinse în anexa la amenajamentul silvic.

Suprafața inclusă în amenajament este de 317,9 ha, a făcut parte din O.S. Dragomirești (U.P. II Baicu) și are ca folosințe: păduri și terenuri destinate împăduririi sau reîmpăduririi – 315,0 ha și terenuri afectate gospodăririi silvice – 2,9 ha.

- Suprafața încadrată în grupa I funcțională este de 315,0 ha.

- Structura fondului forestier (date medii):

compoziție: 61FA 38MO 1DR; vârsta medie: 92 ani; volumul la ha: 375 m³; consistența medie: 0,80; clasa de producție medie: II.6; indicele de creștere curentă: 7,2 m³/an/ha; fond lemnos total: 118177 m³.

Procesul de producție s-a organizat în următoarele subunități de gospodărire:

S.U.P. A – Codru regulat – sortimente obișnuite:.....275,8 ha;
S.U.P. M – Păduri supuse regimului de conservare deosebită:.....39,2 ha.

Bazele de amenajare:

- regim: codru;
- compoziția țel: corespunzătoare tipului natural fundamental de pădure pentru arboretele exploatabile și compoziția țel la exploatabilitate pentru celelalte arborete;
- tratamente: tăieri progresive;
- exploatabilitatea: de protecție pentru arboretele încadrate în grupa I funcțională;
- ciclu: S.U.P. A – 110 ani.

Posibilitatea:

- Posibilitatea de produse principale: 1174 m³/an;
- Volum de recoltat din produse secundare: 625 m³/an, din care rărituri 613 m³/an;
- Volum maxim posibil de extras prin lucrări de conservare: 274 m³/an.

Lucrări prevăzute în deceniul în curs:

- asigurarea regenerării naturale: 20,48 ha;
- îngrijirea culturilor tinere: 23,94 ha;
- degajări: 30,8 ha;
- curățiri: 36,7 ha, 123 m³;
- rărituri: 132,6 ha, 6128 m³;
- tăieri de regenerare: 74,4 ha, 11740 m³, din care:
 - tăieri progresive: 74,4 ha, 11740 m³.
- tăieri de igienă: 2,1 ha, 18 m³;
- lucrări de conservare: 37,8 ha, 2742 m³;
- împăduriri: 12,28 ha.

4. Concluzii rezultate:

Se propune avizarea favorabilă a amenajamentului silvic al fondului forestier, proprietate privată aparținând persoanelor fizice asociate în Convenția Iedișorul, Unitatea de Producție I Iedișorul, județul Maramureș. Beneficiarii au obligația de a parcurge procedura legală de avizare de mediu, conform H.G. 1076/2004 privind stabilirea procedurii de realizare a evaluării de mediu pentru planuri și programe.

5. Comisia:**AVIZEAZĂ FAVORABIL**

**Amenajamentul silvic al fondului forestier proprietate privată
aparținând persoanelor fizice asociate în Convenția Iedișorul,
Unitatea de Producție I Iedișorul, județul Maramureș**

6. Difuzarea prezentului aviz către toți factorii interesați se va face prin grija secretariatului CTAS din minister.

Președinte CTAS,
Secretar de Stat

Istrate ȘTEȚCO

