



ASOCIAȚIA PROPRIETARILOR DE PĂDURE VALEA ILVEI
OCOLUL SILVIC VALEA ILVEI

Str. Grănicerilor, nr. 174, Loc. Lunca Ilvei, jud. Bistrița Năsăud

Tel/Fax. 0263/378360

e-mail: ocolvaleailvei@gmail.com

Nr. 3315 / 02.07.2021

NOTIFICARE

Către
Garda Forestieră Cluj

În baza prevederilor O.M. 767/2018, privind procedura de aprobare, modificare, anulare și casare a actelor de punere în valoare pentru masa lemnoasă provenită din fondul forestier național și din vegetația forestieră situată pe terenuri din afara fondului forestier național vă transmitem în vederea verificării și avizării următoarele acte de punere în valoare, amplasate în UP I Ilva Mare, din cadrul OS Valea Ilvei, proprietatea comunei Ilva Mare: 520 Cucureasa, 523 Dosul muntelui RE, 524 Dosul muntelui RP, 525 Dosul muntelui focărit.

Atașat înaintăm în fotocopie următoarele documente:


- actele de punere în valoare avizate de șeful de ocol și verificate de inginerul compartimentului fond forestier;
- o copie din amenajamentul silvic cu descrierile parcelare;
- copie a contractului de prestări servicii nr. 23/03.01.2013, încheiat între Primăria Ilva Mare și O.S. Valea Ilvei;
- documentele care atestă proprietatea (titlul de proprietate 1845/17.02.2003)

Precizăm că partizile de mai sus se vor include în producția anului 2021. Partizile de produse accidentale 1 fac obiectul depășirii posibilității anuale de produse principale pentru care se va întocmi documentația necesară aprobării depășirii posibilității. Partizile sus-menționate nu face obiectul modificării prevederilor amenajamentului conform OM 766/2018, nu provin din arborete situate în proprietăți mai mici de 10 ha, neamenajate (OM 884/2016), nu sunt situate în afara arealului (OM 3814/2012 actualizat cu OM 670/2014), nu sunt cuprinse în arii naturale protejate – parcuri naționale, parcuri naturale, rezervații naturale, situri Natura 2000).

Comuna Ilva Mare prin reprezentantul său primar Cicșa Octavian a încheiat contract de prestări servicii silvice nr. 23/03.01.2013 cu Ocolul Silvic Valea Ilvei, contract înregistrat la Inspecția Silvică Județeană Bistrița-Năsăud cu nr. 10 din data de 22.02.2013. Punerea în valoare de produse accidentale s-a realizat pe proprietatea comunei Ilva Mare, proprietate validată prin TP nr. 1845/17.02.2003.

Cu respect,


Șef ocol
Ing. Văsieș Radu



Fond forestier
Ing. Maftei Ionuț

Nr. crt	Partidă		Proprietar	Amplasament			Suprafață -ha-	Natura produselor	Volum -mc-	Factori destabilizatori	Contract de prestări servicii		Documente de proprietate
	Nr.	Denumire		Ocolul silvic	U.P.	u.a.					Numărul și data contractului	Număr și data înregistrării contractului la GF Cluj	
1	***	520 Cucureasa	Comuna Ilva Mare	Valea Ilvei	I Ilva Mare	43C	1,94	A1-DV	40,29	Vânt	23/03.01.2013	10/22.02.2013	TP 1845 17.02.2003
2	***	523 Dosul muntelui RE	Comuna Ilva Mare	Valea Ilvei	I Ilva Mare	25A,26A, 27A,29	57,67	A1-DV	710,23	Vânt	23/03.01.2013	10/22.02.2013	TP 1845 17.02.2003
3	***	524 Dosul muntelui RP	Comuna Ilva Mare	Valea Ilvei	I Ilva Mare	25C,26B, 28	55,49	A1-DV	722,55	Vânt	23/03.01.2013	10/22.02.2013	TP 1845 17.02.2003
4	***	525 Dosul muntelui focărit	Comuna Ilva Mare	Valea Ilvei	I Ilva Mare	24B	5,68	A1-DV	34,84	Vânt	23/03.01.2013	10/22.02.2013	TP 1845 17.02.2003
Total							120,78		1507,91				

Șef ocol
Ing. Văsieș Radu



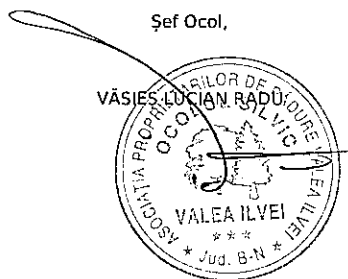
Fond forestier
Ing. Maftăi Ionuț

ACT DE PUNERE ÎN VALOARE NR. 2100082902800

Unitate de Producție: I - Ilva Mare

Denumire A.P.V: 520 Cucureasa

Suprafață totală act - (ha): 1.94 Tratament: T. PRODUSE ACCIDENTALE I Natura Produsului: PRODUSE ACCIDENTALE Tehnologia de Exploatare: TRUNCHIURI SI CATARGE Data inventarierii: 23.06.2021 Anul exploatării: 2021 Procedeeul de inventariere: FIR CU FIR Ciocan forma CIRCULARĂ nr.: BN1014				Informații privind N.T.S.M.				Grupa de specii	Nr. de arbori	Volum										
				Stâncării pe - (ha): Arbori putregăioși - (buc): 3 cu un volum de - (mc): 0.68 Iescării - (buc): 3 cu un volum de - (mc): 0.58				Rășinoase FAG Quercinee Diverse tari Diverse moi	65	39.71										
								Total:	65	39.71										
Specia		SORTARE DIMENSIONALĂ						Lemn lucru	Coajă	Lemn de foc		Volum brut								
		G1	G2	G3	M1	M2	M3	LS		Total	VF									
MOLID		2.31	5.88	2.92	2.37	0.71		0.22	14.41	1.47	24.41	0.01	40.29							
TOTAL		2.31	5.88	2.92	2.37	0.71		0.22	14.41	1.47	24.41	0.01	40.29							
U.A.	Suprafață ha	Vârsta ani	Panta G	Semintis utilizabil						H.		Total volum brut								
				%	S. tot	Compoziție														
43 C	1.94	100	25.00			0						40.29								
Total	1.94											40.29								
U.A.	MO	Volum																		
43 C	40.29	40.29																		
Total	40.29	40.29																		
U.A.	Specia	Diametre		Înălțimi		Vârsta	Vol. arb	Nr. arb	Creștere	Sortare dimensională						Coajă	Lemn foc		Volum brut	
		dt	dcg	ht	hc	a				G1	G2	G3	M1	M2	M3	LS		Total	VF	
43 C	MO	26.25	26.25	22.31	22.31	100	0.61	65		2.31	5.88	2.92	2.37	0.71		0.22	1.47	24.41	0.01	40.29
Total U.A.: 43 C								65		2.31	5.88	2.92	2.37	0.71		0.22	1.47	24.41	0.01	40.29
Total General U.A.								65		2.31	5.88	2.92	2.37	0.71		0.22	1.47	24.41	0.01	40.29



Întocmit,


Birou Fond Forestier,

Verificat,

ACT DE PUNERE ÎN VALOARE NR. 2100082902830

Unitate de Producție: I - Ilva Mare
Denumire A.P.V: 523 Dosul muntelui RE

Suprafață totală act - (ha): 57.67 Tratament: T. PRODUSE ACCIDENTALE I Natura Produsului: PRODUSE ACCIDENTALE Tehnologia de Exploatare: TRUNCHIURI SI CATARGE Data inventarierii: 16.06.2021 Anul exploatării: 2021 Procedeeul de inventariere: FIR CU FIR Ciocan forma CIRCULARĂ nr.: BN1014				Informații privind N.T.S.M.				Grupa de specii	Nr. de arbori	Volum										
				Stâncării pe - (ha): Arbori putregăioși - (buc): 1 cu un volum de - (mc): 2.13 Iescării - (buc): 34 cu un volum de - (mc): 31.60				Rășinoase FAG Quercinee Diverse tari Diverse moi	297 4	673.13 5.5										
								Total:	301	678.63										
Specia				SORTARE DIMENSIONALĂ				Lemn lucru	Coajă	Lemn de foc	Volum brut									
				G1	G2	G3	M1	M2	M3	LS	Total	VF								
FAG				0.09	0.62		0.07	0.04	0.02		0.84	0.05	4.61	0.35	5.50					
BRAD				55.59	8.76	2.03	1.05	0.12			67.55	7.51	31.98		107.04					
MOLID				217.51	84.45	15.70	8.78	2.65		0.68	329.77	29.70	238.22		597.69					
TOTAL				273.19	93.83	17.73	9.90	2.81	0.02	0.68	398.16	37.26	274.81	0.35	710.23					
U.A.	Suprafață ha	Vârsta ani	Panta G	Semintis utilizabil				Compoziție				H.	Total volum brut							
				%	S. tot															
25 A	15.00	115	28.00			0					78.54									
26 A	17.79	115	30.00			0					163.72									
27 A	10.86	110	30.00			0					257.85									
29	14.02	110	28.00			0					210.12									
Total	57.67										710.23									
U.A.	FA	BR	MO	Volum																
25 A		8.43	70.11	78.54																
26 A	2.97	30.15	130.60	163.72																
27 A	2.53	5.94	249.38	257.85																
29		62.52	147.60	210.12																
Total	5.50	107.04	597.69	710.23																
U.A.	Specia	Diametre		Înălțimi		Vârsta	Vol. arb.	Nr. arb.	Creștere	Sortare dimensională						Coajă	Lemn foc		Volum brut	
		dt	dcg	ht	hc					G1	G2	G3	M1	M2	M3	LS	Total	VF		
25 A	BR	66.00	66.00	30.00	30.00	115	4.22	2		3.17	0.23	0.07	0.04				0.39	4.53	8.43	
	MO	48.30	48.22	30.67	30.67	115	2.36	27		25.11	6.18	1.00	0.49	0.17		0.04	2.94	34.18	70.11	
Total U.A.: 25 A								29		28.28	6.41	1.07	0.53	0.17		0.04	3.33	38.71	78.54	
26 A	FA	38.00	38.00	26.00	26.00	115	1.49	2			0.39		0.03	0.02	0.01		0.03	2.49	2.97	
	BR	56.22	56.22	30.22	30.22	115	3.35	9		16.30	2.73	0.67	0.33	0.03			2.23	7.86	30.15	
	MO	50.89	50.89	31.45	31.45	115	2.65	47		55.00	17.05	2.81	1.46	0.42		0.09	6.84	46.93	130.60	
Total U.A.: 26 A								58		71.30	20.17	3.48	1.82	0.47	0.01	0.09	9.10	57.28	163.72	
27 A	FA	37.00	37.00	22.00	22.00	110	1.26	2		0.09	0.23		0.04	0.02	0.01		0.02	2.12	2.53	
	BR	42.67	42.67	27.67	27.67	110	1.98	3		2.88	0.69	0.20	0.10	0.02			0.43	1.62	5.94	
	MO	42.41	42.41	29.19	29.19	110	1.82	132		91.60	50.53	9.89	5.76	1.80		0.49	14.59	74.72	249.38	
Total U.A.: 27 A								137		94.57	51.45	10.09	5.90	1.84	0.01	0.49	15.04	78.46	257.85	
29	BR	53.40	53.40	31.25	31.25	110	3.29	19		33.24	5.11	1.09	0.58	0.07			4.46	17.97	62.52	
	MO	47.14	47.03	31.43	31.43	110	2.38	58		45.80	10.69	2.00	1.07	0.26		0.06	5.33	82.39	147.60	
Total U.A.: 29								77		79.04	15.80	3.09	1.65	0.33		0.06	9.79	100.36	210.12	
Total General U.A.								301		273.19	93.83	17.73	9.90	2.81	0.02	0.68	37.26	274.81	0.35	710.23



Întocmit.

[Signature]

Birou Fond Forestier,

[Signature]

Verificat.

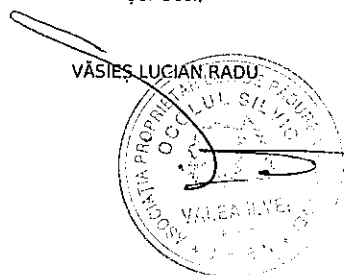
[Signature]

ACT DE PUNERE ÎN VALOARE NR. 2100082902900

Unitate de Producție: I - Ilva Mare
Denumire A.P.V: 524 Dosul muntelui RP

Suprafață totală act - (ha): 55.49 Tratament: T. PRODUSE ACCIDENTALE I Natura Produsului: PRODUSE ACCIDENTALE Tehnologia de Exploatare: TRUNCHIURI SI CATARGE Data inventarierii: 15.06.2021 Anul exploatării: 2021 Procedeul de inventariere: FIR CU FIR Ciocan forma CIRCULARĂ nr.: BN1014										Informații privind N.T.S.M.				Grupa de specii	Nr. de arbori	Volum				
Stâncării pe - (ha): Arbori putregăioși - (buc): 1 cu un volum de - (mc): 0.60 Iescării - (buc): 29 cu un volum de - (mc): 25.91										Rășinoase FAG		409 7	689.07 5.0							
										Quercinee Diverse tari Diverse moi		2	2.57							
										Total:		418	696.64							
Specia	SORTARE DIMENSIONALĂ								Lemn lucru	Coajă	Lemn de foc		Volum brut							
	G1	G2	G3	M1	M2	M3	LS	Total			VF									
FAG	0.32	0.18		0.10	0.08	0.05	0.01	0.74	0.04	4.22	0.32	5.00								
BRAD	16.30	2.60	0.66	0.36	0.05		0.01	19.98	2.22	9.65		31.85								
PLOP TREMURĂTOR		0.42		0.11	0.05	0.01		0.59	0.09	1.89	0.17	2.57								
MOLID	218.10	139.35	30.08	18.20	5.66		1.54	412.93	37.88	232.32		683.13								
TOTAL	234.72	142.55	30.74	18.77	5.84	0.06	1.56	434.24	40.23	248.08	0.49	722.55								
U.A.	Suprafață ha	Vârsta ani	Panta G	Semintis utilizabil					Total volum brut											
				%	S. tot	Compoziție				H.										
25 C	5.76	140	32.00				0		113.10											
26 B	12.25	80	30.00				0		199.04											
28	37.48	110	30.00				0		410.41											
Total	55.49								722.55											
U.A.	FA	MO	BR	PLT	Volum															
25 C	0.33	112.77			113.10															
26 B		199.04			199.04															
28	4.67	371.32	31.85	2.57	410.41															
Total	5.00	683.13	31.85	2.57	722.55															
U.A.	Specia	Diametre		Înălțimi		Vârsta	Vol. arb.	Nr. arb.	Crestere	Sortare dimensională						Coajă	Lemn foc		Volum brut	
		dt	dgc	ht	hc					G1	G2	G3	M1	M2	M3		LS	Total		VF
25 C	FA	22.00	22.00	18.00	18.00	140	0.33	1				0.02	0.02	0.01			0.28	0.03	0.33	
	MO	40.16	40.16	29.23	29.23	140	1.64	61	24.60	18.46	3.81	2.24	0.72		0.18	4.59	58.17		112.77	
Total U.A.: 25 C									62	24.60	18.46	3.81	2.26	0.74	0.01	0.18	4.59	58.45	0.03	113.10
26 B	MO	44.33	44.33	27.43	27.43	80	1.81	108	77.43	34.92	6.71	3.71	1.10		0.28	11.20	63.69		199.04	
Total U.A.: 26 B									108	77.43	34.92	6.71	3.71	1.10	0.28	11.20	63.69		199.04	
28	FA	27.67	27.67	17.50	17.50	110	0.78	6	0.32	0.18		0.08	0.06	0.04	0.01	0.04	3.94	0.29	4.67	
	BR	45.14	45.14	27.00	27.00	110	2.70	11	16.30	2.60	0.66	0.36	0.05		0.01	2.22	9.65		31.85	
	MO	39.01	39.00	29.06	29.06	110	1.59	229	116.07	85.97	19.56	12.25	3.84		1.08	22.09	110.46		371.32	
	PLT	37.00	37.00	23.00	23.00	110	1.28	2		0.42		0.11	0.05	0.01		0.09	1.89	0.17	2.57	
Total U.A.: 28									248	132.69	89.17	20.22	12.80	4.00	0.05	1.10	24.44	125.94	0.46	410.41
Total General U.A.									418	234.72	142.55	30.74	18.77	5.84	0.06	1.56	40.23	248.08	0.49	722.55

Șef Ocol,



Intocmit

[Signature]

Birou Fond Forestier,

[Signature]

Verificat


[Signature]

ACT DE PUNERE ÎN VALOARE NR. 2100082902890

Unitate de Producție: I - Ilva Mare

Denumire A.P.V.: 525 Dosul muntelui focarit

Suprafață totală act - (ha): 5.68 Tratatment: T. PRODUSE ACCIDENTALE I Natura Produsului: PRODUSE ACCIDENTALE Tehnologia de Exploatare: TRUNCHIURI SI CATARGE Data inventarierii: 04.06.2021 Anul exploatării: 2021 Procedul de inventariere: FIR CU FIR Ciocan forma CIRCULARĂ nr.: BN1014								Informații privind N.T.S.M.				Grupa de specii	Nr. de arbori	Volum						
Stâncării pe - (ha): Arbori putregăioși - (buc): cu un volum de - (mc): Iescării - (buc): cu un volum de - (mc):								Rășinoase FAG Quercinee Diverse tari Diverse moi		26	34.84									
Total:								26		34.84										
Specia				SORTARE DIMENSIONALĂ				Lemn lucru	Coajă	Lemn de foc		Volum brut								
				G1	G2	G3	M1	M2	M3	LS	Total	VF								
MOLID				8.45	10.78	2.36	1.43	0.45			0.14	23.61	2.22	9.01	34.84					
TOTAL				8.45	10.78	2.36	1.43	0.45			0.14	23.61	2.22	9.01	34.84					
U.A.	Suprafață ha	Vârsta ani	Panta G	Seminiș utilizabil				Total volum brut												
				%	S. tot	Compoziție			H.											
24 B	5.68	100	32.00			0			34.84											
Total	5.68								34.84											
U.A.	MO	Volum																		
24 B	34.84	34.84																		
Total	34.84	34.84																		
U.A.	Specia	Diametre		Înălțimi		Vârsta	Vol. arb	Nr. arb	Creșt ere	Sortare dimensională						Coajă	Lemn foc		Volum brut	
		dt	dcg	ht	hc					G1	G2	G3	M1	M2	M3		LS	Total		VF
24 B	MO	37.69	37.69	27.23	27.23	100	1.34	26		8.45	10.78	2.36	1.43	0.45		0.14	2.22	9.01		34.84
Total U.A.: 24 B								26		8.45	10.78	2.36	1.43	0.45		0.14	2.22	9.01		34.84
Total General U.A.								26		8.45	10.78	2.36	1.43	0.45		0.14	2.22	9.01		34.84

Șef Ocol,
 VĂSILE LUCIAN RADU


Întocmit,


Birou Fond Forestier,


Verificat,



DESCRIERE PARCELARA

DS:

OS:

UP: I

DESCRIEREA STATIUNII SI ARBORETULUI															
ELM	P	M	VAR	DM	HM	C	A	EL	PROVE	VI	DENS		VOLUM		CRES
											RE	STA	CONS	MC/HA	
ARB	P	GE	ANI	CM	M	P	TEC	AG	NIENTA	LI					
24 B 5.68 HA GF: 2 - 1B SUP: A TS: 3332 TP: 1114 SOL 3305 Versant superior ondulat EXPOZITIE NE INC: 32 G ALTITUDINE: 1200 - 1400 M LITIERA: continua-subtire TIP FLORA: Asperula-Dentaria Natural fundamental prod. mij. relativ-plurien COMP.ACTUALA: 3 MO 6 MO 1 DT COMP.TEL: 8 MO 1 BR 1 FA SORT: MO Gros,cherestea VARSTA EXPL.: 100 ani SEM UTIL: 8 MO 1 FA 1 BR SUBARBORET: DATE COMPL.: Dob. destul de frecv. Roca la suprafata/0,3S Alte date complement. POL: ERZ: LUCRARI EXEC.: 2003-T.produce accidentale 2005-T.produce accidentale LUCRARI PROP.: T.PROGRESIVE(p lum.,rac)JMPAD INGRIJIREA SEMINTISULUI,IMP															
MO	3	IN	140	64	32	3	M	.6	RN	N	0.15	55	312	0.7	
MO	6	IN	100	44	29	3	M	.6	RN	N	0.30	128	727	2.1	
DT	1	IN	100	50	27	3	M	.6	RN	N	0.05	12	68	0.2	
TOTAL			100			3					0.5	195	1107	3.0	
DESCRIEREA STATIUNII SI ARBORETULUI															
ELM	P	M	VAR	DM	HM	C	A	EL	PROVE	VI	DENS		VOLUM		CRES
											RE	STA	CONS	MC/HA	
ARB	P	GE	ANI	CM	M	P	TEC	AG	NIENTA	LI					
25 A 15.00 HA GF: 2 - 1B SUP: A TS: 3333 TP: 1311 SOL: 3301 Versant ondulat EXPOZITIE NE INC: 28 G ALTITUDINE: 950 - 1250 M LITIERA: continua-normala TIP FLORA: Asperula-Dentaria Natural fundamental prod. sup. relativ-echien COMP.ACTUALA: 6 MO 2 BR 2 FA COMP.TEL: 4 MO 3 BR 2 FA 1 PAM SORT: MO Gros si f.gros,cherestea VARSTA EXPL.: 110 ani SEM UTIL: 5 MO 2 BR 3 FA SUBARBORET: DATE COMPL.: Roca la suprafata/0,2S Alte date complement. POL: ERZ: LUCRARI EXEC.: 2004-T.produce accidentale 2005-T.produce accidentale LUCRARI PROP.: T.IGIENA(T.progresive declf)															
MO	6	IN	115	48	32	2	M	.6	RN	N	0.42	345	5175	2.4	
BR	2	IN	115	48	30	2	M	.6	RN	N	0.14	110	1650	1.1	
FA	2	IN	85	30	25	3	M	.5	RN	N	0.14	62	930	1.2	
TOTAL			115			2					0.7	517	7755	4.7	
DESCRIEREA STATIUNII SI ARBORETULUI															
ELM	P	M	VAR	DM	HM	C	A	EL	PROVE	VI	DENS		VOLUM		CRES
											RE	STA	CONS	MC/HA	
ARB	P	GE	ANI	CM	M	P	TEC	AG	NIENTA	LI					
25 B 0.35 HA GF: 2 - 1B SUP: A TS: 3332 TP: 1341 SOL: 3301 Versant superior ondulat EXPOZITIE: NV INC: 25 G ALTITUDINE: 1250 M LITIERA: continua-subtire TIP FLORA: Asperula-Dentaria Natural fundamental prod. mij. echien COMP.ACTUALA: 10 MO COMP.TEL: 9 MO 1 DT SORT: MO Gros,cherestea VARSTA EXPL.: 100 ani SEM UTIL: SUBARBORET: DATE COMPL.: Alte date complement. POL: ERZ: LUCRARI EXEC.: LUCRARI PROP.: RARITURI															
MO	10	IN	35	16	12	3			RN	N	0.80	168	59	11.1	
TOTAL			35			3					0.8	168	59	11.1	
DESCRIEREA STATIUNII SI ARBORETULUI															
ELM	P	M	VAR	DM	HM	C	A	EL	PROVE	VI	DENS		VOLUM		CRES
											RE	STA	CONS	MC/HA	
ARB	P	GE	ANI	CM	M	P	TEC	AG	NIENTA	LI					
25 C 5.76 HA GF: 2 - 1B SUP: A TS: 3332 TP: 1114 SOL: 3305 Versant superior ondulat EXPOZITIE: INC: 32 G ALTITUDINE: 1200 - 1400 M LITIERA: continua-normala TIP FLORA: Asperula-Dentaria Natural fundamental prod. mij. relativ-plurien COMP.ACTUALA: 5 MO 3 MO 1 BR 1 DT COMP.TEL: 8 MO 1 BR 1 FA SORT: MO Gros,cherestea VARSTA EXPL.: 100 ani SEM UTIL: 8 MO 1 BR 1 FA SUBARBORET: DATE COMPL.: Roca la suprafata/0,3S Alte date complement. POL: ERZ: LUCRARI EXEC.: 2004-T.produce accidentale LUCRARI PROP.: T.IGIENA(T.progresive declf)															
MO	5	IN	140	56	32	3		.6	RN	N	0.35	288	1659	1.5	
MO	3	IN	100	40	29	3	M	.6	RN	N	0.21	152	876	1.5	
BR	1	IN	100	40	28	3	M	.6	RN	N	0.07	50	288	0.6	
DT	1	IN	80	24	22	3	I	.6	RN	N	0.07	20	115	0.4	
TOTAL			140			3					0.7	510	2938	4.0	



DESCRIERE PARCELARA

DS:

OS:

UP: 1

DESCRIEREA STATIUNII SI ARBORETULUI														DENS	VOLUM			CRES										
ELM	P	M	VAR	DM	HM	C	A	EL	PROVE	VI	CONS	MC/HA	MC/UA		MC/HA													
26 A 17.79 HA GF 2 - 1B SUP: A TS: 3333 TP: 1311 SOL: 3301 Versant ondulat EXPOZITIE: INC: 30 G ALTITUDINE: 950 - 1250 M LITIERA: continua-normala TIP FLORA: Asperula-Dentaria Natural fundamental prod. sup. relativ-echien COMP.ACTUALA: 7 MO 2 BR 1 FA COMP.TEL: 4 MO 3 BR 3 FA SORT: MO Gros si f.gros,cherestea VARSTA EXPL.: 110 ani SEM.UTIL: 6 MO 2 FA 2 BR SUBARBORET: DATE COMPL.: Doborturi izolate Roca la suprafata/0,1S Alte date complement POL: ERZ: LUCRARI EXEC.: 2004-T.produce accidentale 2005-T.produce accidentale LUCRARI PROP.: T.IGIENA(T.progresive decli)														ARB	P	RE	STA	CM	M	L	MES	AG	NIENTA	TA	LI			
MO	7	IN	115	48	33	2		.6	RN	N	0.49	418	7436	2.8														
BR	2	IN	115	48	31	2	M	.6	RN	N	0.14	115	2046	1.1														
FA	1	IN	85	32	26	3	M	.6	RN	N	0.07	33	587	0.6														
TOTAL				115				2			0.7	566	10069	4.5														
26 B 12.25 HA GF: 2 - 1B SUP: A TS: 3332 TP: 1114 SOL: 3305 Versant superior ondulat EXPOZITIE: NE INC: 30 G ALTITUDINE: 1300 - 1450 M LITIERA: continua-normala TIP FLORA: Asperula-Dentaria Natural fundamental prod. mij. relativ-plurien COMP.ACTUALA: 4 MO 6 MO COMP.TEL: 10 MO SORT: MO Gros,cherestea VARSTA EXPL.: 100 ani SEM.UTIL: SUBARBORET: DATE COMPL.: Doborturi izolate Roca la suprafata/0,3S Alte date complement. POL: ERZ: LUCRARI EXEC.: 2004-T.produce accidentale 2005-T.produce accidentale LUCRARI PROP.: T.IGIENA														ARB	P	RE	STA	CM	M	L	MES	AG	NIENTA	TA	LI			
MO	4	IN	130	54	31	3	I	.6	RN	N	0.28	221	2707	1.3														
MO	6	IN	80	38	27	3		.6	RN	N	0.42	278	3406	4.2														
TOTAL				80				3			0.7	499	6113	5.5														
27 A 10.86 HA GF 2 - 1B SUP: A TS: 3333 TP: 1311 SOL: 3301 Versant superior ondulat EXPOZITIE: N INC: 30 G ALTITUDINE: 1100 - 1300 M LITIERA: continua-subtire TIP FLORA: Asparula-Oxalis Natural fundamental prod. sup. relativ-echien COMP.ACTUALA: 6 MO 1 FA 3 MO COMP.TEL: 7 MO 2 BR 1 FA SORT: MO Gros si f.gros,cherestea VARSTA EXPL.: 110 ani SEM.UTIL: 9 MO 1 BR SUBARBORET: DATE COMPL.: Rupturi izolate Doborturi izolate Alte date complement. POL: ERZ: LUCRARI EXEC.: 2005-T.produce accidentale 2009-T.produce accidentale LUCRARI PROP.: T.IGIENA(T.progresive decli)														ARB	P	RE	STA	CM	M	L	MES	AG	NIENTA	TA	LI			
MO	6	IN	110	44	31	2		.7	RN	N	0.42	332	3606	2.7														
FA	1	IN	110	22	28	2	M	.6	RN	N	0.07	37	402	0.5														
MO	3	IN	130	52	34	2	M	.7	RN	N	0.21	186	2020	1.0														
TOTAL				110				2			0.7	555	6028	4.2														
27 B 0.62 HA GF: 2 - 1B SUP: A TS: 3332 TP: 1114 SOL: 3301 Versant mijlociu ondulat EXPOZITIE: NV INC: 30 G ALTITUDINE: 1050 - 1150 M LITIERA: intrerupta-subtire TIP FLORA: Asparula-Oxalis Natural fundamental prod. mij. echien COMP.ACTUALA: 10 MO COMP.TEL: 10 MO SORT: MO Gros,cherestea VARSTA EXPL.: 100 ani SEM.UTIL: SUBARBORET: DATE COMPL.: POL: ERZ: LUCRARI EXEC.: LUCRARI PROP.: T.IGIENA														ARB	P	RE	STA	CM	M	L	MES	AG	NIENTA	TA	LI			
MO	10	IN	30	18	17	3			RN	N	0.70	243	151	9.2														
TOTAL				30				3			0.7	243	151	9.2														




DESCRIERE PARCELARA

DS:

OS:

UP: 1

DESCRIEREA STATIUNII SI ARBORETULUI														DENS	VOLUM			CRES
ELM	P	M	VAR	DM	HM	C	A	EL	PROVE	VI	CONS	MC/HA	MC/UA		MC/HA			
ARB	R	RE	STA	CM	M	L	MES	AG	NIENTA	TA	LI							
28 37.48 HA GF: 2-1B SUP: A TS: 3333 TP: 1311 SOL: 3301 Versant ondulat EXPOZITIE: NV INC: 30 G ALTITUDINE: 970 - 1350 M LITIERA: continua-subtire TIP FLORA: Asperula-Dentaria Natural fundamental prod. sup. relativ-plurien COMP.ACTUALA: 6 MO 2 MO 2 BR COMP.TEL: 7MO 1 BR 2 FA SORT: MO Gros si f.gros,cherestea VARSTA EXPL.: 110 ani SEM.UTIL: SUBARBORET: DATE COMPL.: Alte date complement. POL: ERZ: LUCRARI EXEC.: 2005-T.produse accidentale 2010-T.igiene LUCRARI PROP.: T.IGIENA(T.progresive declI)																		
MO	6	IN	110	42	30	2		7	RN	N	0.42	318	11919	2.7				
MO	2	IN	130	56	32	2	M	7	RN	N	0.14	115	4310	0.7				
BR	2	IN	110	46	30	2	M	7	RN	N	0.14	110	4123	1.1				
TOTAL												0.7	543	20352	4.5			
29 14.02 HA GF: 2-1B SUP: A TS: 3333 TP: 1311 SOL: 3301 Versant ondulat EXPOZITIE: NV INC: 28 G ALTITUDINE: 1050 M LITIERA: continua-normala TIP FLORA: Asperula-Dentaria Natural fundamental prod. sup. relativ-echien COMP.ACTUALA: 2 MO 2 BR 4 MO 1 BR 1 FA COMP.TEL: 4MO 3 BR 3 FA SORT: MO Gros si f.gros,cherestea VARSTA EXPL.: 110 ani SEM.UTIL: 7FA 2 BR 1 MO SUBARBORET: DATE COMPL.: Roca la suprafata/0,1S Alte date complement. POL: ERZ: LUCRARI EXEC.: 2005-T.produse accidentale 2009-T.produse accidentale LUCRARI PROP.: T.IGIENA(T.progresive declI)																		
MO	2	IN	140	58	35	2	I	6	RN	N	0.14	129	1809	0.7				
BR	2	IN	140	62	34	2	I	6	RN	N	0.14	131	1837	1.0				
MO	4	IN	110	48	34	2	I	6	RN	N	0.28	248	3477	1.8				
BR	1	IN	110	48	32	2	M	6	RN	N	0.07	60	841	0.6				
FA	1	IN	110	38	27	3	I	5	RN	N	0.07	35	491	0.4				
TOTAL												0.7	603	8455	4.5			
30 22.04 HA GF: 2-1B SUP: A TS: 3333 TP: 1311 SOL: 3301 Versant ondulat EXPOZITIE: NE INC: 30 G ALTITUDINE: 1050 M LITIERA: continua-subtire TIP FLORA: Asperula-Dentaria Natural fundamental prod. sup. relativ-plurien COMP.ACTUALA: 2 MO 2 BR 4 MO 1 BR 1 FA COMP.TEL: 6MO 3 BR 1 FA SORT: MO Gros si f.gros,cherestea VARSTA EXPL.: 120 ani SEM.UTIL: SUBARBORET: DATE COMPL.: Roca la suprafata/0,1S Alte date complement. POL: ERZ: LUCRARI EXEC.: 2006-T.produse accidentale 2009-T.produse accidentale LUCRARI PROP.: T.IGIENA																		
MO	2	IN	120	56	36	2	I	6	RN	V	0.14	133	2931	0.7				
BR	2	IN	120	56	34	1	I	6	RN	V	0.14	131	2887	1.1				
MO	4	IN	80	40	32	1	I	7	RN	V	0.28	230	5069	3.5				
BR	1	IN	80	38	31	1	M	7	RN	V	0.07	58	1278	0.9				
FA	1	IN	80	34	27	2	M	6	RN	V	0.07	35	771	0.7				
TOTAL												0.7	587	12936	6.9			
31 A 10.44 HA GF: 2-1B SUP: A TS: 3332 TP: 1341 SOL: 3301 Versant mijlociu ondulat EXPOZITIE: E INC: 25 G ALTITUDINE: 950 - 1150 M LITIERA: continua-subtire TIP FLORA: Asperula-Dentaria Natural fundamental prod. mij. relativ-echien COMP.ACTUALA: 8 MO 1 MO 1 FA COMP.TEL: 7MO 3 FA SORT: MO Gros,cherestea VARSTA EXPL.: 100 ani SEM.UTIL: SUBARBORET: DATE COMPL.: 10% tulpini nesanat Rupturi izolate POL: ERZ: LUCRARI EXEC.: 2008-T.igiene LUCRARI PROP.: RARITURI																		
MO	8	IN	70	28	26	3		7	RN	N	0.64	403	4207	7.3				
MO	1	IN	100	78	30	3	I	7	RN	N	0.08	61	637	0.6				
FA	1	IN	70	36	21	3	M	6	RN	N	0.08	27	282	0.8				
TOTAL												0.8	491	5126	8.7			




DESCRIERE PARCELARA

DS:

OS:

UP: 1

DESCRIEREA STATIONII SI ARBORETULUI																				
ELM	P	M	VAR	DM	HM	C	A	EL	PROVE	VI	DENS			CRES						
											RE	STA	ANI		CONS	MC/HA	MC/UA	MC/HA		
43 A 0.21 HA GF: 2 - 1B SUP: A TS: 3333 TP: 1211 SOL: 3301 Versant mijlociu ondulat EXPOZITIE: NV INC: 6 G ALTITUDINE: 900 M LITIERA: continua-subtire TIP FLORA: Asparula-Oxalis Natural fundamental prod. sup. relativ-echien COMP.ACTUALA: 9MO 1BR COMP.TEL: 9MO 1BR SORT: MO Foarte gros,cherestea VARSTA EXPL.: 120 ani SEM.UTIL: SUBARBORET: DATE COMPL.: Alte date complement POL: LUCRARI EXEC.: 2005-T.igiena ERZ: LUCRARI PROP.: T.IGIENA																				
ARB	P	GE	ANI	CM	M	P	TEC	AG	NIENTA	TA	LI	CONS	MC/HA	MC/UA	MC/HA					
MO	9	IN	50	34	27	1		6	RN	V		0.63	417	88	12.3					
BR	1	IN	50	30	26	1	1	6	RN	V		0.07	45	9	1.4					
TOTAL											50			1			0.7	462	97	13.7
DESCRIEREA STATIONII SI ARBORETULUI																				
43 B 10.01 HA GF: 2 - 1B SUP: A TS: 3333 TP: 1311 SOL: 3301 Versant inferior ondulat EXPOZITIE: N INC: 15 G ALTITUDINE: 840 - 900 M LITIERA: intrerupta-subtire TIP FLORA: Asperula-Dentaria Artificial de prod. sup. relativ-echien COMP.ACTUALA: 1MO 1BR 1FA 5MO 1BR 1LA COMP.TEL: 5MO 3BR 1FA 1LA SORT: MO Gros si f.gros,cherestea VARSTA EXPL.: 110 ani SEM.UTIL: SUBARBORET: DATE COMPL.: POL: LUCRARI EXEC.: ERZ: LUCRARI PROP.: CURATIRI																				
ARB	P	GE	ANI	CM	M	P	TEC	AG	NIENTA	TA	LI	CONS	MC/HA	MC/UA	MC/HA					
MO	1	IN	25	10	8	2	G		RN	N		0.09	10	100	1.5					
BR	1	IN	25	8	6	2	G		RN	N		0.09	8	80	0.9					
FA	1	IN	25	8	6	2	G		RN	N		0.09	4	40	0.9					
MO	5	P	20	6	5	2			NEC	N		0.45	22	220	6.2					
BR	1	P	20	4	4	2	G		NEC	N		0.09	4	40	0.6					
LA	1	P	20	6	6	2	G		NEC	N		0.09	4	40	1.2					
TOTAL											20			2			0.9	52	520	11.3
DESCRIEREA STATIONII SI ARBORETULUI																				
43 C 1.94 HA GF: 2 - 1B SUP: A TS: 3333 TP: 1311 SOL: 3301 Versant mijlociu ondulat EXPOZITIE: NV INC: 25 G ALTITUDINE: 950 - 1050 M LITIERA: continua-subtire TIP FLORA: Asperula-Dentaria Natural fundamental prod. sup. relativ-plurien COMP.ACTUALA: 7MO 2MO 1DT COMP.TEL: 4MO 3BR 3FA SORT: MO Gros si f.gros,cherestea VARSTA EXPL.: 100 ani SEM.UTIL: 5MO 4BR 1FA SUBARBORET: DATE COMPL.: Roca la suprafata/0,1S Doborituri izolate Alte date complement. POL: LUCRARI EXEC.: 2006-T.igiena ERZ: 2011-T.produse accidentale LUCRARI PROP.: T.IGIENA(T progresive declt)																				
ARB	P	GE	ANI	CM	M	P	TEC	AG	NIENTA	TA	LI	CONS	MC/HA	MC/UA	MC/HA					
MO	7	IN	100	46	31	2		.6	RN	N		0.42	332	644	3.4					
MO	2	IN	55	26	24	2	M	.6	RN	N		0.12	68	132	1.9					
DT	1	IN	55	24	22	2	M	6	RN	N		0.06	17	33	0.5					
TOTAL											100			2			0.6	417	809	5.8
DESCRIEREA STATIONII SI ARBORETULUI																				
43 D 16.43 HA GF: 2 - 1B SUP: A TS: 3333 TP: 1311 SOL: 3301 Versant ondulat EXPOZITIE: NV INC: 22 G ALTITUDINE: 880 - 1070 M LITIERA: continua-subtire TIP FLORA: Asperula-Dentaria Natural fundamental prod. sup. relativ-echien COMP.ACTUALA: 2MO 1BR 3FA 2MO 2PAM COMP.TEL: 4MO 2FA 2PAM 2BR SORT: MO Gros si f.gros,cherestea VARSTA EXPL.: 110 ani SEM.UTIL: SUBARBORET: DATE COMPL.: Alte date complement POL: LUCRARI EXEC.: 2007-Curatiri ERZ: LUCRARI PROP.: RARITURI RARITURI																				
ARB	P	GE	ANI	CM	M	P	TEC	AG	NIENTA	TA	LI	CONS	MC/HA	MC/UA	MC/HA					
MO	2	IN	30	18	15	2	M		RN	N		0.20	58	953	3.5					
BR	1	IN	30	16	13	1	I		RN	V		0.10	24	394	1.7					
FA	3	IN	30	14	12	3	M		RN	N		0.30	42	690	2.6					
MO	2	P	25	12	12	2	M		NEC	N		0.20	42	690	3.3					
PAM	2	P	25	14	13	2	PC		NEC	N		0.20	28	460	1.2					
TOTAL											30			2			1.0	194	3187	12.3



Ocolul Silvic Valea Ilvei

Nr. 23 / 03.01 2013

Comuna Ilva Mare

Nr. 2 / 03.01 2013

CONTRACT DE PRESTĂRI SERVICII SILVICE

I. PĂRȚILE CONTRACTANTE

1. **OCOLUL SILVIC VALEA ILVEI**, cu sediul în comuna Lunca Ilvei, strada Principală, nr.875, județul Bistrița Năsăud, telefon/fax 0263/378360, cod fiscal RO 15580313, titular al contului bancar RO10TREZ1035069XXX000721 deschis la Trezoreria Năsăud, reprezentat prin ing. Văsieș Radu- șef ocol și Gabor Lenuța- contabil , în calitate de **prestator**

ȘI

1. **COMUNA ILVA MARE**, cu sediul în localitatea Ilva Mare, strada Principală, nr.243, jud. Bistrița Năsăud, cod fiscal RO13536451, având contul bancar RO60TREZ1035004XXX000064 deschis la Trezoreria Năsăud, reprezentată prin Anca Alexandru - primarul Comunei Ilva Mare , Matei Gheorghe – secretar și Bădiță Ecaterina - contabil, în calitate de **beneficiar (proprietar)**.

II. OBIECTUL CONTRACTULUI:

Art.1. Asigurarea de catre prestator a serviciilor cu caracter silvic pentru suprafața de 4.249,18 ha fond forestier proprietatea publica a beneficiarului conform TP nr.1689/07.12.2002, nr.1847/17.02.2003 nr.1846/17.02.2003 , nr.1845/17.02.2003 (%), nr.452579/21.03.2007, nr.181849/21.03.2007, nr.242225/01.04.2010, PVPP nr.1/11.09.2006 și amenajamentului silvic în vigoare .


Suprafața ce face obiectul prezentului contract este proprietatea exclusivă a beneficiarului.

Art.2. Prestatorul va efectua activitățile cu caracter tehnic, economic și juridic ce definesc regimul silvic, în scopul gestionării durabile a pădurii, la prețul stabilit prin contract, exceptând valorificarea masei lemnoase.

Lucrările silvice prevăzute a se executa anual, prin amenajamentele silvice sau legislația în vigoare, se vor realiza pe baza devizelor de lucrări întocmite de prestator și însușite de beneficiar sub semnătura, la valoarea prevăzută în acestea. Devizele de execuție a lucrărilor silvice vor fi aprobate anual în Consiliul Director al Ocolului Silvic Valea Ilvei făcând parte integrantă din prezentul contract.

Art.3. Activitățile și lucrările pe care le execută prestatorul cu acordul proprietarului înscrise în contract sau în devizele de lucrări sunt:

- paza pădurii,
- punerea în valoare ,elaborarea a.p.v.-urilor, emiterea autorizațiilor de exploatare, controlul regulilor de exploatare și reprimirea parchetelor,
- monitorizarea stării de sănătate a pădurii prin elaborarea statisticii și prognozei bolilor și dăunătorilor acesteia,
- regenerarea pădurilor,
- întreținerea regenerărilor: ajutorarea regenerărilor naturale,descopleșiri, mobilizarea solului,
- executarea lucrărilor de îngrijire și conducere a arboretelor: degajări,curățiri,rărituri,
- realizarea lucrărilor de prevenire și combaterea bolilor și dăunătorilor pădurii,



CONFORM CU ORIGINALUL



aceste modificări .Prețul prevăzut la art. 6 poate fi modificat cu acordul părților prin act adițional la contract în urma aprobărilor legale și statutare.

Art.59. Activitatea de realizare a serviciilor silvice în fondul forestier care face obiectul prezentului contract sub aspectul regimului silvic este supusa controlului statului prin autoritatea publică centrală care răspunde de silvicultură și prin unitatile sale teritoriale.

Art.60. Dispozițiile prezentului contract se completează cu prevederile codului civil, penal și comercial.


Art.61. Termenul de „zi„din contract are semnificatia de zi calendaristică.

Art.62. Prezentul contract conține cinci file și s-a încheiat azi 01.01.2013, în trei exemplare, din care un exemplar pentru prestator, unul pentru beneficiar și unul pentru ITRSV Cluj Napoca.


Art.63. Prezentul contract reprezintă titlu executoriu pentru ambele părți semnatare.

**BENEFICIAR ,
COMUNA ILVA MARE**

Primar,
Anca Alexandru



Secretar,
Matei Gheorghita




Contabil,
Bădiță Ecaterina

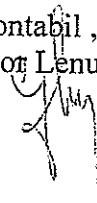


**PRESTATOR,
OCOLUL SILVIC VALEA ILVEI**


Șef ocol,
ing. Văsieș Radu



Contabil,
Gabor Lenuta




Jurist,
Onul Vasile



ALTEȘU, OCOLUL VALEA ILVEI
ASPECTUL OCULUI SILVIC
19.01.2013 22.02.2013

**CONFORM CU
ORIGINALUL**



ROMANIA

OFIȚIILE JUDEȚEANĂ PENTRU STABILIREA DREPTULUI DE PROPRIETATE ASUPRA TERENURILOR

BISTRITA-NĂSAUD

Codul

3	3	3	3	7
---	---	---	---	---

Nr.1845.....

Oficiul județean pentru stabilirea dreptului de proprietate asupra terenurilor în baza Ordinului prefectului nr.204 /..... 05.06.2002 privind propunerile comisiei comunale / orașenești / municipale, în baza prevederilor Legii nr. 18/1991, ale Legii nr. 169/1997 și ale Legii nr. 1/2000, cu modificările ulterioare, emite următorul

TITLU DE PROPRIETATE

Beneficiar fizică / Persoana juridică COMUNA ILVA MARE

Moștenitorii defunctului / defuntesei)

Sediul / sediul în comuna (satul) / orașul / municipiul ILVA MARE

....., județul / sectorul BISTRITA-NĂSAUD

Suprafață totală de 1143 ha 8600 mp, teren cu vegetație

de care : 1143 ha 8600 mp, din fondul forestier național


(teren forestier); ha mp, din afara fondului forestier

(destinație agricolă), situată pe teritoriul comunei / orașului / municipiului

..... O.S. ILVA MICA pe ILVA MARE structurată și amplasată

conform menționate în anexă și pusă în posesie conform Procesului-verbal nr.09.2000

Proprietarul va exercita asupra bunurilor de mai sus toate drepturile și obligațiile decurg din Constituția României și din legislația cu specific silvic în vigoare.



Secretar general al prefecturii,


MICA OPREA

Inspector-șef al Inspectoratului silvic teritorial,

ISTRATE STETCO

Director general al Oficiului județean de cadastru, geodexie și cartografie,

EMIL MĂNĂȘTUREAN



17.02.2003

Valabil în baza anexei

CONFORM CU ORIGINALUL

MINISTERUL MEDIULUI, APELOR ȘI PĂDURILOR



ORDIN

Nr.....1726.../...02.09.2016.....

pentru aprobarea amenajamentului silvic al fondului forestier proprietate publică aparținând comunei Ilva Mare, Unitatea de Producție I Ilva Mare, județul Bistrița Năsăud

Având în vedere Referatul de aprobare nr. 163402/DI/18.05.2016 al Direcției Politici și Strategii în Silvicultură,

În conformitate cu Avizul Comisiei tehnice de avizare pentru silvicultură din Ministerul Mediului și Schimbărilor Climatice – Departamentul pentru ape, păduri și piscicultură nr. 798/02.10.2014 și ținând cont de Decizia Agenției pentru Protecția Mediului Bistrița Năsăud nr. 97/24.02.2016,

În temeiul prevederilor art. 22 alin. (1) din Legea nr. 46/2008 – Codul silvic, republicată, cu modificările ulterioare, precum și ale art. 13 alin. (4) din Hotărârea Guvernului nr. 38/2015 privind organizarea și funcționarea Ministerului Mediului, Apelor și Pădurilor, cu modificările și completările ulterioare,

ministrul mediului, apelor și pădurilor emite următorul

ORDIN:


Art. 1. – Se aprobă amenajamentul silvic al fondului forestier proprietate publică aparținând comunei Ilva Mare, Unitatea de Producție I Ilva Mare, județul Bistrița Năsăud.

Art. 2. – Direcția Politici și Strategii în Silvicultură din cadrul Ministerului Mediului, Apelor și Pădurilor, transmite prezentul ordin primăriei comunei Ilva Mare, județul Bistrița Năsăud, care răspunde de aplicarea și respectarea prevederilor acestuia.


Art. 3. – Prezentul ordin s-a întocmit în 3 exemplare, două pentru emitent, iar al treilea pentru primăria comunei Ilva Mare, județul Bistrița Năsăud.

MINISTRU

Cristiana PAȘCA – PALMER



CONFORM CU ORIGINALUL



O.S. VALEA ILVEI UP T ILVA MARE

uo 43C



uo 43C



OS. VALEA ILVEI UP T ILVA MARE

no 25A




no 25C



OS VALET ILVEI UP T ILVA MACE

wa 26A



wa 27A



O.S. VALER ILVEI UP I ILVA MARZ



62 07



62 07

UPTI ILYA MARE OS VACEA ILYE!




wa 24b



wa 28

OS WATER LAYER
UP TO ILVA MARE



00 25c



00 25c