

RNP-ROMSILVA
D.S. Alba
O.S. Valea Ariusului
Nr. 4113 / 25.06.2021

Către,

Garda Forestiera Cluj
- fax - 0264415266
- e-mail - itrsvcluj@yahoo.com

În conformitate cu Adresa d-voastra Nr:12133/28.09.2016 privind procedura de aprobare a actelor de punere in valoare de produse accidentale va notificam:

Datele APV:


- Numar si denumire : **11239 CACIOR ELENA;**
- Ocol Silvic Valea Ariusului ,UP II LUPSA
- u.a. : 113
- Suprafata APV: 0.5 ha
- Volum: 48.71 mc.
- Proprietar : CACIOR ELENA-PERSOANA FIZICA
- Natura produselor- Accidentale -I-
- Suprafata(ha) ce trebuie impadurita -NU.
- Factorii destabilizatori ce au afectat arboretul: - doboraturi de vant
- APV face obiectul depasirii posibilitatii (da/nu)- **Nu** se depaseste posibilitatea
- APV face obiectul modificarii prevederilor amenajamentului (da/nu)-**Nu**
- APV provine din proprietati mai mici de 10 ha(da/nu) -**Nu**
- APV este situat in afara arealului(da/nu) -**Nu**
- Durata de valabilitate a amenajamentului:-01.01.2019-31.12.2028.
- Punerea in valoare NU s-a facut in arborete cu restrictii privind protectia

mediului.


Anexam :

- APV intocmit in SUMAL, in faza VERIFICAT,
- Copii dupa descrierea parcelara
- Copie ordin de ministru aprobare amenajament
- Verificare lucrari de punere in valoare intocmit la nivel de ocol silvic
- Fotografii.

Şef Ocol
Ing.Pasca Ioan



Fond forestier,
ing. Orlea Marius



ACT DE PUNERE ÎN VALOARE NR. 2100050401590

Unitate de Producție: II - Lupșa
 Denumire A.P.V: 11239 CACIOR ELENA

Suprafață totală act - (ha): 0.5 Tratament: T. PRODUSE ACCIDENTALE I Natura Produsului: PRODUSE ACCIDENTALE Tehnologia de Exploatare: TRUNCHIURI SI CATARGE Data inventarierii: 03.06.2021 Anul exploatareii: 2021 Procedul de inventariere: FIR CU FIR Cloacan forma CIRCULARĂ nr.: P50501AB	Informații privind N.T.S.M.	Grupa de specii	Nr. de arbori	Volum
	Stâncării pe - (ha): Arbori putregăioși - (buc): cu un volum de - (mc): tescării - (buc): cu un volum de - (mc):	Rășinoase FAG Quercinee Diverse tari Diverse mol		28
		Total:		28 48.71

Specia	SORTARE DIMENSIONALĂ							Lemn iucru	Coajă	Lemn de foc		Volum brut
	G1	G2	G3	M1	M2	M3	LS			Total	VF	
MOLID	26.34	10.52	2.00	1.05	0.40		0.07	40.38	3.62	4.71		48.71
TOTAL	26.34	10.52	2.00	1.05	0.40		0.07	40.38	3.62	4.71		48.71

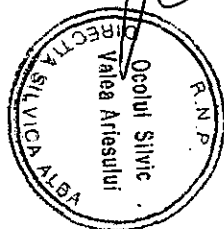
U.A.	Suprafață ha	Vârsta ani	Panta G	Semintș utilizabili				Total volum brut	
				%	S. tot	Compoziție			H.
113	0.50	120	20.00			0			48.71
Total	0.50								48.71

U.A.	MO	Volum
113	48.71	48.71
Total	48.71	48.71

U.A.	Specia	Diametre		Înălțimi		Vârsta	Voi. arb.	Nr. arb.	Creștere	Sortare dimensionaiă							Coajă	Lemn foc		Volum brut	
		dt	dcg	ht	hc					G1	G2	G3	M1	M2	M3	LS		Total	VF		
113	MO	46.43	46.43	24.64	24.64	120	1.74	28		26.34	10.52	2.00	1.05	0.40		0.07	3.62	4.71		48.71	
Total U.A.: 113										28	26.34	10.52	2.00	1.05	0.40		0.07	3.62	4.71		48.71
Total General U.A.										28	26.34	10.52	2.00	1.05	0.40		0.07	3.62	4.71		48.71

Șef Ocol,

PASCA IOAN



Întocmit,

[Handwritten signature]

Birou Fond Forestier,

Verificat,

[Handwritten signature]




Nr. 412 / 29.06.2021

ing. Orlan H.

Se aproba,
Sef ocol ing. Pasca Ioan

Proces-verbal de verificare
Încheiat astăzi 18.06.2021



Subsemnatul **ING.MORAR RAZVAN**, având funcția de inginer, în calitate de persoană desemnată cu verificarea lucrărilor de punere în valoare aferent A.P.V. **11239 CACIOR ELENA** în prezența:

1. **ING.ORLEA MARIUS**, în calitate de conducător al lucrărilor de teren la evaluarea masei lemnoase și persoană care a efectuat lucrările de birou și de elaborare/introducere în SUMAL a actului de punere în valoare în stadiul "CULES"; și

2. **PAD.MATES AUREL** în calitate de titular al cantonului silvic **LUPSA**, am procedat la verificarea lucrărilor de evaluare a masei lemnoase din **U.P. II LUPSA, u.a.113** natura produselor **ACCIDENTALE**, felul tăierii **ACC I**.

Constatări:

A. VERIFICAREA LUCRARILOR DE TEREN

1. Amplasarea și delimitarea în teren a lucrărilor:

1.1. Sunt executate lucrările de evaluare în U.P. și u.a.-urile prevăzute de amenajament și înscrise în delegația de marcare:

DA

NU, cu următoarea argumentație

1.2. Sunt delimitate lucrările în teren:

DA, prin delimitare cu limite u.a.

NU, cu următoarea argumentație

2. Alegerea arborilor de extras

Sunt aleși arbori de extras în concordanță cu scopul lucrărilor, natura tăierii și cu categoria de produse pentru care s-a emis delegația de marcare:

DA

NU, cu următoarea argumentație

3. Măsurarea/determinarea elementelor dendrometrice

3.1. Măsurarea diametrelor

Abaterile la măsurarea diametrelor de bază se încadrează în nivelul admis de normele tehnice:

DA

NU, cu următoarea argumentație

3.2. Măsurarea înălțimilor

Diferența între înălțimea medie stabilită la evaluare și cea rezultată din verificări, pe specii, se încadrează în nivelul admis de normele tehnice:

DA

NU, cu următoarea argumentație

OK

3.3. Estimarea clasei de calitate

Abaterile la estimarea clasei de calitate se încadrează în nivelul admis de norme tehnice:

DA

NU, cu următoarea argumentație

OK

4. Aplicarea amprentei dispozitivului special de marcat*

Amprenta dispozitivului special de marcat este aplicată conform Regulamentului privind forma și modul de utilizare a dispozitivelor speciale de marcat, precum și modul de marcare a arborilor sau a unor loturi de arbori:

DA

NU, cu următoarea argumentație

OK

5. Numerotarea arborilor marcați (verificarea se face prin sondaj)*

5.1. Numerele de inventar sunt înscrise pe arbori cu creta forestiera și sunt lizibile:

DA

NU, cu următoarea argumentație

OK

5.2. Se constată necorelări în relația nr. arbore-specie-diametru, între datele din carnetul de inventariere și cele de la verificare:

DA, cu următoarea argumentație (semnătura persoanei desemnate cu verificarea lucrărilor)

NU

OK

B. VERIFICAREA LUCRARILOR DE BIROU

1. Încadrarea în prevederile amenajamentului silvic

Natura tăierii și volumul de extras (intensitatea tăierii) se încadrează în prevederile amenajamentului silvic:

DA

NU, cu următoarea argumentație

OK

- a) corelația între carnetul de inventariere și actul de punere în valoare, în privința numărului de arbori pe specii;
- b) corelația între elementele dendrometrice medii pe specii consemnate în fișele de calcul ale acestora și cele utilizate la calculul actului de punere în valoare;
- c) informațiile necesare completării tuturor rubricilor din actul de punere în valoare.

2. Există corelație între carnetul de inventariere și actul de punere în valoare în stadiul "CULES", în privința unităților amenajistice în care s-a efectuat lucrarea:

DA

NU, cu următoarea argumentație

OK

3. Există corelație între datele primare (carnetul de inventariere și fișele de despuiere, pe specii, categorii de diametre și clase de calitate) și actul de punere în valoare în stadiul "CULES", în privința numărului de arbori:

DA

NU, cu următoarea argumentație . .

OK

4. Există corelație între înălțimile medii pe specii determinate în teren (consemnate în fișele de calcul) și cele utilizate la calculul actului de punere în valoare:

DA


NU, cu următoarea argumentație

OK

5. Au fost introduse în aplicația de calcul actul de punere în valoare, celelalte informații referitoare la evaluare (nr. dispozitiv special de marcat cu amprentă circulară și/sau pătrată, informații NTSM etc.):

DA

NU, cu următoarea argumentație (semnătura persoanei desemnate cu verificarea lucrărilor)



Concluzii in urma verificării lucrărilor de evaluare a masei lemnoase:

SE PROPUNE:

1. Aprobarea actului de punere în valoare numărul 11239 CACIOR ELENA

Participanți la verificarea lucrărilor de evaluare:

1.ING.MORAR RAZVAN

2.ING.ORLEA MARIUS

3. PAD.MATES AUREL



S.C. TERRA ROSA PROIECT S.R.L.
TĂRTĂȘEȘTI, STR. DENTAȘ, NR. 44A-21
REGISTRUL COMERȚULUI: J15/103/2016
COD FISCAL: 18162722
TEL./FAX: 0372.008745
MOBIL : 0730.106981
E-mail: terra_rosa_proiect@yahoo.com

Nr. 30/10.2019

MINISTERUL APELOR ȘI PĂDURILOR		
REGISTRATURA		
Intrare leptă	Nr.	17690
Zia	Luna	Anul
28	10	2019

MINISTERUL APELOR ȘI PĂDURILOR,

Societatea comercială mai sus menționată vă înaintează spre analiză și avizare comisia CTAS, amenajamentul fondului forestier proprietate privată aparțin Composesoratului Silvic Lupșa-Valea Lupșii-Hădărău-Geamăna, Mănăstirii Ortod Lupșa și persoanei fizice Cacior Elena, fond forestier situat în județul Alba, cu o supra de 879,7 ha constituit în U.P. II Lupșa.

Vă mulțumim anticipat!

Data:
28.10.2019

Terra Rosa Proiect
Prin ing. George Chetreanu



S.C.TERRA ROSA PROIECT S.R.L.

Cod fiscal 18162722 J15/106/2016

PROCES VERBAL CTE Nr. 24
Avizare de recepție din 24.09.2019**A. OBIECTUL AVIZĂRII:**

Amenajamentul fondului forestier proprietate privată aparținând: Composesoratului Silvic Lupşa-Valea Lupşii-Hădărău-Geamăna, Mănăstirii Ortodoxe Lupşa și persoanei fizice Cacioc Elena, județul Alba.

Faza de proiectare: redactare în concept

Beneficiari: Composesoratului Silvic Lupşa-Valea Lupşii-Hădărău-Geamăna, Mănăstirii Ortodoxe Lupşa și persoana fizică Cacioc Elena – județul Alba.

Contract nr. 825 din 02.02.2018

B. PARTICIPANȚI:

- Membru C. T. A. P. doctor ing. Dolocan Costel
- Șef proiect ing. Chetreanu George
- Proiectant ing. Chetreanu George

**C. CONSTATĂRI:**

Din analiza documentațiilor și constatările din teren au rezultat următoarele:

U.P. II Lupşa s-a constituit ca unitate de producție de sine stătătoare cu ocazia conferinței I de amenajarea pădurilor, suprafața fiind de 879,7 ha. Actual suprafața este administrată de Ocolul Silvic Valea Arieşului, județul Alba.

Fondul forestier al U.P. II Lupşa are următoarele folosințe:

- | | | |
|--|---|-----------|
| - păduri și terenuri destinate împăduririi sau reîmpăduririi | - | 848,2 ha; |
| - terenuri afectate gospodăririi silvice | - | 12,0 ha; |
| - terenuri neproductive | - | 2,9 ha; |
| - ocupații și litigii | - | 16,6 ha. |


Din totalul suprafeței U.P. II Lupşa – 241,3 ha (29%) sunt situate în grupa a-II-a funcțională, iar 606,9 ha (71%) sunt încadrate în grupa I funcțională, subcategoriile stabilite fiind următoarele:

- 2A - Arborete situate pe stâncării, pe grohotișuri și pe terenuri cu eroziune în adâncime și pe terenuri cu înclinare mai mare de 30° pe substrat de fliș (facies marnos, marno-argilos și argilos), nisipuri, pietrișuri și loess, precum și pe cele situate pe terenuri cu înclinare mai mare de 35°, pe alte substrat litologice, cu o suprafață de 596,4 ha;
- 2B - Arborete constituite din subparcele întregi, limitrofe drumurilor publice de interes deosebit și căilor ferate normale, din zonele cu relief accidentat situate pe terenuri cu înclinare mai mare de 25° și cu pericol de alunecare, cu o suprafață de 10,5 ha.

Prin lucrările de conservare s-au prevăzut a se parcurge anual o suprafață de 10,4 ha și a se recolta un volum de 321m³.

Instalațiile de transport însumează 17,8 km, asigurând o densitate de 20,4 m/ha și o accesibilitate a fondului de 99%.

Lucrarea este întocmită respectând prevederile NORMELOR TEHNICE SILVICE privind gospodărirea vegetației forestiere din cadrul fondului forestier național. Specialistul C.T.A.P. avizează favorabil lucrarea și propune avizarea C.T.E. în Comisia de Avizare pentru Silvicultura a M.A.P.



Domnul DOLOCAN COSTEL,
având codul numeric personal 1710604283422, este
ATESTAT
de către Ministerul Mediului și Pădurilor, prin Certificatul
nr. 36 din data de 24.11.2010, să certifice din punct de
vedere tehnic, calitatea de amenajare a pădurilor.

DESCRIERE PARCELARA

DESCRIEREA STATIONII SI ARBORETULUI		ELM	P	M.	VIR			C	AM	EL	PROVE-	VI	DENS	V O L U M		CRE	
		ARB	R	RE	STA	D	H	L	ES	AG	NIENTA	TA		MC/	MC/	MC/	
		P	GE	ANI	CM	M	P	TE	AJ			LI	CONS	HA	UA	HA	
109M 1.6 HA GF.0 SUP: TS: TP: SOL: Versant inferior ondulat , EXPOZITIE E INC. 30 G ALTITUDINE: 1000 M. LITIERA: TIP FLORA:																	
COMP.ACTUALA : COMP.TEL : SORT: VIRSTA EXPL.																	
SEM.UTIL: SUBARBORET: DATE COMPL. Alte date complement.																	
POL: ERZ: LUCRARI EXEC.																	
LUCRARI PROP.																	
TOTAL																	

DESCRIEREA STATIONII SI ARBORETULUI		ELM	P	M.	VIR			C	AM	EL	PROVE-	VI	DENS	V O L U M		CRE	
		ARB	R	RE	STA	D	H	L	ES	AG	NIENTA	TA		MC/	MC/	MC/	
		P	GE	ANI	CM	M	P	TE	AJ			LI	CONS	HA	UA	HA	
113 0.5 HA GF.2-1B, SUP:A TS:2332 TP:1114 SOL:4101 Versant ondulat , EXPOZITIE SV INC. 20 G ALTITUDINE: 1200 M. LITIERA:continua - subtire TIP FLORA:Oxalis-Dentaria Natural fundamental prod. mij plurien																	
COMP.ACTUALA : 10 MO COMP.TEL : 8 MO 2 BR SORT:MO Gros,cherestea VIRSTA EXPL.100-ani		MO	5	IN	160	56	28	3					N	0.15	102	51	0
SEM.UTIL: 9MO 1BR 5ani0.5s mixt SUBARBORET: DATE COMPL. Alte date complement.		MO	4	IN	120	40	27	3					N	0.12	72	36	0
POL: ERZ: LUCRARI EXEC.		MO	1	IN	80	28	23	3					N	0.03	28	14	0
LUCRARI PROP. T.SUCESIVE MARGINE MASIV AJUTORAREA REG NATURALE INGRIJIREA SEMINTISULUI, IMP																	
TOTAL					120				3					0.30	202	101	0

DESCRIEREA STATIONII SI ARBORETULUI		ELM	P	M.	VIR			C	AM	EL	PROVE-	VI	DENS	V O L U M		CRE	
		ARB	R	RE	STA	D	H	L	ES	AG	NIENTA	TA		MC/	MC/	MC/	
		P	GE	ANI	CM	M	P	TE	AJ			LI	CONS	HA	UA	HA	
125 A 7.6 HA GF.1-2A, SUP:M TS:4420 TP:4114 SOL:3301 Versant ondulat , EXPOZITIE NV INC. 38 G ALTITUDINE: 680-1000 M. LITIERA:continua - subtire TIP FLORA:Asperula-Dentaria Natural fundamental prod. mij relativ-plurien																	
COMP.ACTUALA : 8 FA 2 CA COMP.TEL : 9 FA 1 CA SORT:FA Gros si mijl.,cherestea VIRSTA EXPL.		FA	1	IN	135	48	27	3					N	0.07	35	266	0
SEM.UTIL: SUBARBORET: DATE COMPL. Roca la suprafata/0,2S 40% tulpini nesanat. Alte date complement.		FA	7	LT	85	30	23	3					N	0.49	188	1429	0
POL: ERZ: LUCRARI EXEC.		CA	2	LT	85	24	20	4					N	0.14	35	266	0
LUCRARI PROP. T.IGIENA																	
TOTAL					85				3					0.70	258	1961	0

DESCRIEREA STATIONII SI ARBORETULUI		ELM	P	M.	VIR			C	AM	EL	PROVE-	VI	DENS	V O L U M		CRE	
		ARB	R	RE	STA	D	H	L	ES	AG	NIENTA	TA		MC/	MC/	MC/	
		P	GE	ANI	CM	M	P	TE	AJ			LI	CONS	HA	UA	HA	
125 B 1.7 HA GF.1-2A, SUP:M TS:4410 TP:4117 SOL:3107 Versant ondulat , EXPOZITIE SV INC. 37 G ALTITUDINE: 770- 810 M. LITIERA:lipsa TIP FLORA:Asperula-Dentaria Tinar nedefinit relativ-echien																	
COMP.ACTUALA : 2 FA 4 CA 4 ME COMP.TEL :10 FA SORT:FA Mijl. si gros,cherestea VIRSTA EXPL.		FA	2	IN	5		1	4					N	0.08			
SEM.UTIL: SUBARBORET: DATE COMPL. Roca la suprafata/0,4S Alte data complement.		CA	4	IN	5		1	4					N	0.16			
POL: ERZ: LUCRARI EXEC.		ME	4	IN	5		1	4					N	0.16			
LUCRARI PROP. COMPLETARI																	
TOTAL					5				4					0.40			

