



Contează pentru viitor!

REGIA NAȚIONALĂ A PĂDURILOR – ROMSILVA
DIRECȚIA SILVICĂ CLUJ – OCOLUL SILVIC GILAU
Str.Principala. Nr.178, Loc.Gilau Jud.Cluj.; Cod poștal 407310
ONRC: J40/450/1991; CUI:RO1590120
Telefon:0264371650 Fax: 0264371650
E-mail:gilau@cluj.rosilva.ro; Pagina web: www.rosilva.ro

Nr.1940 din 17.06.2021

NOTIFICARE

În conformitate cu prevederile O.M nr. 767/2018, va semnalăm faptul că pe suprafața de pădure proprietate publică a statului, administrată de Ocolul Silvic Gilau, în U.P IV Capus, u.a 38A, au fost puse în valoare produse accidentale I, doborături I, arbori dispersați, doborâți de vânt, constituindu-se partida: P. 172 Pr. Buzias, în volum de 45.41 mc, pe o suprafață de 8.00 ha.

Anexam la prezenta notificare următoarele:

- actul de punere în valoare, în faza VERIFICAT;
- copie descriere parcelară;
- copie O.M, nr.128/04.02.2020;
- copie aviz C.T.A.S nr.601/13.12.2018;
- fotografiile din suprafețele afectate;

Precizăm de asemenea următoarele:

- prin extragerea acestor produse accidentale nu se depășește posibilitatea anuală de produse cumulată de la intrarea în vigoare a amenajamentului silvic (2018-2020).
- nu se depășește posibilitatea decenală de produse principale prevăzută în amenajamentul silvic;
- unitățile amenajistice în care s-a făcut punerea în valoare nu fac parte din arii naturale protejate.

? Sef Ocol,

Ing.Luminita Florina RUS

UD/UD 2ex.



ACT DE PUNERE ÎN VALOARE NR. 2100051101060

Unitate de Producție: IV - Căpuș
Denumire A.P.V.: 172 Pr.Buzias/Acc 1/Pad.Balc Ciprian

Suprafață totală act - (ha): 8.0 Tratament: T. PRODUSE ACCIDENTALE I Natura Produsului: PRODUSE ACCIDENTALE Tehnologia de Exploatare: TRUNCHIURI SI CATARGE Data inventarierii: 14.04.2021 Anul exploatării: 2021 Procedeul de inventariere: FIR CU FIR Ciocan forma CIRCULARĂ nr.: PS7242										Informații privind N.T.S.M.				Grupa de specii		Nr. de arbori	Volum			
Stâncării pe - (ha): Arbori putregătoși - (buc): cu un volum de - (mc): Iescării - (buc): cu un volum de - (mc):										Rășinoase FAG Quercinee Diverse tari Diverse moi		134	45.41							
Total:												134	45.41							
Specia			SORTARE DIMENSIONALĂ							Lemn lucru	Coajă	Lemn de foc		Volum brut						
			G1	G2	G3	M1	M2	M3	LS			Total	VF							
MOLID				3.03	9.67	18.26	5.70		1.86	38.52	4.68	2.21	0.02	45.41						
TOTAL				3.03	9.67	18.26	5.70		1.86	38.52	4.68	2.21	0.02	45.41						
U.A.	Suprafață ha	Vârsta ani	Panta G	Semintș utilizabil					Total volum brut											
				%	S. tot	Compoziție			H.											
38 A	23.92	40	30.00			0				45.41										
Total	23.92									45.41										
U.A.	MO	Volum																		
38 A	45.41	45.41																		
Total	45.41	45.41																		
U.A.	Specia	Diametre		Înălțimi		Vârsta	Vol. arb	Nr. arb	Creștere	Sortare dimensională						Coajă	Lemn foc		Volum brut	
		dt	dcg	ht	hc					G1	G2	G3	M1	M2	M3	LS		Total	VF	
38 A	MO	19.50	20.00	19.64	19.64	40	0.34	134		3.03	9.67	18.26	5.70			1.86	4.68	2.21	0.02	45.41
Total U.A.: 38 A								134		3.03	9.67	18.26	5.70			1.86	4.68	2.21	0.02	45.41
Total General U.A.								134		3.03	9.67	18.26	5.70			1.86	4.68	2.21	0.02	45.41

Șef Ocol,

Întocmit,

Birou Fond Forestier,

Verificat,

P. RUS LUMINITA FLORINA



[Handwritten signature]

DESCRIEREA STATIONII SI ARBORETULUI

38 A 23.92 HA GF: 2 - 1B SUP: A TS: 5242 TP: 4212
 SOL: 3101 Versant mijlociu ondulat EXPOZITIE: NV
 INC: 30 G ALTITUDINE: 530 - 780 M
 LITIERA: intrerupta-subtire TIP FLORA: Asperula-Asarum
 Artificial de prod. mij. echien
 COMP.ACTUALA: 4 MO 2 PI 2 CA 1 FA 1 PAM
 COMP.TEL: 6MO 2 FA 1 PAM 1 PI
 SORT: MO Gros,cherestea VARSTA EXPL.: 80 ani
 SEM.UTIL:
 SUBARBORET:
 DATE COMPL.:
 POL: ERZ:
 LUCRARI EXEC.: 2015-Rarituri
 2017-Rarituri
 LUCRARI PROP.: RARITURI

ELM	P	M	VAR	DM	HM	C	A	EL	PROVE	VI	DENS			VOLUM			CRES	
											RE	STA	ANI	CM	M	L		MES
ARB	P	GE	ANI	CM	M	P	TEC	AJ										
MO	4	PP	40	18	17	3	M	.4	NEC	N	0.36	125	2990	5.1				
PI	2	LT	40	18	15	3	M	.3	NEC	N	0.18	41	981	1.7				
CA	2	LT	40	12	13	4	M	.4	RN	S	0.18	24	574	1.3				
FA	1	P	40	14	14	3	M	.4	RN	N	0.09	16	383	0.9				
PAM	1		40	16	15	3	M	.4	NEC	N	0.09	15	359	0.3				
TOTAL			40				3				0.9	221	5287	9.3				

CONFORM CU ORIGINALUL

[Handwritten signature]

DESCRIEREA STATIONII SI ARBORETULUI

38 B 3.39 HA GF: 1 - 2A SUP: M TS: 5231 TP: 4241
 SOL: 3205 Versant inferior ondulat EXPOZITIE: V
 INC: 40 G ALTITUDINE: 620 - 790 M
 LITIERA: intrerupta-subtire TIP FLORA: Luzula albida
 Natural fundamental prod. inf. echien
 COMP.ACTUALA: 9 FA 1 GO
 COMP.TEL: 9FA 1 GO
 SORT: FA Gros,cherestea VARSTA EXPL.:
 SEM.UTIL:
 SUBARBORET:
 DATE COMPL.:
 POL: ERZ:
 LUCRARI EXEC.:
 LUCRARI PROP.: T.IGIENA

ELM	P	M	VAR	DM	HM	C	A	EL	PROVE	VI	DENS			VOLUM			CRES
											RE	STA	ANI	CM	M	L	
ARB	P	GE	ANI	CM	M	P	TEC	AJ									
FA	9	LT	85	28	19	4		.5	RN	S	0.63	180	610	4.3			
GO	1	LT	85	30	17	4	M	.5	RN	S	0.07	16	54	0.2			
TOTAL			85				4				0.7	196	664	4.5			

DESCRIEREA STATIONII SI ARBORETULUI

38 C 2.69 HA GF: 2 - 1B SUP: A TS: 5132 TP: 5131
 SOL: 2201 Versant inferior ondulat EXPOZITIE: E
 INC: 30 G ALTITUDINE: 760 - 830 M
 LITIERA: continua-subtire TIP FLORA: Festuca altissima
 Natural fundamental prod. mij. echien
 COMP.ACTUALA: 7 GO 2 FA 1 DT
 COMP.TEL: 7GO 2 FA 1 DT
 SORT: GO Mijlociu si gros,cherestea VARSTA EXPL.: 110 ani
 SEM.UTIL:
 SUBARBORET:
 DATE COMPL.:
 POL: ERZ:
 LUCRARI EXEC.: 2014-Rarituri
 LUCRARI PROP.: T.IGIENA

ELM	P	M	VAR	DM	HM	C	A	EL	PROVE	VI	DENS			VOLUM			CRES
											RE	STA	ANI	CM	M	L	
ARB	P	GE	ANI	CM	M	P	TEC	AJ									
GO	7	LT	85	28	19	3		.6	RN	N	0.49	139	374	2.1			
FA	2	LT	85	30	23	3	M	.6	RN	N	0.14	54	145	1.2			
DT	1	LT	85	28	21	3	M	.6	RN	N	0.07	19	51	0.4			
TOTAL			85				3				0.7	212	570	3.7			

DESCRIEREA STATIONII SI ARBORETULUI

38 D 1.91 HA GF: 2 - 1B SUP: A TS: 5132 TP: 5131
 SOL: 2201 Versant superior ondulat EXPOZITIE: V
 INC: 20 G ALTITUDINE: 770 - 820 M
 LITIERA: continua-subtire TIP FLORA: Festuca altissima
 Natural fundamental prod. mij. echien
 COMP.ACTUALA: 10 GO
 COMP.TEL: 10GO
 SORT: GO Mijlociu si gros,cherestea VARSTA EXPL.: 110 ani
 SEM.UTIL:
 SUBARBORET:
 DATE COMPL.:
 POL: ERZ:
 LUCRARI EXEC.: 2017-Curatiri
 LUCRARI PROP.: T.IGIENA

ELM	P	M	VAR	DM	HM	C	A	EL	PROVE	VI	DENS			VOLUM			CRES
											RE	STA	ANI	CM	M	L	
ARB	P	GE	ANI	CM	M	P	TEC	AJ									
GO	10	LT	60	22	16	3		.6	RN	N	0.70	147	281	4.3			
TOTAL			60				3				0.7	147	281	4.3			


e
/ ext
Ar exec
Ant exact

REGIA NAȚIONALĂ A PĂDURILOR
DIRECȚIA SILVICĂ CLUJ
OCOLUL SILVIC GILĂU
Com. Gilău, str. Principala nr. 178
Jud. Cluj
REGISTRATURA
Nr. 510
Ziua 27. luna 02. anul 2020

CONFORM CU
ORIGINALUL

[Signature]

[Handwritten notes]



GUVERNUL ROMÂNIEI
MINISTERUL MEDIULUI, APELOR ȘI PĂDURILOR

ORDIN

Nr. 128/1.02.2020

pentru aprobarea amenajamentului silvic al fondului forestier proprietate publică a statului,
administrat de Regia Națională a Pădurilor – Romsilva, prin Ocolul Silvic Gilău,
Direcția Silvică Cluj

Având în vedere Referatul de aprobare nr. 19159/29.01.2020 al Direcției politici și strategii în silvicultură,

în conformitate cu Avizul Comisiei tehnice de avizare pentru silvicultură din Ministerul Apelor și Pădurilor nr. 601/13.12.2018 și ținând cont de adresa Agenției pentru Protecția Mediului Cluj nr. 4255-23704-24038/28.10.2019,

în conformitate cu prevederile Ordonanței de urgență a Guvernului nr. 68/2019 privind stabilirea unor măsuri la nivelul administrației publice centrale și pentru modificarea și completarea unor acte normative,

în temeiul prevederilor art. 22 alin. (1) din Legea nr. 46/2008 – Codul silvic, republicată, cu modificările și completările ulterioare, ale art. 13 alin. (4) din Hotărârea Guvernului nr. 43/2020 privind organizarea și funcționarea Ministerului Mediului, Apelor și Pădurilor, precum și ale art. 57 alin. (1) din Ordonanța de urgență a Guvernului nr. 57/2019 privind Codul administrativ, cu completările ulterioare,

ministrul mediului, apelor și pădurilor emite următorul

ORDIN:

Art. 1. – Se aprobă amenajamentul silvic al fondului forestier proprietate publică a statului, administrat de Regia Națională a Pădurilor – Romsilva, prin Ocolul Silvic Gilău, Direcția Silvică Cluj.

Art. 2. – Direcția politici și strategii în silvicultură din cadrul Ministerului Mediului, Apelor și Pădurilor transmite prezentul ordin Regiei Naționale a Pădurilor – Romsilva, care răspunde de aplicarea și respectarea prevederilor acestuia.

Art. 3. – Prezentul ordin s-a întocmit în 3 exemplare, două pentru emitent, iar al treilea pentru Regia Națională a Pădurilor – Romsilva.

MINISTRUL MEDIULUI, APELOR ȘI PĂDURILOR

Costel ALEXE

[Signature]

CONFORM CU
ORIGINALUL

[Signature]

MINISTERUL APELOR ȘI PĂDURILOR
Comisia tehnică de avizare pentru silvicultură

AVIZ CTAS nr. 601 din 13.12.2018

pentru amenajamentul silvic al fondului forestier proprietate publică a statului,
administrat de Regia Națională a Pădurilor – Romsilva, prin Ocolul Silvic Gilău,
Direcția Silvică Cluj

1. Au participat la ședința de avizare:

Președinte de ședință: Dănuț Iacob

Membri CTAS: Ciprian Bădescu, Florin Achim, Marian Tudoran, Andrei Ilie, Sima Gabriel,
Cristea Ioan, Gheorghe Gheorghită, Macău Cristian, Cristea Marius

2. Din analiza făcută în cadrul ședinței de avizare a rezultat:

Amenajamentul a fost întocmit și avizat de I.N.C.D.S. "Marin Drăcea" – Stațiunea Pitești cu
procesul verbal C.T.A.P. nr. 465 din 14.11.2018, șef proiect ing. Stelian Stângă, expert CTAP ing.
Silviu Păunescu. Amenajamentul a fost recepționat de beneficiar.

Perioada de aplicare a amenajamentului silvic al fondului forestier proprietate publică a
statului, administrat de Regia Națională a Pădurilor – Romsilva, prin Ocolul Silvic Gilău, Direcția
Silvică Cluj este 01.01.2018 – 31.12.2027.

3. Cu ocazia examinării amenajamentului, Comisia a constatat următoarele:

Suprafața ocolului silvic este de 6569,47 ha, este cuprinsă în 4 unități de producție și are ca
folosințe: păduri și terenuri destinate împăduririi sau reîmpăduririi – 6440,15 ha din care terenuri de
reîmpădurit – 1,98 ha, terenuri afectate gospodăririi silvice – 94,31 ha, terenuri neproductive – 13,51
ha și terenuri scoase temporar din fondul forestier – 21,50 ha (transmise prin acte normative – 0,07 și
ocupații și litigii – 21,43 ha).

– Suprafața încadrată în grupa I funcțională este de 5605,78 ha;

– Suprafața încadrată în grupa a II a funcțională este de 834,37 ha.

– Structura fondului forestier (date medii):

compoziție: 39FA 22GO 13CA 12MO 3ME 2PIN 2PAM 2DR 3DT 2DM; vârsta medie:
77 ani; volumul la ha: 182 m³; consistența medie: 0,77; clasa de producție medie: III,6, indicele de
creștere curentă: 4,7 m³/an/ha; fond lemnos total: 1172278 m³.

Procesul de producție s-a organizat în următoarele subunități de gospodărire:

S.U.P. A – Codru regulat – sortimente obișnuite:.....3397,14 ha;

S.U.P. M – Păduri supuse regimului de conservare deosebită:.....2888,01 ha;

S.U.P. K – Rezervații de semințe:.....33,01 ha;

S.U.P. E – Păduri supuse regimului de ocrotire integrală:.....85,37 ha;

S.U.P. O – Suprafețe de fond forestier validate, ce urmează a fi puse în posesie:.....34,64 ha.

Bazele de amenajare:

– regim: codru;

– compoziția țel: corespunzătoare tipului natural fundamental de pădure pentru arboretele
exploatabile și compoziția țel la exploatabilitate pentru celelalte arborete;

– tratamente: tăieri progresive și tăieri rase;

– exploatabilitatea: de protecție pentru arborstle încadrate în grupa I funcțională și tehnică
pentru arboretele încadrate în grupa a II a funcțională;

– ciclul: 110 ani, 120 ani – S.U.P. A.

Posibilitatea:

- Posibilitatea de produse principale: 5160 m³/an;

- Volum de recoltat din produse secundare: 3182 m³/an, din care rărituri 29



CONFORM CU
ORIGINALUL

U. M. G. M. M. M.

Lucrări prevăzute în deceniul în curs:

- ajutorarea regenerării naturale: 167,70 ha;
- îngrijirea culturilor tinere: 155,67 ha;
- degajări: 61,28 ha;
- curățiri: 338,06 ha, 2026 m³;
- rărituri: 1228,48 ha, 29785 m³;
- tăieri de regenerare: 544,90 ha, 51600 m³, din care:
 - tăieri progresive: 524,34 ha, 47988 m³;
 - tăieri rase: 20,56 ha, 3612 m³.
- tăieri de igienă: 3509,51 ha, 27622 m³;
- lucrări de conservare: 645,00 ha, 15923 m³;
- împăduriri: 93,60 ha.

Reteaua de drumuri: 6,4 m/ha, care asigură o accesibilitate a pădurilor de 82%.

4. **Concluzii rezultate:** se propune avizarea favorabilă a amenajamentului silvic al fondului forestier proprietate publică a statului, administrat de Regia Națională a Pădurilor – Romsilva, prin Ocolul Silvic Gilău, Direcția Silvică Cluj. Beneficiarul are obligația de a parcurge procedura legală de avizare de mediu, conform H.G. 1076/2004 privind stabilirea procedurii de realizare a evaluării de mediu pentru planuri și programe.

5. **Comisia:**

AVIZEAZĂ FAVORABIL


Amenajamentul silvic al fondului forestier proprietate publică a statului,
administrat de Regia Națională a Pădurilor – Romsilva, prin Ocolul Silvic Gilău,
Direcția Silvică Cluj

6. Difuzarea prezentului aviz către toți factorii interesați se va face prin grija secretariatului CTAS din minister.

Președinte CTAS,
Secretar de Stat

Daniel – Constantin COROAMĂ






OCOLUL SILVIC GI

U. P. IV CAPUS

U. a. 38A

SUPRAFATA: 8,0 ha

17-06-2021



OCOLUL SILVIC GILĂU
U.P. IV CAPUS
U.O. 38A
SUPRAFAȚĂ: 8,0 ha
17.06.2021

