

RNP-ROMSILVA

D.S. Alba

O.S. Valea Ariesului

Nr. 391/2405/2021

**Către,**

Garda Forestiera Cluj

- fax - 0264415266

- e-mail - itrsvcluj@yahoo.com

În conformitate cu Adresa d-voastra Nr:12133/28.09.2016 privind procedura de aprobare a actelor de punere in valoare de produse accidentale va notificam:

Datele APV:

- Numar si denumire : **294 VI. Devei;**
- Ocol Silvic Valea Ariesului ,UP II Bistra
- u.a. : 28-39
- Suprafata APV: 54.65 ha
- Volum: 353.52 mc.
- Proprietar : RNP-ROMSILVA
- Natura produselor- Accidentale –I-
- Suprafata(ha) ce trebuie impadurita -NU.
- Factorii destabilizatori ce au afectat arboretul: - doboraturi de vant
- APV face obiectul depasirii posibilitatii (da/nu)- **NU,nu** se depaseste posibilitatea
- APV face obiectul modificarii prevederilor amenajamentului (da/nu)-**Nu**
- APV provine din proprietati mai mici de 10 ha(da/nu) -**Nu**
- APV este situat in afara arealului(da/nu) –**Nu**
- Durata de valabilitate a amenajamentului:-01.01.2017-31.12.2026.
- Punerea in valoare NU s-a facut in arborete cu restrictii privind protectia mediului.

**Anexam :**

- APV intocmit in SUMAL 2.0
- Copii dupa descrierea parcelara
- Copie ordin de ministru aprobare amenajament
- Fotografii.



Fond forestier,  
ing. Morar Razvan

ACT DE PUNERE ÎN VALOARE NR. 2100050401160

Unitate de Producție: II - Bistra

Denumire A.P.V: 294 Vl. Devei

Suprafață totală act - (ha): 54.65 Tratament: T. PRODUSE ACCIDENTALE I Natura Produsului: PRDDUSE ACCIDENTALE Tehnologia de Exploatare: TRUNCHIURI SI CATARGE Data inventarierii: 13.05.2021 Anul exploatarii: 2021 Procedeeul de inventariere: FIR CU FIR Cioșan forma CIRCULARĂ nr.: PS1204AB	Informații privind N.T.S.M.	Grupa de specii	Nr. de arbori	Volum
	Stâncării pe - (ha): Arbori putregăioși - (buc): cu un volum de - (mc): Iescării - (buc): cu un volum de - (mc):	Rășinoase FAG Quercinee Diverse tari Diverse moi		271
		Total:	271	353.52

Specia	SORTARE DIMENSIONALĂ							Lemn lucru	Coajă	Lemn de foc		Volum brut
	G1	G2	G3	M1	M2	M3	L5			Total	VF	
MOLID	110.83	113.91	28.51	18.21	5.76		1.67	278.89	26.20	48.43		353.52
TDOTAL	110.83	113.91	28.51	18.21	5.76		1.67	278.89	26.20	48.43		353.52

U.A.	Suprafață ha	Vârsta ani	Panta G	Semintș utilizabil				Total volum brut
				%	S. tot	Compoziție		
39 A	11.86	115	25.00			0		77.68
33C	0.09	80	30.00			0		11.02
28 C	4.22	110	25.00			0		61.99
30 C	22.50	105	25.00			0		71.36
31 C	7.40	110	22.00			0		75.49
35 A	8.58	105	30.00			0		55.98
Total	54.65							353.52

U.A.	MO	Volum
39 A	77.68	77.68
33C	11.02	11.02
28 C	61.99	61.99
30 C	71.36	71.36
31 C	75.49	75.49
35 A	55.98	55.98
Total	353.52	353.52

U.A.	Specia	Diametre		Înălțimi		Vârsta	Vol. arb.	Nr. arb.	Creștere	Sortare dimensională							Coajă	Lemn foc		Volum brut
		dt	dca	ht	hc					G1	G2	G3	M1	M2	M3	L5		Total	VF	
39 A	MO	40.39	40.39	26.65	26.65	115	1.52	51		29.56	20.56	4.79	3.04	0.92		0.19	5.39	13.23		77.68
Total U.A.: 39 A										29.56	20.56	4.79	3.04	0.92		0.19	5.39	13.23		77.68
33C	MD	31.54	31.54	24.00	24.00	80	0.85	13		0.25	5.53	1.80	1.15	0.32		0.12	0.92	0.93		11.02
Total U.A.: 33C										0.25	5.53	1.80	1.15	0.32		0.12	0.92	0.93		11.02
28 C	MO	36.48	36.44	26.18	26.18	110	1.24	50		15.63	23.85	5.93	3.64	1.13		0.37	4.83	6.61		61.99
Total U.A.: 28 C										15.63	23.85	5.93	3.64	1.13		0.37	4.83	6.61		61.99
30 C	MD	36.14	36.14	25.83	25.83	105	1.23	58		18.49	24.93	6.23	4.07	1.25		0.40	5.29	10.70		71.36
Total U.A.: 30 C										18.49	24.93	6.23	4.07	1.25		0.40	5.29	10.70		71.36
31 C	MO	40.33	40.33	26.41	26.41	110	1.54	49		33.32	18.10	4.32	2.79	0.88		0.24	5.46	10.38		75.49
Total U.A.: 31 C										33.32	18.10	4.32	2.79	0.88		0.24	5.46	10.38		75.49
35 A	MD	34.92	34.92	25.32	25.32	105	1.12	50		13.58	20.94	5.44	3.52	1.26		0.35	4.31	6.58		55.98
Total U.A.: 35 A										13.58	20.94	5.44	3.52	1.26		0.35	4.31	6.58		55.98
Total General U.A.										110.83	113.91	28.51	18.21	5.76		1.67	26.20	48.43		353.52

Șef Dcol,



Întocmit,

*[Handwritten signature]*

Birou Fond Forestier.

Verificat.

*[Handwritten signature]*  
 ing. Marian Păunescu  
*[Handwritten signature]*

DESCRIEREA STATIUNII SI ARBORETULUI															ELM ARB	P R P	M R P	VAR RE GE	DM STA ANI	HM CM	C L P	A MES TEC	EL AG AJ	PROVE NIENTA	VI TA LI	DENS				VOLUM				CRES		
																										CONS	MC/ HA	MC/ UA	MC/ HA	CONS	MC/ HA	MC/ UA	MC/ HA			
28C 0.24 HA GF: SUP: TS: TP: SOL: Lunca inalta plan EXPOZITIE: INC: 3 G ALTITUDINE: 1120 M LITIERA: continua-groasa TIP FLORA: COMP.ACTUALA: COMP.TEL: SORT: MO Gros,cherestea VARSTA EXPL.: SEM.UTIL: SUBARBORET: DATE COMPL.: POL: ERZ: LUCRARI EXEC.: LUCRARI PROP.:																																				
TOTAL																																				
29 A 7.97 HA GF: 2-1B SUP: A TS: 2332 TP: 1121 SOL: 3206 Versant nndulat EXPOZITIE: SE INC: 29 G ALTITUDINE: 1070 - 1210 M LITIERA: continua-subtire TIP FLORA: Oxalis-Dentaria Natural fundamental prod. mij. relativ-plurien COMP.ACTUALA: 10 MO COMP.TEL: 10MO SORT: MO Gros,cherestea VARSTA EXPL.: 100 ani SEM.UTIL: SUBARBORET: DATE COMPL.: POL: ERZ: LUCRARI EXEC.: LUCRARI PROP.: RARITURI																																				
	MO	3	P	95	40	27	3	M	.6	NEC	N	0.27	179	1427	21																					
	MO	7	IN	55	28	22	3		.6	RN	N	0.63	316	2519	84																					
TOTAL																		55				3				0.9	495	3946	103							
29 B 1.58 HA GF: 1-2A SUP: M TS: 2332 TP: 1121 SOL: 3206 Versant inferior framintat EXPOZITIE: SE INC: 40 G ALTITUDINE: 1080 - 1150 M LITIERA: continua-subtire TIP FLORA: Oxalis-Dentaria Artificial de prod. mij. relativ-echien COMP.ACTUALA: 10 MO COMP.TEL: 10MO SORT: MO Gros,cherestea VARSTA EXPL.: SEM.UTIL: SUBARBORET: DATE COMPL.: Roca la suprafata/0,3S POL: ERZ: LUCRARI EXEC.:																																				
	MO	3	IN	85	34	27	3	M	.6	RN	N	0.24	159	251	21																					
	MO	7	P	55	24	21	3		.6	NEC	N	0.56	263	416	73																					
TOTAL																																				
30 A 3.98 HA GF: 2-1B SUP: A TS: 2332 TP: 1114 SOL: 3206 Versant inferior ondulat EXPOZITIE: NE INC: 22 G ALTITUDINE: 1100 - 1230 M LITIERA: continua-subtire TIP FLORA: Oxalis-Dentaria Natural fundamental prod. mij. echien COMP.ACTUALA: 10 MO COMP.TEL: 10MO SORT: MO Gros,cherestea VARSTA EXPL.: 100 ani SEM.UTIL: SUBARBORET: DATE COMPL.: POL: ERZ: LUCRARI EXEC.: LUCRARI PROP.: RARITURI																																				
	MO	10	IN	55	28	22	3		.5	RN	N	0.90	451	1795	114																					
TOTAL																		55				3				0.9	451	1795	114							

Ar  
exec  
2c  
Nr. u.a  
28C  
An  
exec  
2c  
2c  
Nr. u.  
29A  
Anul  
execu  
Nr. u.a  
29B  
Anul  
execu  
204  
Nr. u.a  
30A

DESCRIEREA STATIONII SI ARBORETULUI														DENS			VOLUM			CRE							
ELM	P	M	VAR	DM	HM	C	A	EL	PROVE	VI	DENS	VOLUM		CRE													
ARB	R	RE	STA	CM	M	L	MES	AG	NIENTA	TA	CONS	MC/HA	MC/UA	MC/HA													
	P	GE	ANI			P	TEC	AJ		LI																	
30 B 8.23 HA GF: 2-1B SUP: A TS: 2332 TP: 1114 SOL: 3206 Versant mijlociu ondulat EXPOZITIE: NE INC: 22 G ALTITUDINE: 1150 - 1280 M LITIERA: lipsa TIP FLORA: Oxalis-Dentaria relativ-echien Natural fundamental prod. mij. COMP.ACTUALA: 10 MO COMP.TEL: 10MO SORT: MO Gros,cherestea VARSTA EXPL.: 100 ani SEM.UTIL: SUBARBORET: DATE COMPL.: POL: ERZ: LUCRARI EXEC.: 2011-T.progresive(racordare)impad LUCRARI PROP.: DEGAJARI CURATIRI														MO	5	IN	15	4	3	3		RN	N	0.45	9	74	
MO	3	P	10	4	3	3	M		NEC	N	0.27	5	41														
MO	1	IN	5		1	3	M		RN	N	0.09																
MO	1	P	5		1	3	M		NEC	N	0.09																
TOTAL											0.9	14	115														
DESCRIEREA STATIONII SI ARBORETULUI																											
30 C 22.50 HA GF: 2-1B SUP: A TS: 2332 TP: 1121 SOL: 3206 Versant superior ondulat EXPOZITIE: SE INC: 25 G ALTITUDINE: 1280 - 1560 M LITIERA: continua-subtire TIP FLORA: Oxalis-Dentaria relativ-echien Natural fundamental prnd. mij. COMP.ACTUALA: 10 MO COMP.TEL: 8MO 2DR SORT: MO Gros,cherestea VARSTA EXPL.: 100 ani SEM.UTIL: 10MO 5 ani 0.2S mixt SUBARBORET: DATE COMPL.: POL: ERZ: LUCRARI EXEC.: LUCRARI PROP.: T.IGIENA(T.progresive deell)														MO	6	IN	105	40	30	3		.5 RN	N	0.42	222	4995	
MO	4	IN	85	30	25	3	M	.5	RN	N	0.28	152	3420														
TOTAL											0.7	374	8415														
DESCRIEREA STATIONII SI ARBORETULUI																											
31 A 3.17 HA GF: 2-1B SUP: A TS: 2332 TP: 1114 SOL: 3206 Versant inferior ondulat EXPOZITIE: S INC: 22 G ALTITUDINE: 1100 - 1160 M LITIERA: continua-subtire TIP FLORA: Oxalis-Dentaria echien Artificial de prod. mij. COMP.ACTUALA: 10 MO COMP.TEL: 10MO SORT: MO Gros,cherestea VARSTA EXPL.: 100 ani SEM.UTIL: SUBARBORET: DATE COMPL.: POL: ERZ: LUCRARI EXEC.: LUCRARI PROP.: RARITURI														MO	7	P	60	24	21	3		.5 NEC	N	0.63	296	938	
MO	3	IN	60	26	21	3	M	.5	RN	N	0.27	127	403														
TOTAL											0.9	423	1341														
DESCRIEREA STATIONII SI ARBORETULUI																											
31 B 20.30 HA GF: 2-1B SUP: A TS: 2332 TP: 1114 SOL: 3206 Versant mijlociu ondulat EXPOZITIE: SE INC: 22 G ALTITUDINE: 1150 - 1350 M LITIERA: interupta-subtire TIP FLORA: Oxalis-Dentaria echien Natural fundamental prnd. mij. COMP.ACTUALA: 8 MO 1BR 1LA COMP.TEL: 8MO 1BR 1LA SORT: MO Gros,cherestea VARSTA EXPL.: 100 ani SEM.UTIL: SUBARBORET: DATE COMPL.: POL: ERZ: LUCRARI EXEC.: LUCRARI PROP.: DEGAJARI CURATIRI														MO	6	IN	15	6	4	3		RN	N	0.54	17	345	
MO	2	P	10	2	2	3	M		NEC	N	0.18	2	41														
BR	1	P	10	2	1	3	M		NEC	N	0.09																
LA	1	P	10	2	2	3	M		NEC	N	0.09	1	20														
TOTAL											0.9	20	406														

DESCRIEREA STATIONII SI ARBORETULUI				ELM	P	M	VAR	DM	HM	C	A	EL	PROVE	VI	DENS	VOLUM			CRE		
				ARB	R	RE	STA	CM	M	L	MES	AG	NIENTA	TA	CONS	MC/	MC/	MC/	HA		
					P	GE	ANI			P	TEC	AJ		LI		HA	UA	HA			
31 C 7.40 HA GF: 2-1B SUP: A TS: 2332 TP: 1121 SOL: 3206 Versant superior ondulat EXPOZITIE: SE INC: 22 G ALTITUDINE: 1250 - 1550 M LITIERA: continua-subtire TIP FLORA: Oxalis-Dentaria Natural fundamental prod. mij. echien COMP.ACTUALA: 10 MO COMP.TEL: 8MO 2 DR SORT: MO Gros,cherestea VARSTA EXPL.: 100 ani  SEM.UFIL: 10MO 5 ani 0.5S mixt SUBARBORET: DATE COMPL.:  POL: ERZ: LUCRARI EXEC.: 2008-T.progresive(punere lumina)  LUCRARI PROP.: T.PROGRESIVE(p lum.,rac)IMPAD AJUTORAREA REG NATURALE INGRIJIREA SEMINTISULUI				MO	10	IN	110	38	28	3				.6	RN	N	0.40	182	1347		
				TOTAL			110			3					0.4	182	1347				
DESCRIEREA STATIONII SI ARBORETULUI				ELM	P	M	VAR	DM	HM	C	A	EL	PROVE	VI	DENS	VOLUM			CRE		
				ARB	R	RE	STA	CM	M	L	MES	AG	NIENTA	TA	CONS	MC/	MC/	MC/	HA		
					P	GE	ANI			P	TEC	AJ		LI		HA	UA	HA			
31 D 4.23 HA GF: 2-1B SUP: A TS: 2332 TP: 1114 SOL: 3206 Versant mijlociu ondulat EXPOZITIE: SE INC: 22 G ALTITUDINE: 1150 - 1350 M LITIERA: continua-subtire TIP FLORA: Oxalis-Dentaria Natural fundamental prod. mij. relativ-echien COMP.ACTUALA: 10 MO COMP.TEL: 10MO SORT: MO Gros,cherestea VARSTA EXPL.: 100 ani  SEM.UFIL: SUBARBORET: DATE COMPL.:  POL: ERZ: LUCRARI EXEC.:  LUCRARI PROP.: RARITURI				MO	3	IN	70	34	25	3	M			.5	RN	N	0.27	161	681		
				MO	7	IN	40	22	19	3			.5	RN	N	0.63	257	1087			
				TOTAL			40			3					0.9	418	1768				
DESCRIEREA STATIONII SI ARBORETULUI				ELM	P	M	VAR	DM	HM	C	A	EL	PROVE	VI	DENS	VOLUM			CRE		
				ARB	R	RE	STA	CM	M	L	MES	AG	NIENTA	TA	CONS	MC/	MC/	MC/	HA		
					P	GE	ANI			P	TEC	AJ		LI		HA	UA	HA			
31V 0.90 HA GF: SUP: TS: TP: SOL: Versant mijlociu ondulat EXPOZITIE: SV INC: 15 G ALTITUDINE: 1270 - 1310 M LITIERA: TIP FLORA:  COMP.ACTUALA: COMP.TEL: SORT: VARSTA EXPL.:  SEM.UFIL: SUBARBORET: DATE COMPL.:  POL: ERZ: LUCRARI EXEC.:  LUCRARI PROP.:																					
				TOTAL																	
DESCRIEREA STATIONII SI ARBORETULUI				ELM	P	M	VAR	DM	HM	C	A	EL	PROVE	VI	DENS	VOLUM			CRE		
				ARB	R	RE	STA	CM	M	L	MES	AG	NIENTA	TA	CONS	MC/	MC/	MC/	HA		
					P	GE	ANI			P	TEC	AJ		LI		HA	UA	HA			
32 A 3.30 HA GF: 2-1B SUP: A TS: 2332 TP: 1114 SOL: 3206 Versant ondulat EXPOZITIE: SE INC: 25 G ALTITUDINE: 1100 - 1160 M LITIERA: continua-subtire TIP FLORA: Oxalis-Dentaria Artificial de prod. mij. echien COMP.ACTUALA: 10 MO COMP.TEL: 10MO SORT: MO Gros,cherestea VARSTA EXPL.: 100 ani  SEM.UFIL: SUBARBORET: DATE COMPL.:  POL: ERZ: LUCRARI EXEC.:  LUCRARI PROP.: RARITURI				MO	7	P	60	24	21	3				.5	NEC	N	0.63	296	977		
				MO	3	IN	60	24	21	3	M		.5	RN	N	0.27	127	419			
				TOTAL			60			3					0.9	423	1396				

DESCRIEREA STATIONII SI ARBORETULUI													ELM ARB	P R P	M R E G E	VAR STA ANI	DM CM	HM M	C L P	A MES TEC	EL AG AJ	PROVE NIENTA	VI TA LI	DENS			VOLUM			CRE
																								CONS	MC/ HA	MC/ UA	MC/ HA			
33 B 4.72 HA GF: 2 - 1B SUP: A TS: 2333 TP: 1111 SOL: 3201 Versant mijlociu ondulat EXPOZITIE: SV INC: 20 G ALTITUDINE: 1230 - 1340 M LITIERA: continua-subtire TIP FLORA: Oxalis-Dentaria Natural fundamental prod. sup. echien COMP.ACTUALA: 10 MO COMP.TEL: 8MO 2 DR SORT: MO Gros si f.gros,cherestea VARSTA EXPL.: 110 ani  SEM.UTIL: 10MO 10 ani 0.7S mixt SUBARBORET: DATE COMPL:  POL: ERZ: LUCRARI EXEC.: 2010-T.progressive(punere lumina)  LUCRARI PROP.: T.PROGRESIVE(racordare)IMPAD AJUTORAREA REG NATURALE INGRIJIREA SEMINTISULUI													MO	10	IN	130	36	32	2		.6	RN	V	0.10	35	165	0.3			
TOTAL																							0.1	35	165	0.3				
33 C 6.60 HA GF: 2 - 1B SUP: A TS: 2332 TP: 1121 SOL: 3206 Versant superior ondulat EXPOZITIE: S INC: 30 G ALTITUDINE: 1320 - 1490 M LITIERA: continua-subtire TIP FLORA: Oxalis-Dentaria Natural fundamental prod. mij. relativ-plurien COMP.ACTUALA: 10 MO COMP.TEL: 10MD SDRT: MO Gros,cherestea VARSTA EXPL.: 100 ani  SEM.UTIL: SUBARBORET: DATE COMPL:  POL: ERZ: LUCRARI EXEC.:  LUCRARI PROP.: T.IGIENA													MO	2	IN	120	36	29	3	M	.6	RN	N	0.16	116	766	0.1			
													MO	8	IN	80	28	26	3		.6	RN	N	0.64	403	2660	0.1			
TOTAL																								0.8	519	3426	0.1			
33 D 13.70 HA GF: 2 - 1B SUP: A TS: 2332 TP: 1114 SOL: 3206 Versant mijlociu ondulat EXPOZITIE: SV INC: 25 G ALTITUDINE: 1140 - 1270 M LITIERA: lipsa TIP FLORA: Oxalis-Dentaria Artificial de prod. mij. echien COMP.ACTUALA: 9 MO 1 LA COMP.TEL: 9MO 1 LA SORT: MO Gros,cherestea VARSTA EXPL.: 100 ani  SEM.UTIL: SUBARBORET: DATE COMPL:  POL: ERZ: LUCRARI EXEC.:  LUCRARI PROP.:													MO	6	P	20	6	5	3			NEC	N	0.60	29	397	0.1			
													LA	1	P	20	6	5	3	M		NEC	N	0.10	3	41	1.1			
													MO	3	P	15	6	5	3	M		NEC	N	0.30	15	206	2.0			
TOTAL																								1.0	47	644	0.1			
33A 1.04 HA GF: SUP: TS: TP: SOL: Versant inferior plan EXPOZITIE: INC: 6 G ALTITUDINE: 1130 M LITIERA: TIP FLORA: COMP.ACTUALA: COMP.TEL: SORT: VARSTA EXPL.:  SEM.UTIL: SUBARBORET: DATE COMPL:  POL: ERZ: LUCRARI EXEC.:  LUCRARI PROP.:																														
TOTAL																														

An  
execu20  
201

Nr. u.a

33B

An  
execu20  
20

Nr. u.

33C

An  
execu20  
20  
20

Nr. u.

33D

An  
execu

Nr. u.a

33A

DESCRIEREA STATIUNII SI ARBORETULUI										ELM ARB	P R P	M R E G	VAR STA ANI	DM CM	HM M	C L P	A MES TEC	EL AG AJ	PROVE NIENTA	VI TA LI	DENS		VOLUM		CRE			
																					CONS	MC/ HA	MC/ UA	MC/ HA				
33C 0.09 HA GF: SUP: TS: TP: SOL: Lunca inalta plan EXPOZITIE: INC: 5 G ALTITUDINE: 1130 M LITIERA: TIP FLORA:																												
COMP.ACTUALA: COMP.TEL: SORT: VARSTA EXPL.:																												
SEM.UTIL: SUBARBORET: DATE COMPL.:																												
POL: ERZ: LUCRARI EXEC.: LUCRARI PROP.:																												
TOTAL																												
DESCRIEREA STATIUNII SI ARBORETULUI										ELM ARB	P R P	M R E G	VAR STA ANI	DM CM	HM M	C L P	A MES TEC	EL AG AJ	PROVE NIENTA	VI TA LI	DENS		VOLUM		CRE			
																					CONS	MC/ HA	MC/ UA	MC/ HA				
34 11.10 HA GF: 2-IB SUP: A TS: 2332 TP: 1121 SOL: 3206 Versant ondulat EXPOZITIE: E INC: 27 G ALTITUDINE: 1150-1310 M LITIERA: lipsa TIP FLORA: Oxalis-Dentaria Natural fundamental prod. mij. echien COMP.ACTUALA: 10 MO COMP.TEL: 10MO SORT: MO Gros,cherestea VARSTA EXPL.: 100 ani										MO	5	IN	20	6	5	3	M		RN	N	0.45	22	244	4				
										MO	5	P	20	6	5	3	M		NEC	N	0.45	22	244	4				
SEM.UTIL: SUBARBORET: DATE COMPL.:																												
POL: ERZ: LUCRARI EXEC.: LUCRARI PROP.: CURATIRI																												
TOTAL													20				3					0.9	44	488	9			
DESCRIEREA STATIUNII SI ARBORETULUI										ELM ARB	P R P	M R E G	VAR STA ANI	DM CM	HM M	C L P	A MES TEC	EL AG AJ	PROVE NIENTA	VI TA LI	DENS		VOLUM		CRE			
																					CONS	MC/ HA	MC/ UA	MC/ HA				
35 A 8.58 HA GF: 2-IB SUP: A TS: 2332 TP: 1121 SOL: 3206 Versant mijlociu ondulat EXPOZITIE: NE INC: 30 G ALTITUDINE: 1200-1300 M LITIERA: continua-subtire TIP FLORA: Oxalis-Dentaria Natural fundamental prod. mij. echien COMP.ACTUALA: 10 MO COMP.TEL: 9MO 1 LA SORT: MO Gros,cherestea VARSTA EXPL.: 100 ani										MO	10	IN	105	36	29	3		.6	RN	N	0.70	508	4359	4				
SEM.UTIL: 10MO 5 ani 0.3S mixt SUBARBORET: DATE COMPL.:																												
POL: ERZ: LUCRARI EXEC.: LUCRARI PROP.: TIGIENA(T.progressive decli)																												
TOTAL													105				3					0.7	508	4359	4			
DESCRIEREA STATIUNII SI ARBORETULUI										ELM ARB	P R P	M R E G	VAR STA ANI	DM CM	HM M	C L P	A MES TEC	EL AG AJ	PROVE NIENTA	VI TA LI	DENS		VOLUM		CRE			
																					CONS	MC/ HA	MC/ UA	MC/ HA				
35 B 1.40 HA GF: 2-IB SUP: A TS: 2332 TP: 1121 SOL: 3206 Versant superior ondulat EXPOZITIE: NE INC: 25 G ALTITUDINE: 1300-1350 M LITIERA: continua-subtire TIP FLORA: Oxalis-Dentaria Artificial de prod. mij. echien COMP.ACTUALA: 10 MO COMP.TEL: 10MO SORT: MO Gros,cherestea VARSTA EXPL.: 100 ani										MO	7	P	50	20	18	3		.5	NEC	N	0.63	238	333	8				
										MO	3	IN	50	22	19	3	M	.5	RN	N	0.27	110	154	3				
SEM.UTIL: SUBARBORET: DATE COMPL.:																												
POL: ERZ: LUCRARI EXEC.: LUCRARI PROP.: RARITURI																												
TOTAL													50				3					0.9	348	487	12			

DESCRIERE PARCELARA

DS:Alba

OS:Valea Ariesului

UP:

DESCRIEREA STATIUNII SI ARBORETULUI										ELM ARB	P R P	M R P	VAR RE GE	STA ANI	DM CM	HM M	C L P	A MES TEC	EL AG AJ	PROVE NIENTA	VI TA LI	DENS		VOLUM		
																						CONS	MC/ HA	MC/ UA		
38 B 10.61 HA GF: 2-1B SUP: A TS: 2332 TP: 1121 SOL: 3206 Versant mijlociu ondulat EXPOZITIE: NE INC: 22 G ALTITUDINE: 1310-1520 M LITIERA: lipsa TIP FLORA: Oxalis-Dentaria Artificial de prod. mij. echien COMP.ACTUALA: 9 MO 1 LA COMP.TEL: 9MO 1 LA SORT: MO Gros,cherestea VARSTA EXPL.: 100 ani  SEM.UTIL: SUBARBORET: DATE COMPL.:  POL: ERZ: LUCRARI EXEC.:  LUCRARI PROP.: RARITURI										MO	9	P	40	16	14	3				NEC	N	0.81	212	2249		
										LA	1	P	40	16	14	3	M			NEC	N	0.09	18	19		
TOTAL																						0.9	230	2440		
38 C 2.69 HA GF: 2-1B SUP: A TS: 2332 TP: 1121 SOL: 3206 Versant superior ondulat EXPOZITIE: SE INC: 20 G ALTITUDINE: 1470-1550 M LITIERA: lipsa TIP FLORA: Oxalis-Dentaria Artificial de prod. mij. relativ-echien COMP.ACTUALA: 10 MO COMP.TEL: 10MO SORT: MO Gros,cherestea VARSTA EXPL.: 100 ani  SEM.UTIL: SUBARBORET: DATE COMPL.:  POL: ERZ: LUCRARI EXEC.:  LUCRARI PROP.: DEGAJARI										MO	3	IN	15	4	3	3	M			RN	N	0.24	5	13		
										MO	7	P	5		1	3				NEC	N	0.56	2	5		
TOTAL																							0.8	7	18	
38 D 4.62 HA GF: 2-1B SUP: A TS: 2312 TP: 1151 SOL: 4104 Versant superior ondulat EXPOZITIE: SE INC: 15 G ALTITUDINE: 1490-1600 M LITIERA: continua-subtire TIP FLORA: Oxalis-Dentaria Natural fundamental prod. mij. echien COMP.ACTUALA: 10 MO COMP.TEL: 9MO 1 LA SORT: MO Gros,cherestea VARSTA EXPL.: 100 ani  SEM.UTIL: SUBARBORET: DATE COMPL.:  POL: ERZ: LUCRARI EXEC.:  LUCRARI PROP.: T.IGIENA(T.progresive decli)										MO	10	IN	100	36	26	3		.6		RN	N	0.80	504	2328		
TOTAL																								0.8	504	2328
39 A 11.86 HA GF: 2-1B SUP: A TS: 2332 TP: 1121 SOL: 3206 Versant inferior ondulat EXPOZITIE: SE INC: 25 G ALTITUDINE: 1200-1340 M LITIERA: continua-subtire TIP FLORA: Oxalis-Dentaria Natural fundamental prod. mij. echien COMP.ACTUALA: 10 MO COMP.TEL: 8MO 2 BR SORT: MO Gros,cherestea VARSTA EXPL.: 100 ani  SEM.UTIL: 8MO 2 BR 10 ani 0.2S mixt SUBARBORET: DATE COMPL.:  POL: ERZ: LUCRARI EXEC.:  LUCRARI PROP.: T.PROGRESIVE(insamintare) AJUTORAREA REG NATURALE INGRIJIREA SEMINTISULUI										MO	10	IN	115	34	28	3		.5		RN	N	0.70	376	4459		
TOTAL																								0.7	376	4459



MINISTERUL APELOR ȘI PĂDURILOR



ORDIN

Nr. 574 / 24.05.2018

pentru aprobarea amenajamentului silvic al fondului forestier proprietate publică a statului,  
administrat de Ocolul Silvic Valea Arieșului, Direcția Silvică Alba

Având în vedere Referatul de aprobare nr. 8518/21.05.2018 al Direcției Politici și Strategii în Silvicultură,

în conformitate cu Avizul Comisiei tehnice de avizare pentru silvicultură din Ministerul Apelor și Pădurilor nr. 897/13.12.2017 și ținând cont de Decizia de încadrare a Agenției pentru Protecția Mediului Alba nr. 10962 din 02.04.2018,

în temeiul prevederilor art. 22 alin. (1) din Legea nr. 46/2008 – Codul silvic, republicată, și modificările și completările ulterioare, precum și ale art. 13 alin. (5) din Hotărârea Guvernului nr. 20/2017 privind organizarea și funcționarea Ministerului Apelor și Pădurilor, cu modificările și completările ulterioare,

ministrul apelor și pădurilor emite următorul

ORDIN:

**Art. 1.** – Se aprobă amenajamentul silvic al fondului forestier proprietate publică a statului administrat de Ocolul Silvic Valea Arieșului, Direcția Silvică Alba.

**Art. 2.** – Direcția Politici și Strategii în Silvicultură din cadrul Ministerului Apelor și Pădurilor transmite prezentul ordin Regiei Naționale a Pădurilor – Romsilva, care răspunde de aplicarea și respectarea prevederilor acestuia.

**Art. 3.** – Prezentul ordin s-a întocmit în 3 exemplare, două pentru emitent, iar al treilea pentru Regia Națională a Pădurilor – Romsilva.



**MINISTERUL APELOR ȘI PĂDURILOR**  
Comisia tehnică de avizare pentru silvicultură

**AVIZ CTAS nr. 897 din 13.12.2017**  
**pentru amenajamentul silvic al fondului forestier proprietate publică a statului,**  
**administrat de Ocolul Silvic Valea Arieșului, Direcția Silvică Alba**

**1. Au participat la ședința de avizare:**

Președinte de ședință: Dănuț Iacob  
Membri CTAS: Ciprian Bădescu, Florin Achim, Ștefan Tamaș, Marian Tudoran, Liviu I. Buzea Valeriu, Cristea Ioan, Gheorghe Gheorghică, Macău Cristian, Cristea Marius

**2. Din analiza făcută în cadrul ședinței de avizare a rezultat:**

Amenajamentul a fost întocmit și avizat de I.N.C.D.S. "Marin Drăcea" – S.C.D.E.P. Pitești procesul verbal C.T.E. nr. 432 din 16.11.2017, șef proiect ing. Sorin Badea, expert CTAP ing. Ștefan Păunescu. Amenajamentul a fost recepționat de beneficiar.

Perioada de aplicare a amenajamentului silvic al fondului forestier proprietate publică a statului administrat de Ocolul Silvic Valea Arieșului este 01.01.2017 – 31.12.2026.

**3. Cu ocazia examinării amenajamentului, Comisia a constatat următoarele:**

Suprafața ocolului silvic este de 7863,13 ha, este cuprinsă în 5 unități de producție și are în folosință: păduri și terenuri destinate împăduririi sau reîmpăduririi – 7524,40 ha din care terenuri reîmpădurit – 2,96 ha, terenuri afectate gospodăririi silvice – 79,16 ha, terenuri neproductive – 30,88 ha, terenuri scoase temporar din fondul forestier – 228,69 ha (transmise prin acte normative – 0,10 și ocupate și litigii – 228,59 ha);

- Suprafața încadrată în grupa I funcțională este de 4773,70 ha;
- Suprafața încadrată în grupa a II a funcțională este de 2750,70 ha;
- Structura fondului forestier (date medii):

compoziție: 60MO 26FA 5CA 3BR 1LA 1PI 1ME 2DT 1DM ; vârsta medie: 73 ani; volumul mediu: 250 m<sup>3</sup>; consistența medie: 0,74; clasa de producție medie: III.3, indicele de creștere curentă: 0,4 m<sup>3</sup>/an/ha; fond lemnos total: 1882292 m<sup>3</sup>.

Procesul de producție s-a organizat în următoarele subunități de gospodărire:

S.U.P. A – Codru regulat – sortimente obișnuite:.....	4656,65
S.U.P. M – Păduri supuse regimului de conservare deosebită:.....	2355,14
S.U.P. K – Rezervații de semințe: .....	34,32
S.U.P. E – Păduri supuse regimului de ocrotire integrală:.....	128,21
S.U.P. O – Suprafețe de fond forestier validate, ce urmează a fi puse în posesie:.....	347,12

Bazele de amenajare:

- regim: codru;
- compoziția țel: corespunzătoare tipului natural fundamental de pădure pentru arboretele exploatabile și compoziția țel la exploatabilitate pentru celelalte arborete;
- tratamente: tăieri progresive, tăieri rase;
- exploatabilitatea: de protecție pentru arboretele încadrate în grupa I funcțională și tehnică pentru arboretele încadrate în grupa a II a funcțională;
- ciclul: 100 ani, 110 ani – S.U.P. A și 100 ani, 110 ani – S.U.P. O.

Posibilitatea:

- Posibilitatea de produse principale: 16000 m<sup>3</sup>/an;
- Volum de recoltat din produse secundare: 5716 m<sup>3</sup>/an, din care rărituri 5196 m<sup>3</sup>/an;
- Volum maxim posibil de extras prin lucrări de conservare: 4151 m<sup>3</sup>/an.



Lucrări prevăzute în deceniul în curs:

- asigurarea regenerării naturale: 341,21 ha;
- îngrijirea culturilor tinere: 339,12 ha;
- degajări: 432,62 ha;
- curățiri: 849,54 ha, 5191 m<sup>3</sup>;
- rărituri: 1518,75 ha, 51961 m<sup>3</sup>;
- tăieri de regenerare: 1096,58 ha, 160000 m<sup>3</sup>, din care:
  - tăieri progresive: 1078,69 ha, 157589 m<sup>3</sup>;
  - tăieri rase: 17,89 ha, 2411 m<sup>3</sup>.
- tăieri de igienă: 2491,37 ha, 20678 m<sup>3</sup>;
- lucrări de conservare: 1070,87 ha, 41505 m<sup>3</sup>;
- împăduriri: 343,19 ha.

Reteaua de drumuri: 13,0 m/ha, care asigură o accesibilitate a pădurilor de 79%.

**4. Concluzii rezultate:** se propune avizarea favorabilă a amenajamentului silvic al fondului forestier proprietate publică a statului, administrat de Ocolul Silvic Valea Arieșului, Direcția Silvică Alba. Solicitantul are obligația de a parcurge procedura legală de avizare de mediu, conform H.G. 1076/2004 și stabilirea procedurii de realizare a evaluării de mediu pentru planuri și programe.

**5. Comisia:**

**AVIZEAZĂ FAVORABIL**

**Amenajamentul silvic al fondului forestier proprietate publică a statului,  
administrat de Ocolul Silvic Valea Arieșului, Direcția Silvică Alba**


**6. Difuzarea prezentului aviz către toți factorii interesați se va face prin grija secretariatului din minister.**

**Președinte CTAS,  
Secretar de Stat**

Istrate ȘTEFAN








REDMI NOTE 9  
AI QUAD CAMERA




QUAD CAMERA





© 2013 REDMI NOTES 9  
5.00 M QUAD CAMERA





●● REDMI NOTE 9  
∞ AI QUAD CAMERA